



Всероссийская общественная  
организация «Русское географическое  
общество»

Ежегодная международная  
просветительская акция  
«Географический диктант – 2018»

Аналитический отчёт

Москва, 2019 г.

## Содержание

Итоги проведения просветительской акции «Географический диктант – 2018» в Российской Федерации .....	3
Итоги проведения просветительской акции «Географический диктант – 2018» в зарубежных странах .....	43
Заключение .....	66
ПРИЛОЖЕНИЯ .....	73
Приложение 1. Количество участников Географического диктанта – 2018 по субъектам Российской Федерации (человек).....	74
Приложение 2. Результаты Географического диктанта – 2018 по России .....	81
Приложение 3. Результаты Географического диктанта – 2018 по зарубежным странам.....	82
Приложение 4. Доля правильных ответов на вопросы Географического диктанта – 2018, 1 вариант.....	83
Доля правильных ответов на вопросы Географического диктанта – 2018, 2 вариант .....	113
Доля правильных ответов на вопросы Географического диктанта – 2018, 3 вариант .....	129

## **Итоги проведения просветительской акции «Географический диктант – 2018» в Российской Федерации**

Международная просветительская акция «Географический диктант – 2018» прошла по всей стране 11 ноября 2018 года.

В 2018 году для участников Диктанта в России было организовано 3356 специально подготовленных площадок, что в значительной степени превзошло результат 2017 года – 2183 площадки. В России лидером по количеству площадок Диктанта – 416 – стал Башкортостан. Второе место у Краснодарского края – 341 площадка, третье – у Республики Саха (Якутия) – 242. Очными участниками Диктанта в России стали 249 857 человек<sup>1</sup>, что в 1,5 раза превысило число участников 2017 года (150 тыс.). Среди регионов России абсолютным лидером по числу написавших Диктант, как и в 2017 году, стала Республика Башкортостан, где проверить свою географическую грамотность решили более 22 тыс. человек (рис.1). На втором месте Краснодарский край, где Диктант написали более 19 тыс. человек. В число лидеров также вошли Республика Саха (Якутия) – 14,5 тыс. участников, Приморский край – 11 тыс., г. Москва – 8,5 тыс. (Приложение 1). Наименьшее количество участников акция собрала в Республике Калмыкия (73 человек), Ненецком АО (120 участников), Республике Алтай (278 человек) и Магаданской области (296 человек).

Вариант Диктанта состоял из двух частей. Каждая часть включала 15 вопросов, различалась по степени сложности и оценивалась по 100-балльной шкале. Средний балл, который удалось набрать участникам Диктанта, увеличился по сравнению с прошлым годом. Средний балл за первую часть в 2018 году – 53,7, за вторую – 48,8. В 2017 году средний балл за задания Диктанта составил 44 балла из 100. По результатам 2018 года значительно увеличилось количество участников, которым удалось верно ответить на все вопросы Диктанта: 1656 человек получили 100 баллов за первую часть Диктанта, 5746 – за вторую. Однако увеличилось и число участников, которые не смогли ответить ни на один вопрос: 0 баллов получили 1278 человек за

---

<sup>1</sup> Количество переданных с площадок Диктанта уникальных бланков – 239 685. Дальнейший статистический анализ проведён на основе указанного числа переданных бланков.

первую часть, 7846 – за вторую. В 2017 году число «стобалльников» составило 442 человека (411 в 2016 году). 290 человек не смогли ответить ни на один вопрос Географического диктанта – 2017 и набрали 0 баллов.

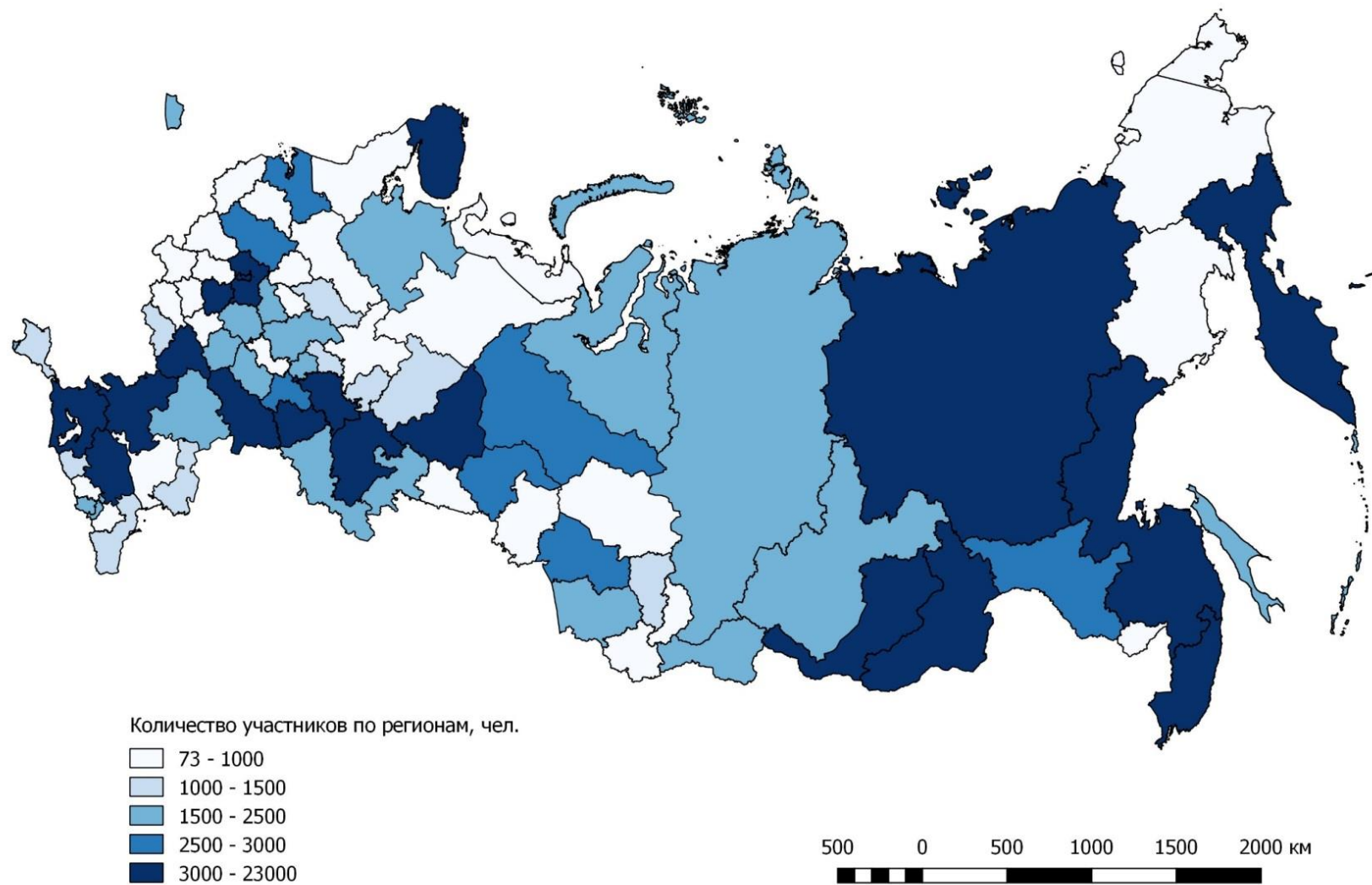


Рис. 1. Количество участников Географического диктанта – 2018 в регионах России

Для участников из России было подготовлено два варианта заданий. Кроме того, все желающие могли написать еще один вариант Диктанта – Диктант-онлайн. Каждый из них содержал 30 вопросов на знание понятий и терминов и умение их применять, нахождение географических объектов на карте и их определение по отрывкам из художественных произведений.

Варианты Диктанта различались по федеральным округам (рис. 2, 3). В Центральном, Северо-Западном, Приволжском, Южном, Уральском и Северо-Кавказском – первый вариант, в Сибирском и Дальневосточном – второй. 71,5% участников (около 171,3 тыс. человек) решали задания первого варианта, 28,5% (68,4 тыс. человек) – второго.

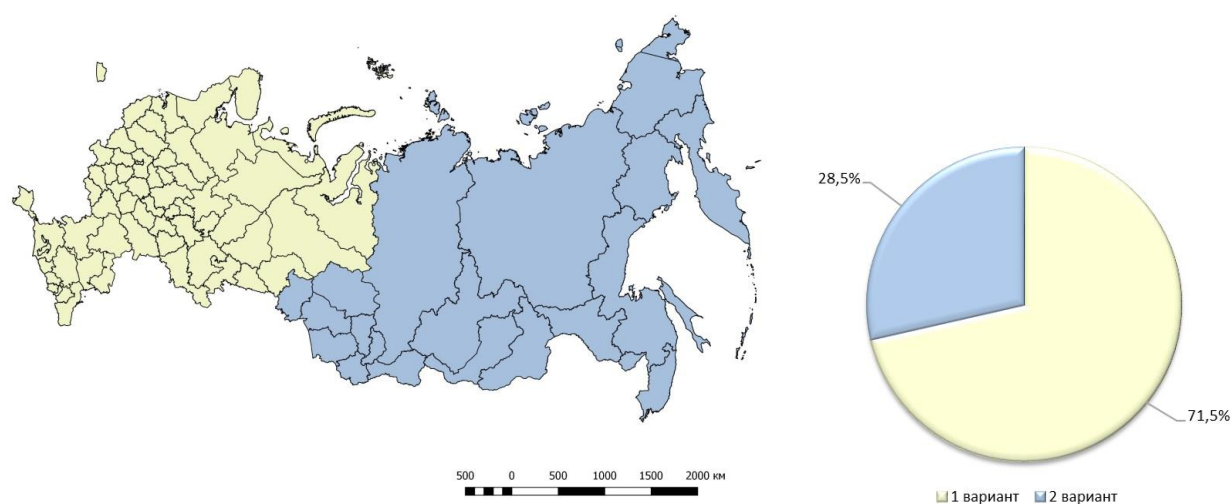


Рис. 2, 3. Распределение регионов России по вариантам

Максимальное количество баллов, которое можно получить за каждую часть диктанта – 100.

Средний балл существенно различается по частям Диктанта. В целом общую картину распределения результатов написания Диктанта можно охарактеризовать следующим образом (рис. 4, 5).

**По первой части** Диктанта 46 субъектов РФ характеризуются наименьшими средними баллами (в диапазоне от 31,6 до 53,7 баллов). Минимум (31,6 балл) отмечен только в Ненецком автономном округе.

49,2% участников за первую часть набрали балл ниже среднего по стране.

В 26 регионах нет «стобалльников» по первой части Диктанта.

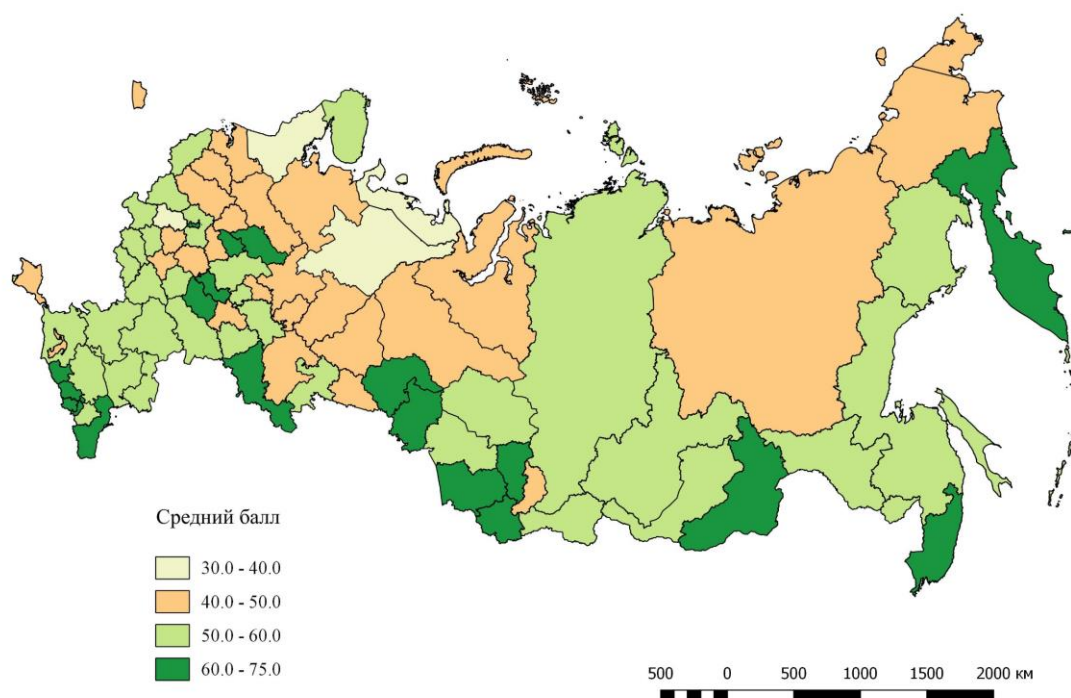


Рис. 4. Средний балл по регионам РФ, часть 1

Самые высокие средние баллы по первой части получены в следующих регионах: Тюменская область – 71,7, Республика Ингушетия – 69,7, Пензенская область – 67,8, Омская область – 66,9.

В 39 субъектах РФ за первую часть Диктанта средний балл выше среднего по стране.

**По второй части** Диктанта 44 субъекта РФ характеризуются наименьшими средними баллами (в диапазоне от 26,9 до 48,4 баллов). Минимум (26,9 балла), как и по первой части, отмечен только в Ненецком автономном округе.

49% участников за вторую часть Диктанта набрали балл ниже среднего по стране.

В 23 регионах нет «стобалльников» по второй части Диктанта.

Самые высокие средние баллы по второй части Диктанта зарегистрированы в Республике Карачаево-Черкесия (75,9), Тюменской области (70,4), Пензенской области (70,3), Костромской области (67,6).

В 41 субъекте РФ средний балл за вторую часть выше среднего по стране.

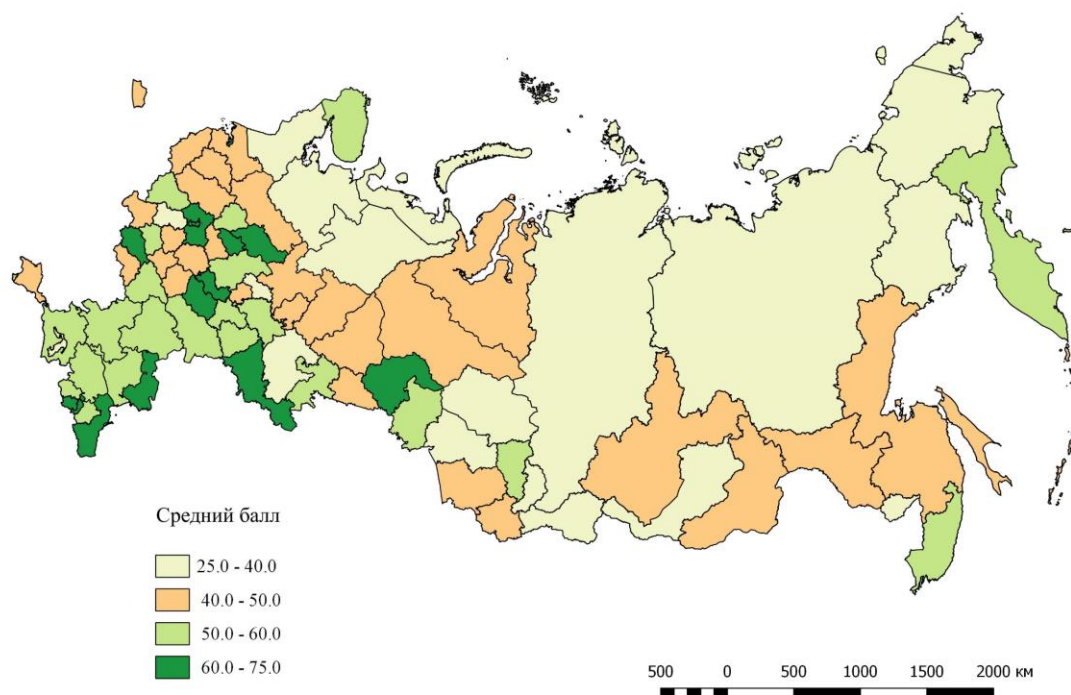


Рис. 5. Средний балл по регионам РФ, часть 2

Средний балл за первую часть первого варианта Диктанта составил 52,5, за вторую часть – 51,7. Средний балл за первую часть второго варианта Диктанта составил 55,5, за вторую часть – 40,3. Средний балл по стране составил 53,7 за первую часть, 48,8 за вторую часть Диктанта.

Максимальное количество баллов, которое можно получить за каждую часть Диктанта, – 100. Однако не в каждом регионе нашлись те, кто отличились безупречным знанием географии страны (рис. 6, 7). В 26 субъектах участникам не удалось достигнуть максимума по первой части, в 23 – по второй (в 2017 году таких субъектов было 44).



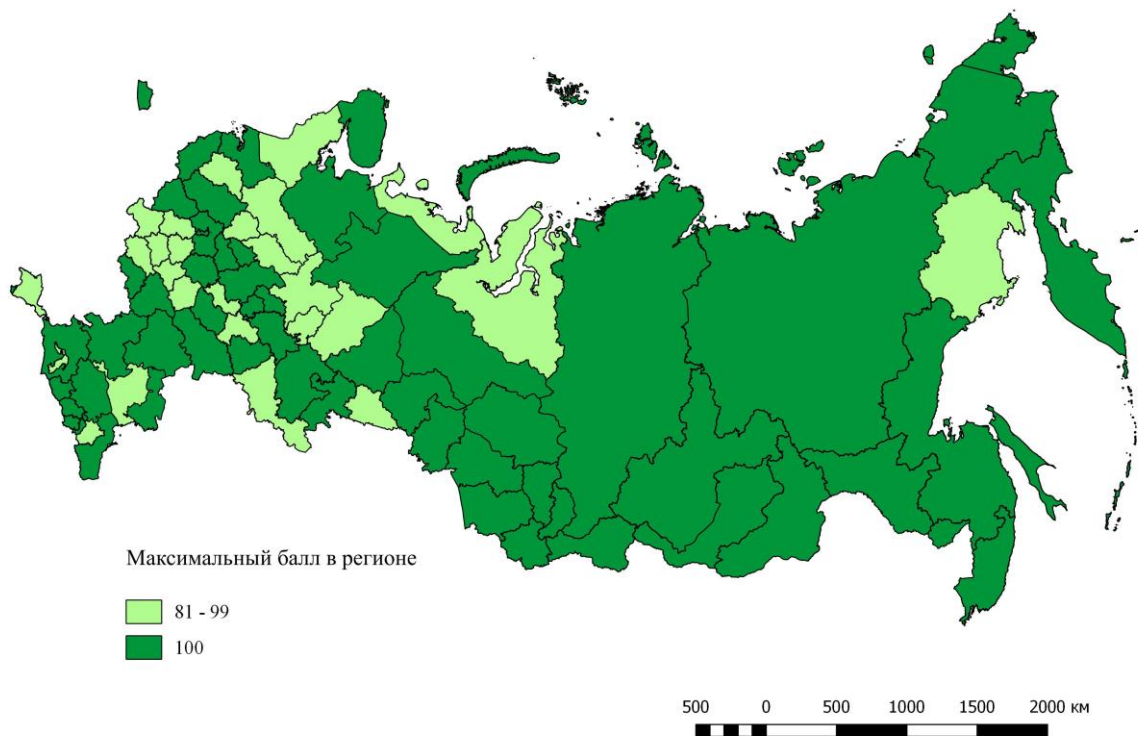


Рис. 6. Максимальный балл по регионам РФ, часть 1

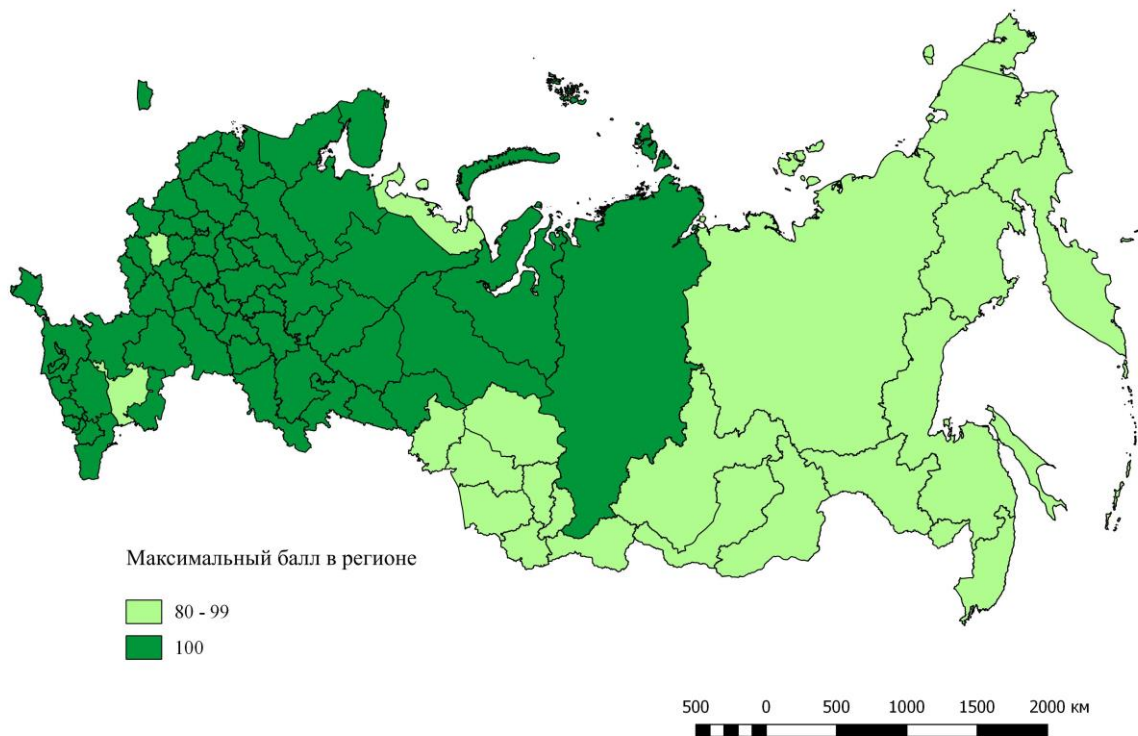


Рис. 7. Максимальный балл по регионам РФ, часть 2

Сопоставляя итоги Географического диктанта с результатами ЕГЭ по географии в 2018 году, нужно отметить, что средний балл Диктанта по первой части сравним со средним баллом ЕГЭ по России в целом – 53,7 баллов против 56,2 соответственно. Вторая часть Диктанта оказалась сложнее – средний балл по ней ниже среднего за ЕГЭ по географии: 48,8 против 56,2.

В 28 регионах страны средний балл Диктанта за первую часть оказался выше среднего балла ЕГЭ. К ним относятся: Тюменская область, Республика Ингушетия, Пензенская область, Омская область, Приморский край, Забайкальский край, Кемеровская область, Республика Мордовия, Костромская область, Алтайский край, Республика Алтай, г. Москва, Республика Дагестан, Ивановская область, Республика Карачаево-Черкесия, Республика Северная Осетия – Алания, Камчатский край, Оренбургская область, Республика Кабардино-Балкария, г. Санкт-Петербург, Московская область, Курская область, Республика Бурятия, г. Севастополь, Амурская область, Ставропольский край, Ростовская область, Хабаровский край.

По второй части Диктанта средний балл оказался выше среднего за ЕГЭ по географии в 19 субъектах: Республика Карачаево-Черкесия, Тюменская область, Пензенская область, Костромская область, Республика Дагестан, Республика Ингушетия, Республика Мордовия, г. Москва, Курская область, Республика Северная Осетия – Алания, Московская область, Ивановская область, г. Санкт-Петербург, Астраханская область, Оренбургская область, Республика Кабардино-Балкария, Волгоградская область, Ростовская область, г. Севастополь.

Учитывая минимальный порог ЕГЭ в 37 баллов, по первой части Диктанта пороговое значение не преодолел только Ненецкий автономный округ. По второй части порогового значения результата ЕГЭ не достигли Республика Тыва, Томская область, Магаданская область, Красноярский край, Республика Адыгея, Республика Хакасия, Еврейская АО, Республика Коми, Чукотский автономный округ, Республика Карелия, Республика Саха (Якутия), Ненецкий автономный округ.

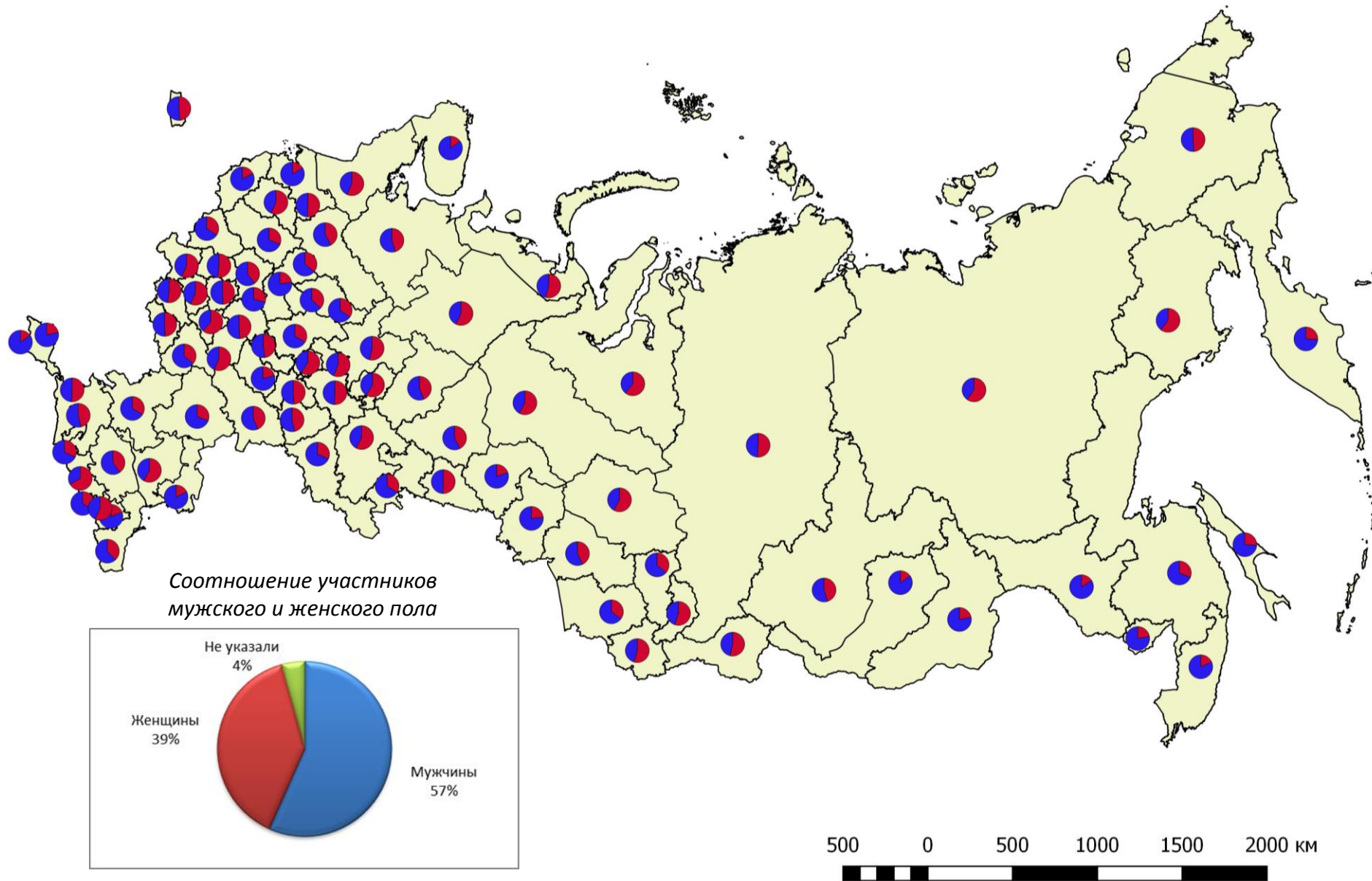


Рис.8. Гендерная структура участников Географического диктанта – 2018

Распределение участников по полу в 2018 году характеризуется явным преобладанием мужчин над женщинами – 57% против 39% (рис. 8). 4% участников не указали свой пол в анкете. По сравнению с 2017 годом изменения значительны: примерно равное соотношение мужчин и женщин сменилось преобладанием мужчин по количеству участников.

Соотношение участников по полу между субъектами Российской Федерации различается. Значительное преобладание мужчин (более 80%) в составе участников наблюдается в Мурманской, Амурской и Астраханской областях, в Республике Бурятия, а также в г. Санкт-Петербурге. Женщины преобладают в Кабардино-Балкарской Республике, Липецкой области, Республике Саха (Якутия) (более 60%).

Возрастная структура участников, в сравнении с 2017 годом, значительно не изменилась. Лидирует возрастная группа 11-18 лет (47,8%) – хотя и заметно снижение её доли по сравнению с 2017 годом (64,6%). Увеличилась доля участников в возрасте 19-25 лет с 13% до 20,5%. 1% и менее составили участники возрастных групп до 10 лет и не моложе 65 (рис. 9).

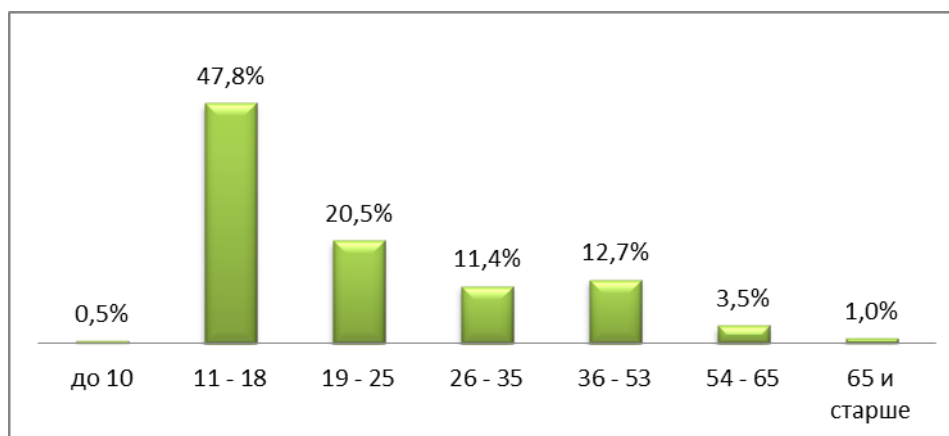


Рис. 9. Возрастная структура участников Географического диктанта – 2018

Структура участников по уровню образования неоднородна и сравнима с картиной предыдущих лет (рис. 10). Более половины (54,3%) участников отметили наличие общего образования, что соответствует возрастной группе – лидеру – 11-18 лет. Доля участников, имеющих общее основное образование, составила 31,4 %, общее среднее – 18,3%, общее начальное – 4,6%.

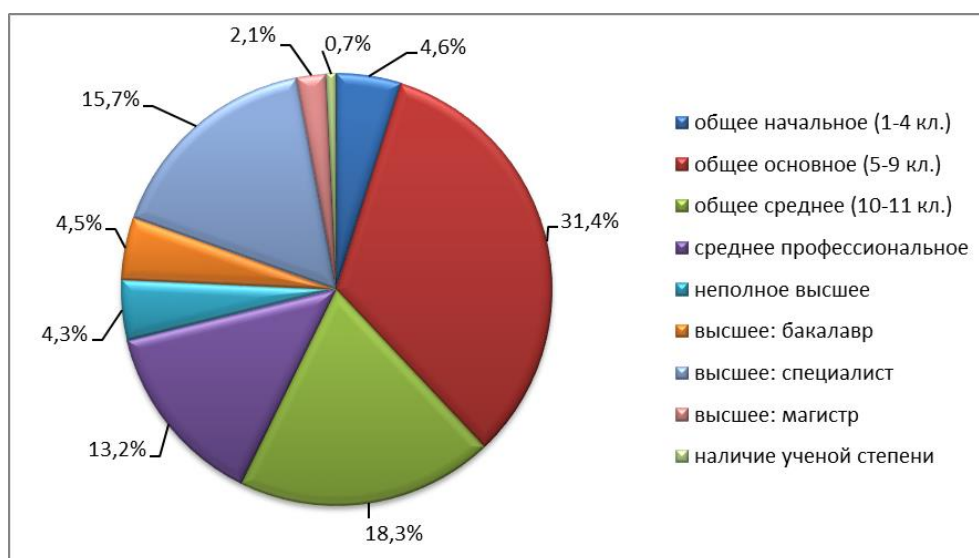


Рис. 10. Структура участников Географического диктанта – 2018 по уровню образования

По сравнению с 2017 годом значительно увеличилась группа участников со средним профессиональным образованием (с 5,3% до 13,2%) и с высшим (с 15,7% до 22,3%), полученным на разных ступенях, специалист – 15,7%, бакалавр – 4,5%, магистр – 2,1%. Наличие ученой степени отметили 0,7% участников.

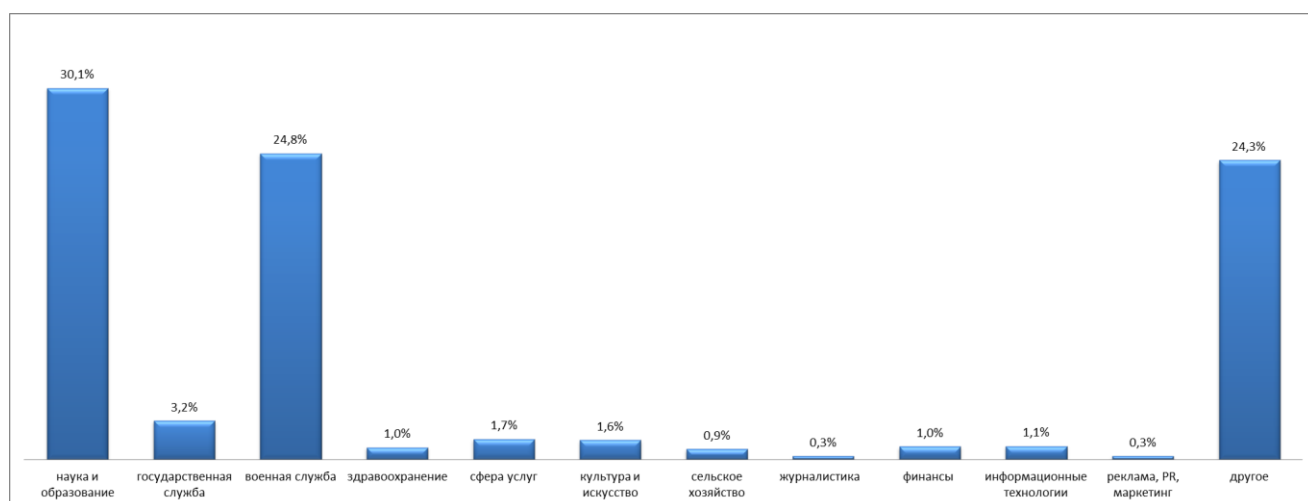


Рис. 11. Распределение участников Географического диктанта – 2018 по сферам деятельности

В 2018 году увеличилось количество сфер деятельности, предложенных в анкете участника. Треть участников (30,1%) отнесли себя к сфере науки и образования (рис. 11). Также в числе лидеров (24,8%) военнослужащие – эта сфера деятельности впервые появилась в анкете. 24,3% отметили в данной

графе «другое». Как правило, сферу «другое» отмечали школьники и студенты и люди, которым сложно было выбрать сферу своей профессиональной деятельности из предложенных вариантов. Государственные служащие составили 3,2% от общего числа участников. Доли оставшихся сфер деятельности распределились в пределах от 0,3% до 1,7%.

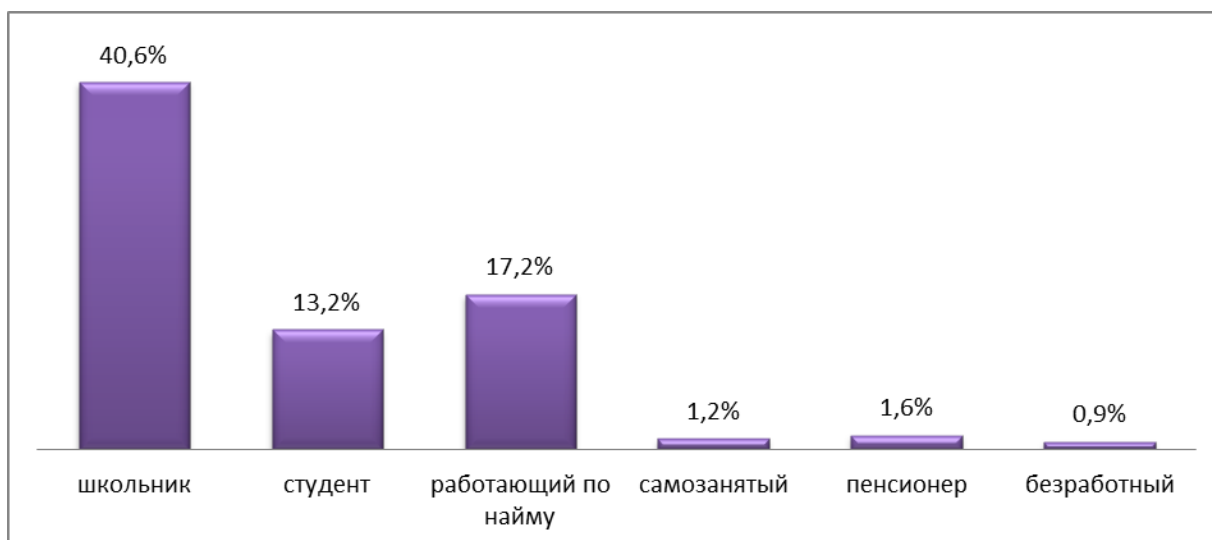


Рис. 12. Распределение участников Географического диктанта – 2018 по роду занятий

Так как больше половины всех участников отнесли себя к возрастной группе 11-18 лет и к сфере образования и науки, то закономерно, что основная часть всех участников (40,6%) – школьники (рис. 12). Довольно велики доли работающих по найму (17,2%) и студентов (13,2%). Самые малочисленные категории участников – пенсионеры (1,6%), самозанятые (1,2%) и безработные (0,9%). Четверть участников указали в данной графе «другое» или не отметили род занятий вовсе.

Соцопрос, проведённый в рамках анкеты участника Диктанта, позволил выявить основные источники информации о проектах РГО.

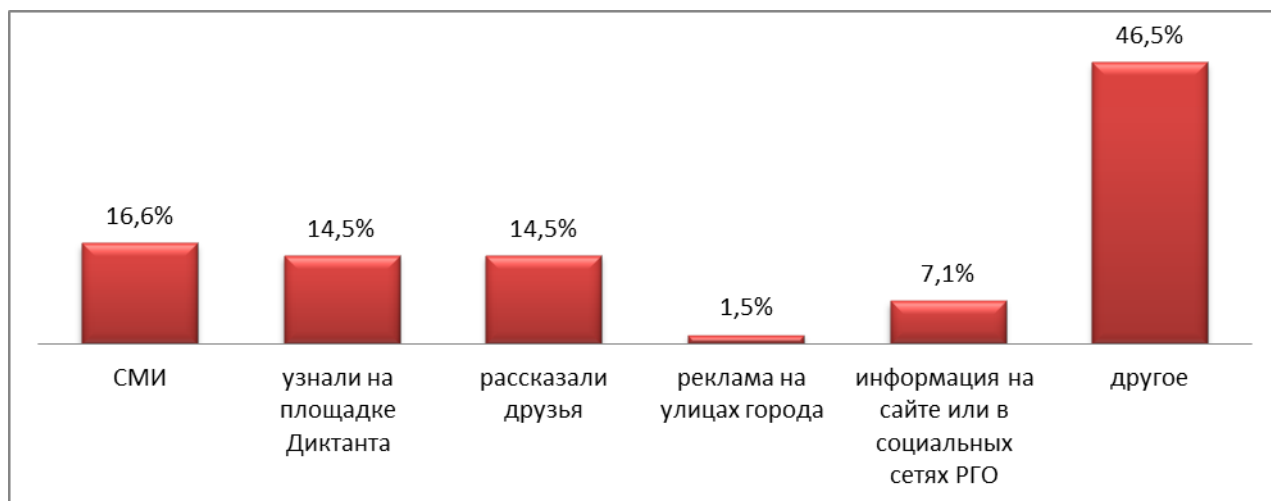


Рис. 13. Источники информации о проведении Географического диктанта – 2018 (каждый участник мог выбрать несколько вариантов ответа)

Данные опроса показывают, что основным новостным источником являются средства массовой информации, в которых анонсируется проведение Географического диктанта – 16,6% участников узнали о Диктанте из СМИ (рис. 13). Велико и значение рекламы на площадках проведения акции – баннеры, анонсы, информационные листовки (14,5%). Значительная доля участников узнала о проведении Диктанта от друзей, знакомых, коллег (14,5%). Малораспространённой по представленным данным выглядит реклама на улицах города (ввиду того, что реклама была представлена преимущественно в Москве). Около половины участников акции (46,5%) узнали о проведении Диктанта из иных источников. Необходимо отметить, что участник мог выбрать несколько вариантов ответа на данный вопрос.

Опрос также позволил выявить степень осведомлённости россиян о деятельности Русского географического общества (рис. 14). Наиболее известным оказался фотоконкурс «Самая красивая страна» - о нём знают около трети участников Диктанта (31,7%). Также широкую известность приобрела Премия РГО (25% участников). Среди молодых участников (школьники и студенты) наиболее популярны волонтёрские экспедиции РГО (20%) и профильные смены РГО в детских центрах (20,1%). Также довольно много участников знакомы с издательской деятельностью Русского географического

общества (17,6%). Лишь десятая часть участников знает о традиционном Фестивале РГО (10,6%) и регулярных выставках (10,7%).

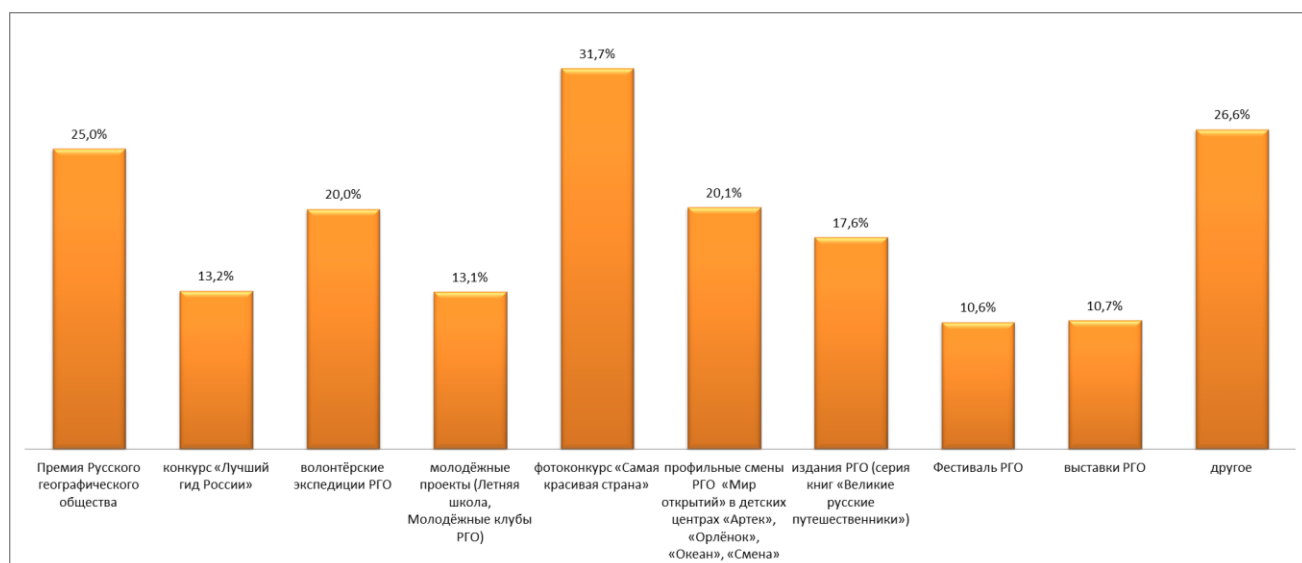


Рис. 14. Информированность участников Географического диктанта – 2018 о проектах РГО (каждый участник мог выбрать несколько вариантов ответа)

Обработка анкет позволила проанализировать мнение участников Диктанта о главных направлениях деятельности Русского географического общества (рис. 15). Наибольшее число респондентов отметили научные исследования основной деятельности РГО (41,2%). Также прочно укрепилось мнение, что ключевыми направлениями РГО являются просветительская, образовательная деятельность (39,9%), организация экспедиций и разработка турмаршрутов (36%) и охрана природы и защита редких видов животных (32,2%). Эти направления работы широко освещаются в средствах массовой информации, на сайте РГО и страницах в соцсетях. При достаточно высокой осведомлённости участников Диктанта о деятельности РГО и его крупных проектах 8,3% отметили, что ничего не знают о Русском географическом обществе.



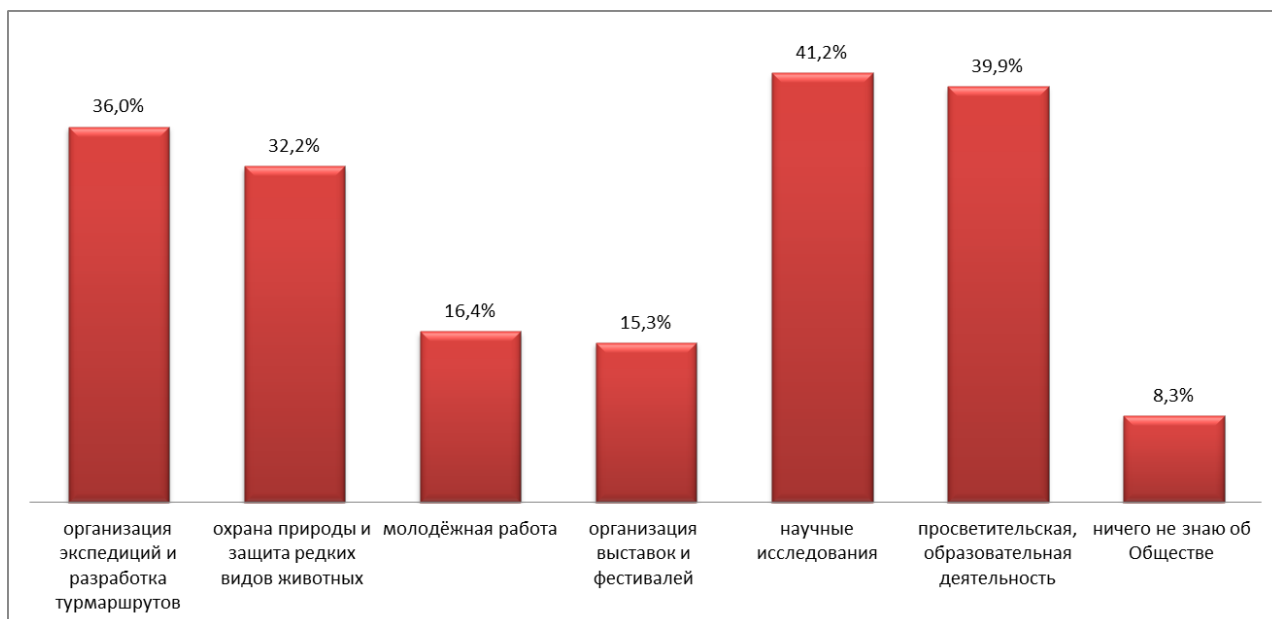


Рис. 15. Осведомлённость участников Географического диктанта – 2018 о деятельности РГО (каждый участник мог выбрать несколько вариантов ответа)

Статистика подтверждает, что с каждым годом число участников Географического диктанта неуклонно растёт (рис. 16). Среди участников 2018 года 78,1% писали Диктант впервые; 15,2% уже принимали участие в акции в 2017 году; 6,4% - в 2016 году, 3% отвечали на задания самого первого Географического диктанта в 2015 году.

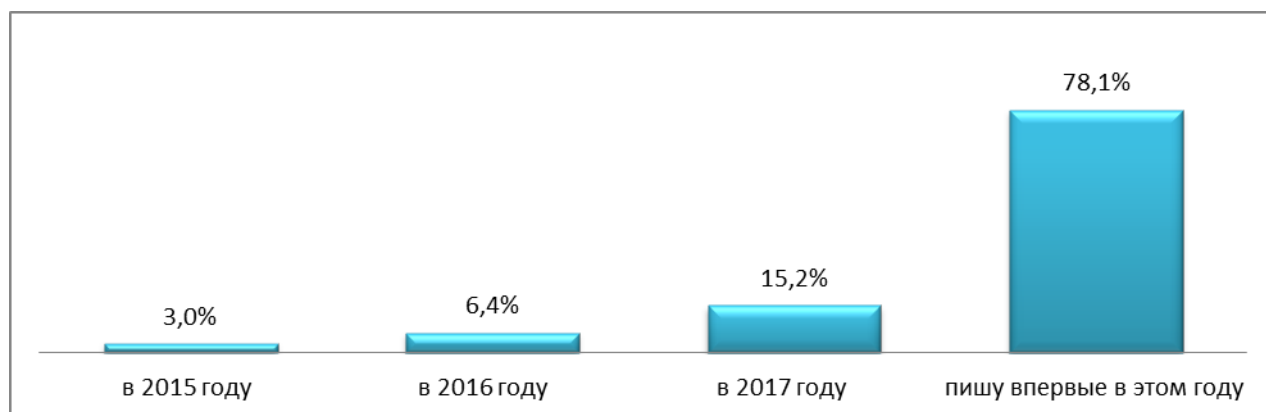


Рис. 16. Участие в Географическом диктанте в разные годы (каждый участник мог выбрать несколько вариантов ответа)

В целом участники Диктанта в РФ довольно хорошо справились с заданиями, однако, первая часть оказалась немного легче второй, как и было заявлено в Положении о проведении акции. Средний балл за Диктант по России в целом – 53,7 балла по первой части и 48,8 по второй. Во всех вариантах

имеются участники, выполнившие все задания первой или второй части и набравшие 100 баллов, однако участники, не ответившие ни на один вопрос первой или второй части (набрали 0 баллов), присутствуют также в каждом из вариантов. 353 человека выполнили обе части задания абсолютно верно, получив по 100 баллов за каждую, 851 участнику не удалось верно ответить ни на один из вопросов Диктанта (0 баллов и за первую, и за вторую части).

По первой части Диктанта результаты участников распределились почти равномерно: 50,8% написали Диктант выше среднего балла по стране, 49,2% - набрали ниже среднего балла.



Рис.17. Доля участников, написавших первую часть Географического диктанта – 2018 выше и ниже среднего балла

По второй части Диктанта ситуация складывается аналогичным образом: 51% участников набрали выше среднего балла, 49% - ниже среднего.

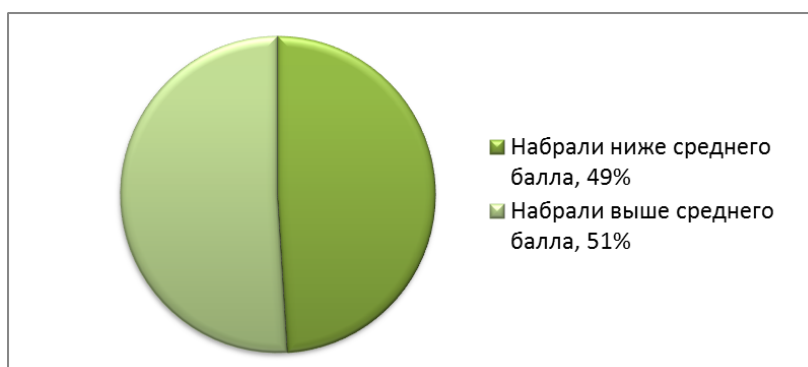


Рис.18. Доля участников, написавших вторую часть Географического диктанта – 2018 выше и ниже среднего балла

В целом, мужчины и женщины справились с заданиями Диктанта с одинаковым успехом. По первой части средний балл мужчин – 55,2, у женщин

– 51,3 (рис.19). Максимальный балл – 100 и минимальный балл – 0 набрали как мужчины, так и женщины.



Рис.19. Результаты Географического диктанта – 2018 по полу участников, часть 1

По второй части Диктанта картина схожая: средний балл у мужчин (50,8) выше, нежели у женщин (46,1) (рис. 20). Максимальный балл – 100 и минимальный балл – 0 набрали как мужчины, так и женщины.



Рис. 20. Результаты Географического диктанта – 2018 по полу участников, часть 2

По результатам первой части Диктанта минимальный средний балл (38,4) получили самые маленькие участники Диктанта в возрасте до 10 лет (рис. 21). Средний балл ниже среднего по стране (53,7) имеют представители возрастной группы от 11 до 18 лет (46,3). Максимальный средний балл (63,7) получили участники в возрасте 36-53 лет. В распределении среднего балла по возрастным группам наблюдается тенденция увеличения среднего балла с возрастом.

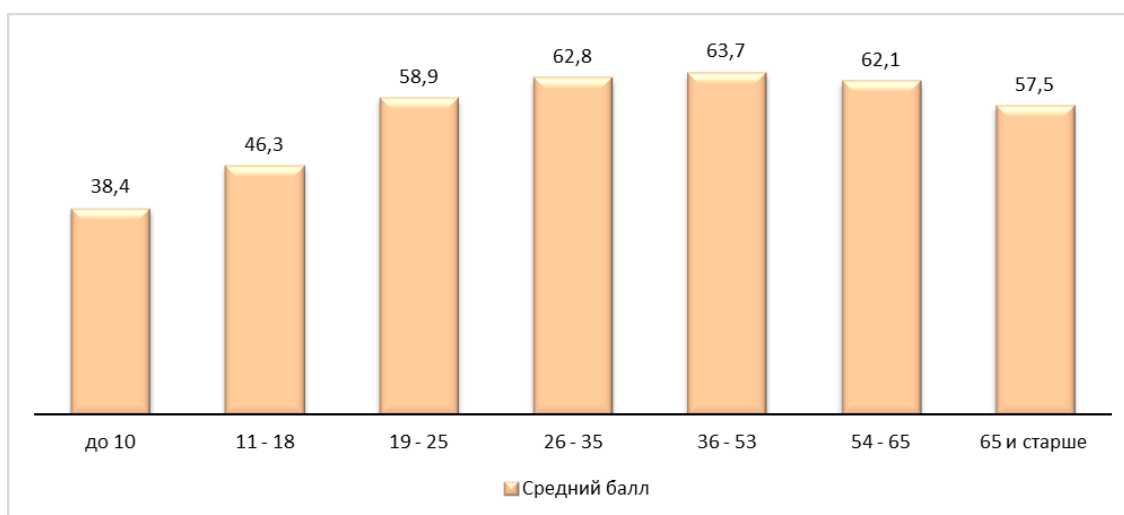


Рис. 21. Результаты участников Географического диктанта – 2018 разных возрастных групп, часть 1

Таблица 1. Результаты участников Географического диктанта – 2018 разных возрастных групп, часть 1

Балл	до 10	11 - 18	19 - 25	26 - 35	36 - 53	54 - 65	65 и старше
Максимальный	100	100	100	100	100	100	100
Средний балл	38,4	46,3	58,9	62,8	63,7	62,1	57,5
Минимальный	0	0	0	0	0	0	0

Максимальный балл набрали представители всех возрастных групп (табл. 1). Минимальный балл также встречается во всех возрастных группах. Схожая картина распределения среднего, минимального и максимального балла участников по возрастным группам наблюдалась и в 2017 г.

По результатам второй части Диктанта минимальный средний балл (35,1), как и за первую часть, получили самые маленькие участники Диктанта в возрасте до 10 лет (рис. 22). Средний балл ниже среднего по стране (48,8) оказался у представителей возрастной группы от 11 до 18 лет (40,6).

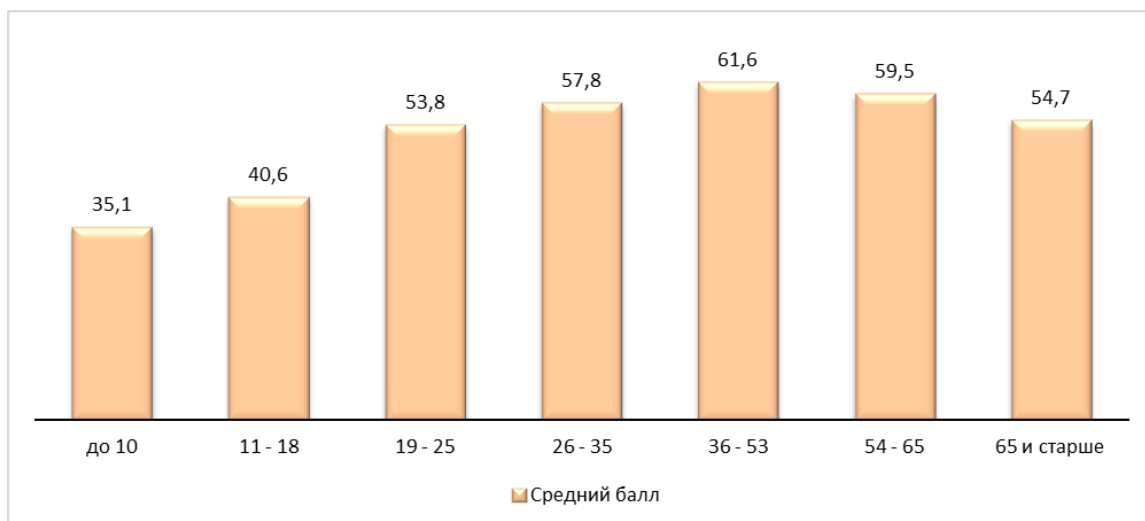


Рис. 22. Результаты участников Географического диктанта – 2018 разных возрастных групп, часть 2

Максимальный средний балл (61,6) получили участники в возрасте 36-53 лет. В распределении среднего балла по возрастным группам наблюдается тенденция увеличения среднего балла с возрастом (табл. 2).

Таблица 2. Результаты участников Географического диктанта – 2018 разных возрастных групп, часть 2

Балл	до 10	11 - 18	19 - 25	26 - 35	36 - 53	54 - 65	65 и старше
Максимальный	100	100	100	100	100	100	100
Средний балл	35,1	40,6	53,8	57,8	61,6	59,5	54,7
Минимальный	0	0	0	0	0	0	0

По результатам первой части Диктанта лучше всех с заданиями справились участники, имеющие ученую степень. Средний балл у кандидатов и докторов наук – 65,3 (табл. 3). Хуже всех с Диктантом справились участники с общим начальным и общим основным образованием (44,1 и 45,1 балла соответственно).

Наблюдается тенденция увеличения среднего балла при повышении уровня образования.

Максимальный балл (100) и минимальный балл (0) встречается во всех группах участников.

Таблица 3. Результаты участников Географического диктанта – 2018 с разным уровнем образования, часть 1

Балл	общее начальное (1-4 кл.)	общее основное (5-9 кл.)	общее среднее (10-11 кл.)	среднее профессиональное	неполное высшее	высшее: бакалавр	высшее: специалист	высшее: магистр	наличие ученой степени
Максимальный	100	100	100	100	100	100	100	100	100
Средний	44,1	45,1	54,7	57,9	60,3	60,6	64,3	64,3	65,3
Минимальный	0	0	0	0	0	0	0	0	0

Результаты второй части Диктанта аналогичны результатам первой части. Лучше всех с заданиями справились участники, имеющие ученую степень. Средний балл у кандидатов и докторов наук – 65,5 (табл. 4).

Таблица 4. Результаты участников Географического диктанта – 2018 с разным уровнем образования, часть 2

Балл	общее начальное (1-4 кл.)	общее основное (5-9 кл.)	общее среднее (10-11 кл.)	среднее профессиональное	неполное высшее	высшее: бакалавр	высшее: специалист	высшее: магистр	наличие ученой степени
Максимальный	100	100	100	100	100	100	100	100	100
Средний	38,5	39,1	49,6	52,1	57,0	56,5	61,7	63,3	65,5
Минимальный	0	0	0	0	0	0	0	0	0

Хуже всех с Диктантом справились участники с общим начальным и основным образованием (38,5 и 39,1 баллов соответственно).

Тенденция увеличения среднего балла при повышении уровня образования сохраняется.

Максимальный и минимальный баллы набрали представители всех групп.

Расхождение среднего балла по различным сферам деятельности участников невелико, результаты варьируются в интервале 47,5-63,9 балла (табл. 5). Наиболее высокий средний балл получили военнослужащие (63,9). На втором месте – представители государственной службы (60,0). Наименьший

средний балл (47,5) у участников, указавших в графе «сфера деятельности», вариант «другое» (преимущественно школьники). Максимальный балл (100) и минимальный балл (0) встречается во всех группах участников.

Таблица 5. Результаты участников Географического диктанта – 2018 из разных сфер деятельности, часть 1

Балл	наука и образование	государственная служба	военная служба	здравоохранение	сфера услуг	культура и искусство	сельское хозяйство	журналистика	финансы	информационные технологии	реклама, PR, маркетинг	другое
Максимальный	100	100	100	100	100	100	100	100	100	100	100	100
Средний	50,8	60,0	63,9	55,2	51,4	48,4	49,9	48,3	53,2	48,6	48,8	47,5
Минимальный	0	0	0	0	0	0	0	0	0	0	0	0

Структура распределения среднего балла за вторую часть Диктанта повторяет первую часть (табл. 6). Наиболее высокий средний балл получили военнослужащие (59,7). На втором месте – представители государственной службы (54,4). Наименьший средний балл (42,2) у участников, указавших в графе «сфера деятельности», вариант «другое» (преимущественно школьники). Максимальный балл (100) и минимальный балл (0) встречается во всех группах участников.

Таблица 6. Результаты участников Географического диктанта – 2018 из разных сфер деятельности, часть 2

Балл	наука и образование	государственная служба	военная служба	здравоохранение	сфера услуг	культура и искусство	сельское хозяйство	журналистика	финансы	информационные технологии	реклама, PR, маркетинг	другое
Максимальный	100	100	100	100	100	100	100	100	100	100	100	100
Средний	44,9	54,4	59,7	52,5	47,7	43,4	44,5	44,6	49,2	44,1	44,7	42,2
Минимальный	0	0	0	0	0	0	0	0	0	0	0	0

По результатам первой части Диктанта наивысший средний балл получили участники, указавшие в графе «другое» (54,3), и работники по найму (62,1).

Ниже всех средний балл у школьников – 45,2, этот показатель ниже среднего балла по России (табл. 7).

Таблица 7. Результаты участников Географического диктанта – 2018 в зависимости от рода занятий, часть 1

Балл	школьник	студент	работающий по найму	самозанятый	пенсионер	безработный	другое
Максимальный	100	100	100	100	100	100	100
Средний	45,2	55,0	62,1	53,1	56,5	50,7	62,2
Минимальный	0	0	0	0	0	0	0

По результатам второй части Диктанта (табл. 8), наивысший средний балл получили работники по найму (58,5) и участники, указавшие в графе «другое» (57,5). Ниже всех средний балл у школьников – 39,4, этот показатель ниже среднего балла по России.

Таблица 8. Результаты участников Географического диктанта – 2018 в зависимости от рода занятий, часть 2

Балл	школьник	студент	работающий по найму	самозанятый	пенсионер	безработный	другое
Максимальный	100	100	100	100	100	100	100
Средний	39,4	50,9	58,5	48,6	54,0	46,2	57,5
Минимальный	0	0	0	0	0	0	0

В первой части первого варианта более 50% участников правильно ответили на 9 из 15 вопросов (рис. 23).

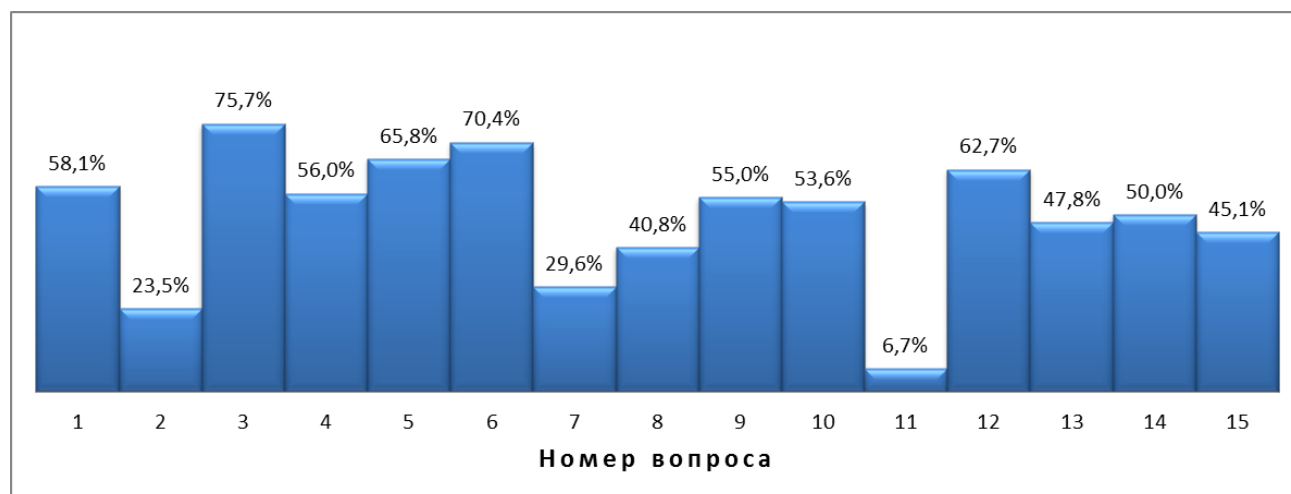


Рис.23. Процент выполнения заданий части 1 Географического Диктанта – 2018, 1 вариант



Среди заданий **первой части 1 варианта** наиболее лёгкими для участников оказались вопросы под номерами: **3** (*Перед вами условные обозначения нескольких полезных ископаемых. Какой буквой отмечены марганцевые руды?*) - 75,7% правильных ответов; **6** (*На Курильском острове Итуруп находится один из самых высоких водопадов России: высота падения воды – 141 метр. Именем какого былинного богатыря назван этот водопад?*) - 70,4%; **5** (*На этой картине Петра Верещагина, помимо красивейшей бухты, видна и Константиновская батарея, отреставрированная Русским географическим обществом и открывшаяся в 2017 году для посетителей. Какой город, символ доблести и славы, лежит у подножия холма, с которого написана картина?*) - 65,8%; **12** (*Какая страна в 1974 году ввела в эксплуатацию построенную с участием Советского Союза свою первую атомную электростанцию «Козлодуй»?*) - 62,7%.

Наибольшие затруднения вызвали следующие вопросы: **11** (*Перед вами список населённых пунктов, названия которых состоят из двух слов: А) Свет; Б) Ладога; В) Оскол; Г) Крым; Д) Уренгой. Некоторые из них имеют в названии слово «Старый» или «Старая» (1), некоторые – «Новый» или «Новая» (2). Распределите населённые пункты по двум спискам (помните, что название может быть в двух списках одновременно) – всего 6,7% участников дали полный правильный ответ (частично правильный ответ, указав верное сочетание хотя бы двух населённых пунктов, дали 49,5% участников); вопрос №2 (*На протяжении веков в районе строительства Крымского моста с Чёрным морем это происходило не один раз, впрочем, довольно редко. Последнее из таких редких для него событий произошло в 2012 году. Назовите одним словом, что же случилось с морем*) – 23,5%.*

Вопросы №№2, 5, 8, 9, 15 первой части первого варианта являются наглядным подтверждением существования корреляции между расположением географического объекта, который требуется назвать, и местом проведения Диктанта.

Почти 57,5% участников г. Севастополя и 47,1% участников из Республики Крым правильно ответили на 2 вопрос о Чёрном море, расположенном в этом субъекте РФ, в то время как средний уровень по стране – всего 23,6%. Лучше с этим вопросом справились: Республика Карачаево-Черкесия, Астраханская, Смоленская и Пензенская области – в данных

регионах на этот вопрос ответили более 40% участников. Наибольшие трудности с этим вопросом возникли у участников из Республики Башкортостан, Чеченской Республики, Ямало-Ненецкого автономного округа.

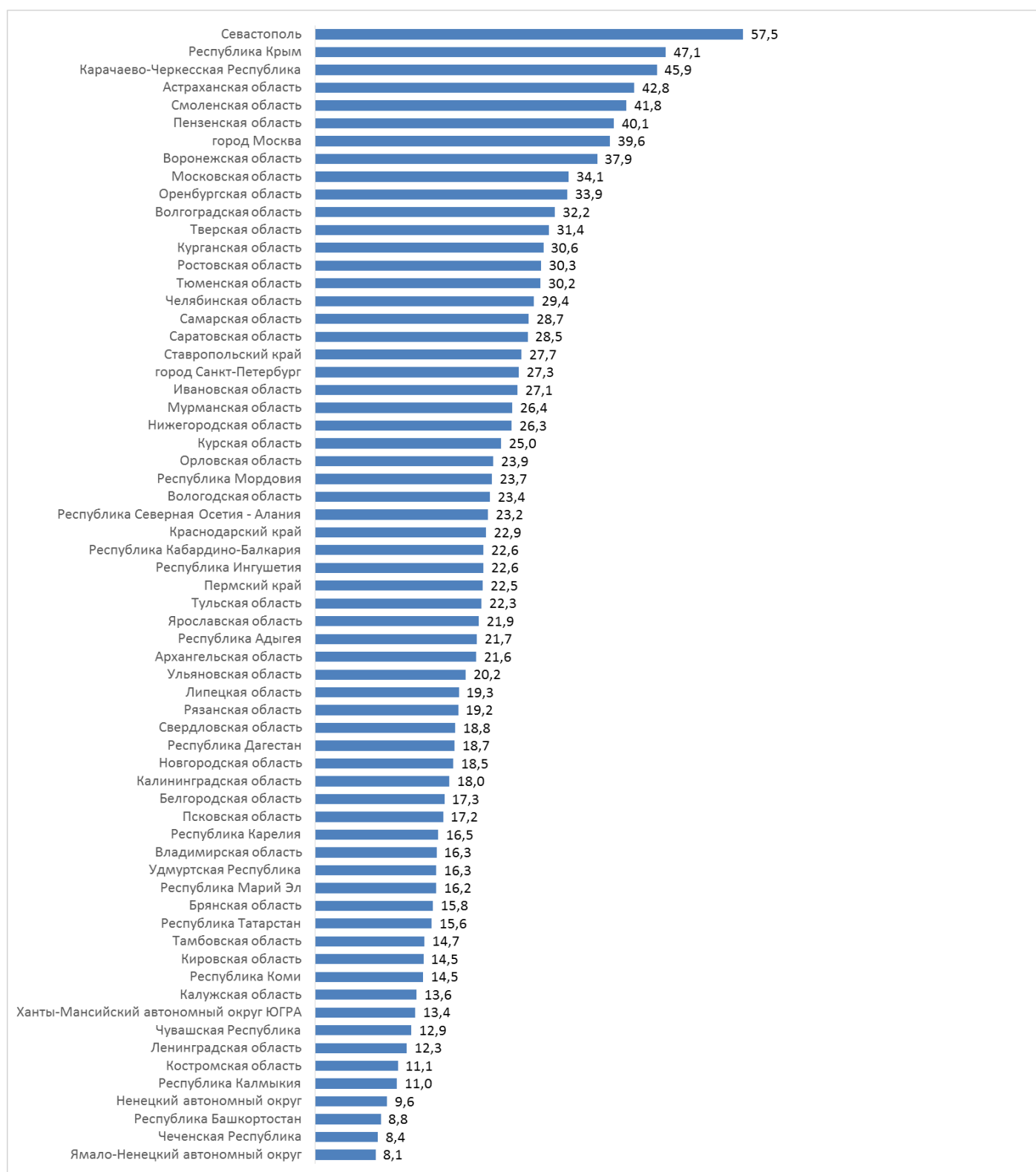


Рис.24. Доля правильных ответов на Вопрос 2.

На протяжении веков в районе строительства Крымского моста с Чёрным морем это происходило не один раз, впрочем, довольно редко. Последнее из таких редких для него событий произошло в 2012 году. Назовите одним словом, что же случилось с морем.

При ответе на 5 вопрос более 93,8% и 89,4% участников г. Севастополя и Республики Крым соответственно узнали на картине Петра Верещагина город Севастополь. Средний по стране уровень относительно высокий – 66,4%. Наибольшие трудности с этим вопросом возникли у участников Ненецкого автономного округа (33,6%).

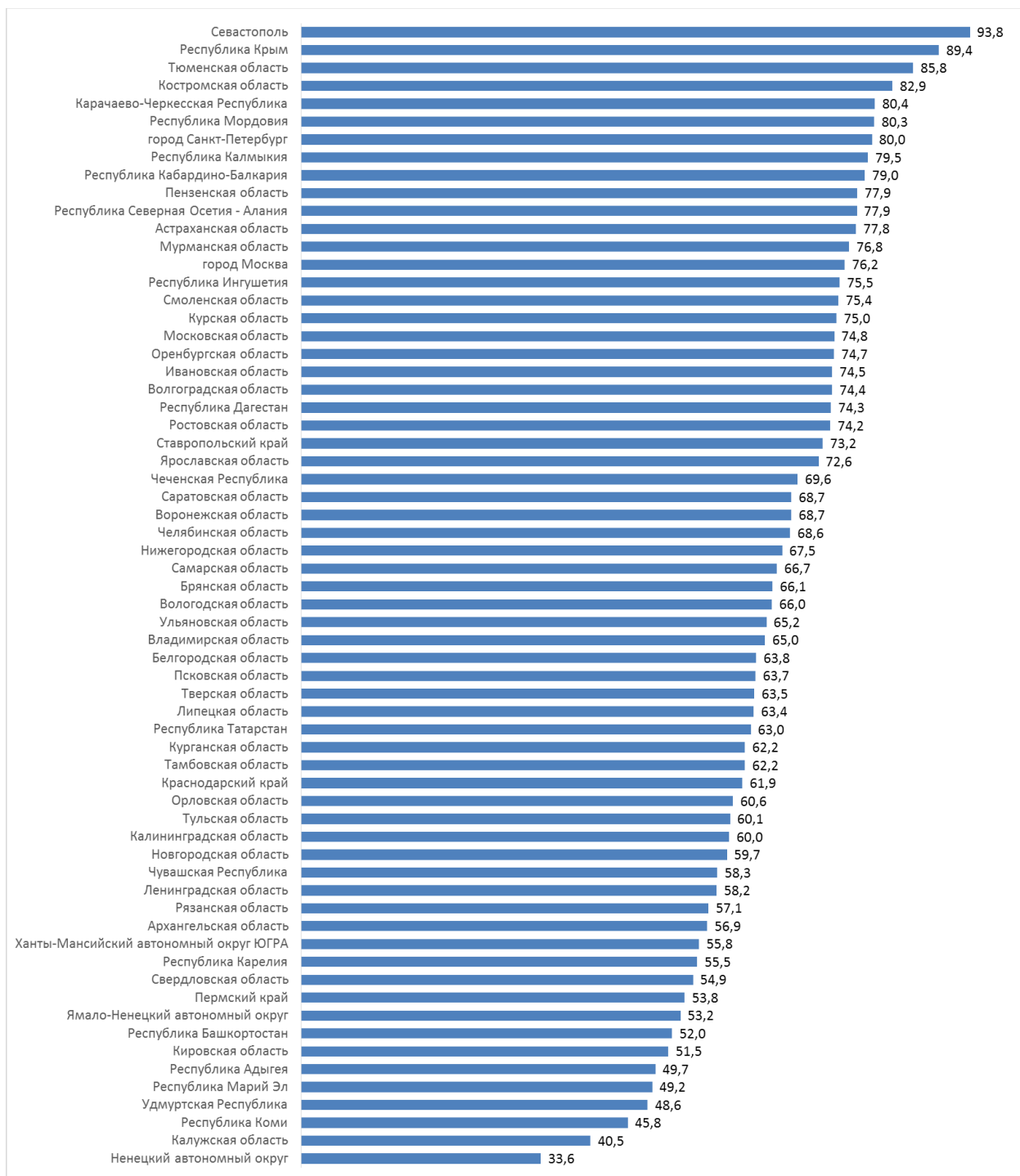


Рис. 25. Доля правильных ответов на Вопрос 5.

На этой картине Петра Верещагина, помимо красивейшей бухты, видна и Константиновская батарея, отреставрированная Русским географическим обществом и открывшаяся в 2017 году для посетителей. Какой город, символ доблести и славы, лежит у подножия холма, с которого написана картина?

При ответе на 8 вопрос, лишь 42,6% участников из Новгородской области узнали озеро Ужин по космическому снимку, в то время как средний по стране уровень – всего 39,7%. Лучше с этим вопросом справились в Республике Ингушетия и Пензенской области – в данных регионах правильный ответ дали более 55% участников. Наибольшие трудности с этим вопросом возникли у участников из Республики Карелия и Смоленской области.

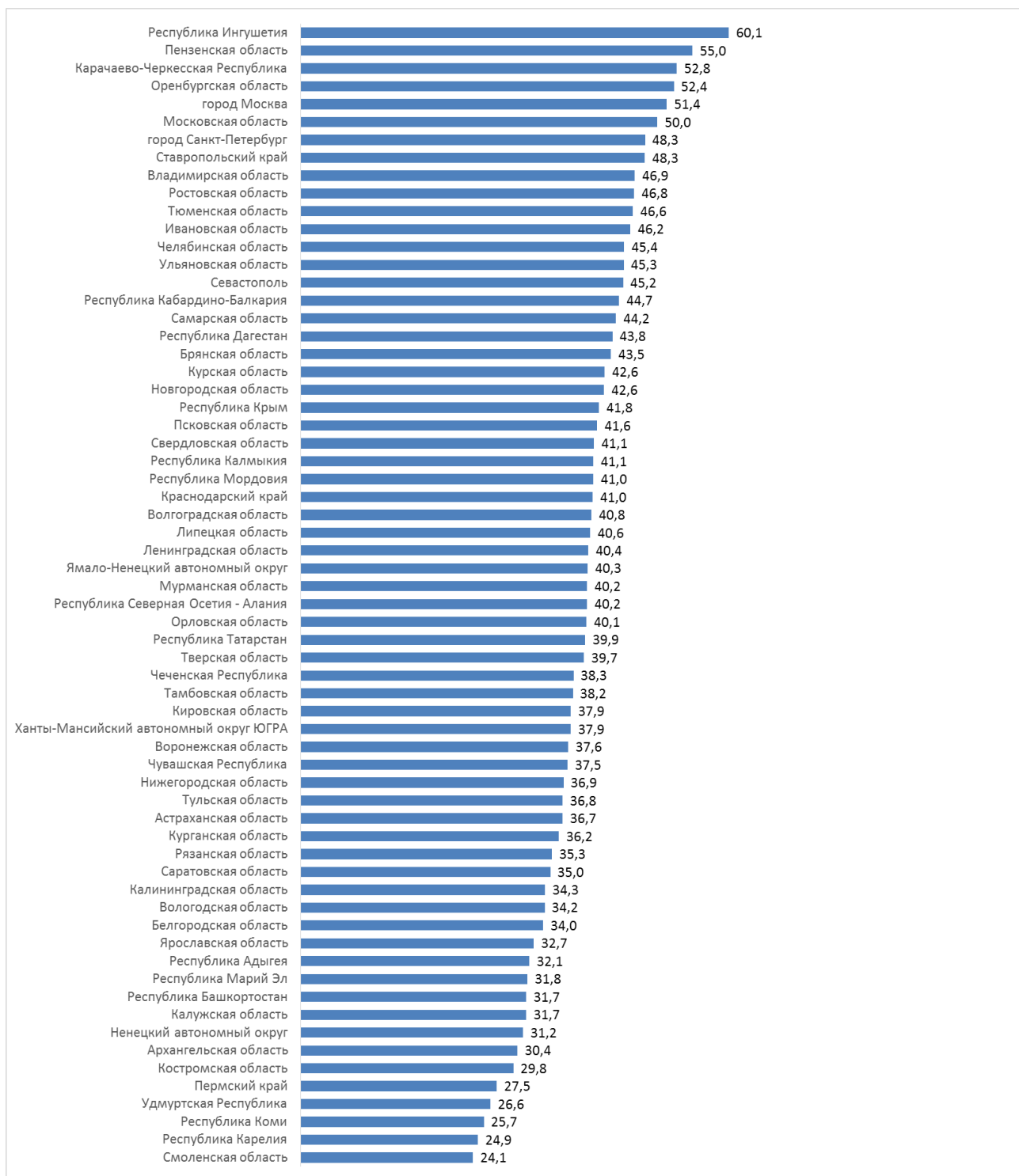


Рис. 26. Доля правильных ответов на Вопрос 8.  
Посмотрите на эти изображения и найдите среди них озеро Ужин, что на Валдае

При ответе на 9 вопрос почти 3/4 участников из Архангельской области узнали реку Северную Двину, протекающую в данном регионе (74%), что гораздо выше среднего уровня по стране – 55,2%. Также хорошо с этим вопросом справились в Республике Ингушетии, Тюменской и Костромской областях – правильный ответ дали более 75% участников. Наибольшие трудности с этим заданием возникли у участников из Республики Адыгея и Калужской области.

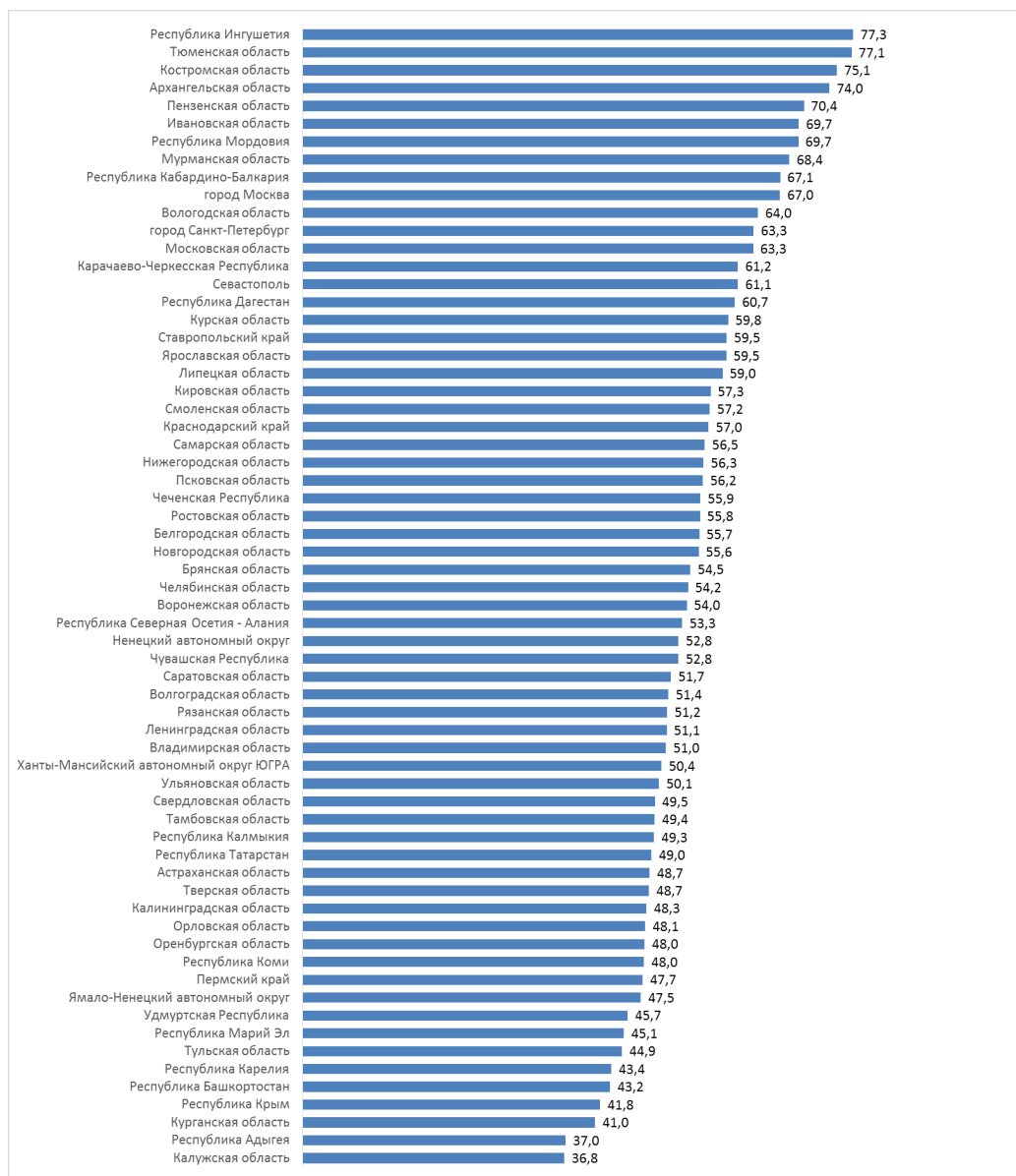


Рис. 27. Доля правильных ответов на Вопрос 9.

В Устюжском летописном своде об этой реке записано: «...и соединяющаяся Юг река с Сухоною рекою вкупе приемлют иное проименование..., потому что слившиеся две реки, расширяющиеся пространством великим, принявши в себя великую реку Вычегду, пространнейши начинают течь в великое море-окиян, в Соловецкую пучину». О какой реке, протекающей по территории Архангельской области, идёт речь?

А) Амур; Б) Индигирка; В) Северная Двина; Г) Печора.

Почти 86% участников Нижегородской области правильно ответили на 15 вопрос о станциях метрополитена в городе Нижнем Новгороде, в то время как средний уровень по стране – всего 44,1%. Наибольшие трудности с этим вопросом возникли у участников из Ненецкого автономного округа.

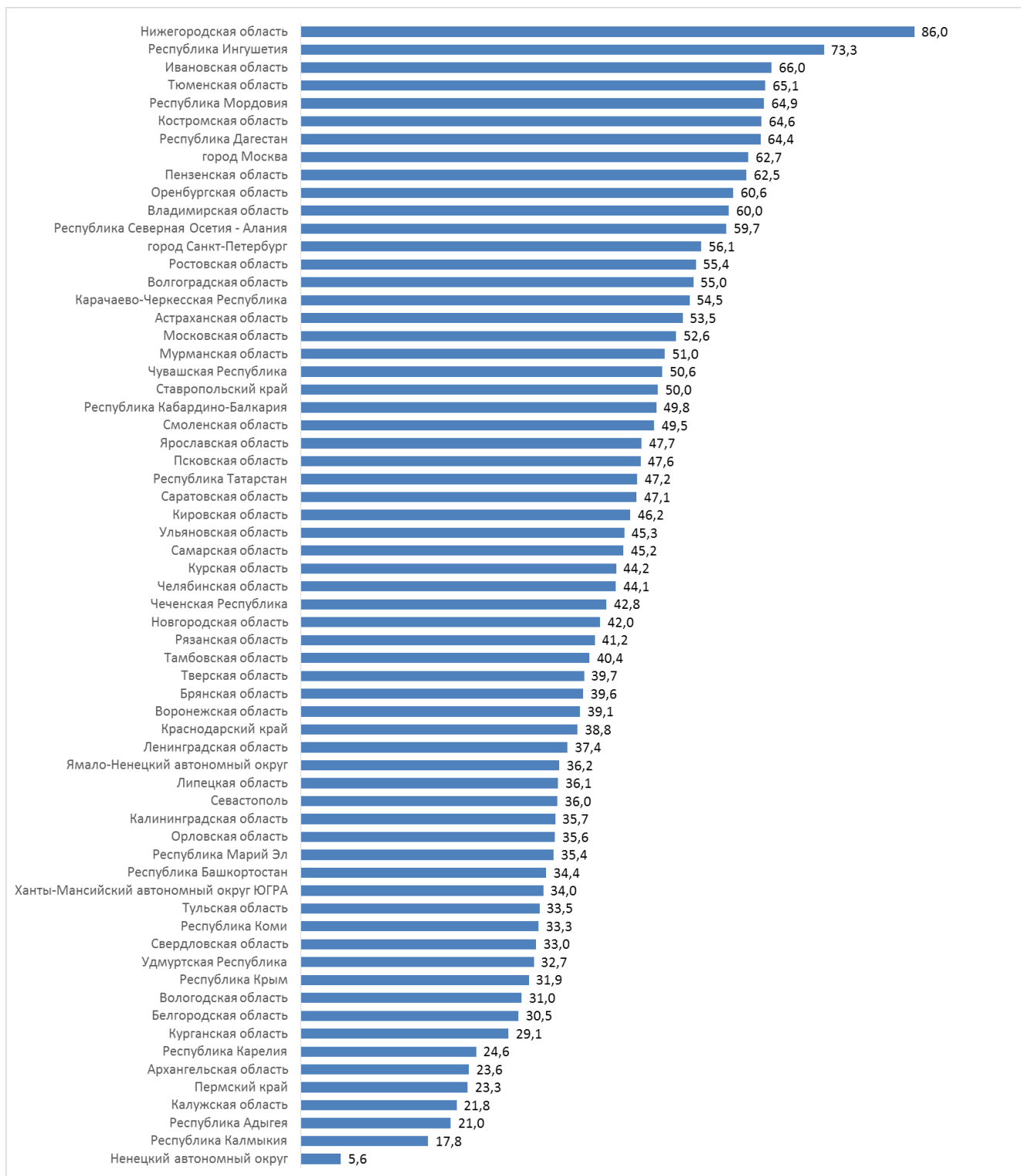


Рис. 28. Доля правильных ответов на Вопрос 15.  
В каком российском городе в числе станций метрополитена есть «Чкаловская», «Автозаводская», «Стрелка» и «Буревестник»?

Во второй части 1 варианта более 50% участников правильно ответили на 9 из 15 вопросов.

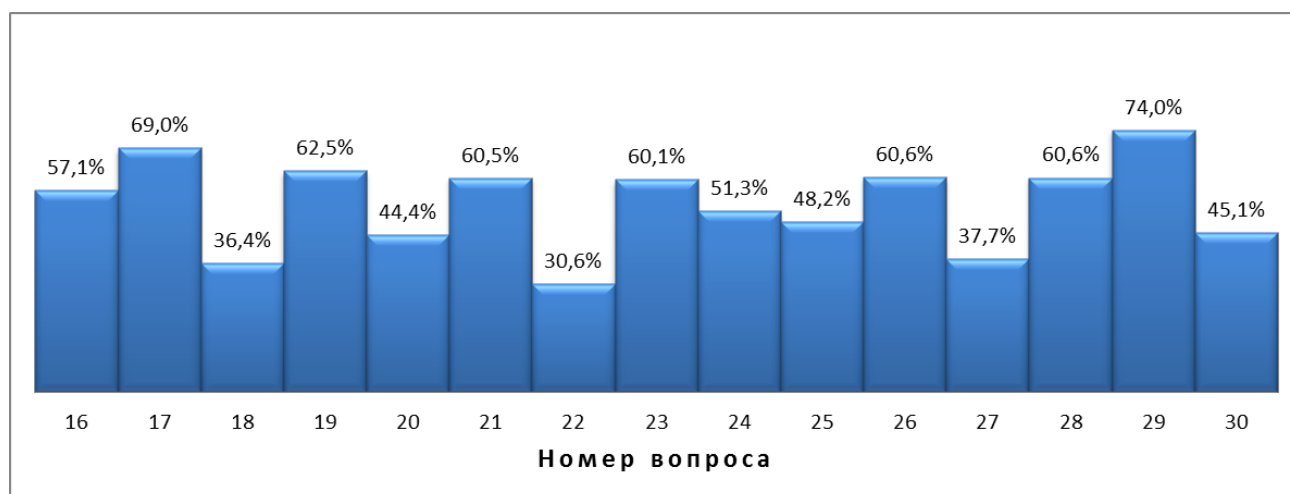


Рис. 29. Процент выполнения заданий части 2 Географического Диктанта – 2018, 1 вариант

Наиболее лёгкими оказались следующие вопросы: **29** (*Перед вами маршрут ралли, которое проводится вот уже 8 лет. А в честь какого древнего пути оно названо?*) - 74,0%; **17** (*В 1931 году уникальная реликтовая тисо-самшитовая роща в Хосте была объявлена заповедной. Микрорайоном какого города является Хоста?*) - 69,0%. Самыми сложными – **22** (*Перед вами таблица, составленная для горного села Архыз в Карачаево-Черкесии, где расположена Специальная астрофизическая обсерватория РАН. Назовите тремя словами, что обозначают числа, соответствующие каждому месяцу и всему году?*) - 30,6%; **18** (*Этот древний волжский город возник там, где река изгибается почти под прямым углом. Отсюда, по одной из версий, и название города. Как называется этот город?*) - 36,4%; **27** (*Арктика, полярная ночь близится к концу. В какую сторону света надо смотреть, чтобы увидеть первый луч солнца? А) север; Б) юг; В) запад; Г) восток*) - 37,7%.

Корреляцию между расположением географического объекта, который требуется назвать, и местом проведения Диктанта можно выявить и в этих заданиях.

Почти 87% участников г. Санкт-Петербурга правильно ответили на 16 вопрос об острове Кронштадт, расположенном в этом субъекте РФ, в то время как средний по стране уровень – всего 58%. Наибольшие трудности с этим вопросом возникли у участников из Ненецкого автономного округа.

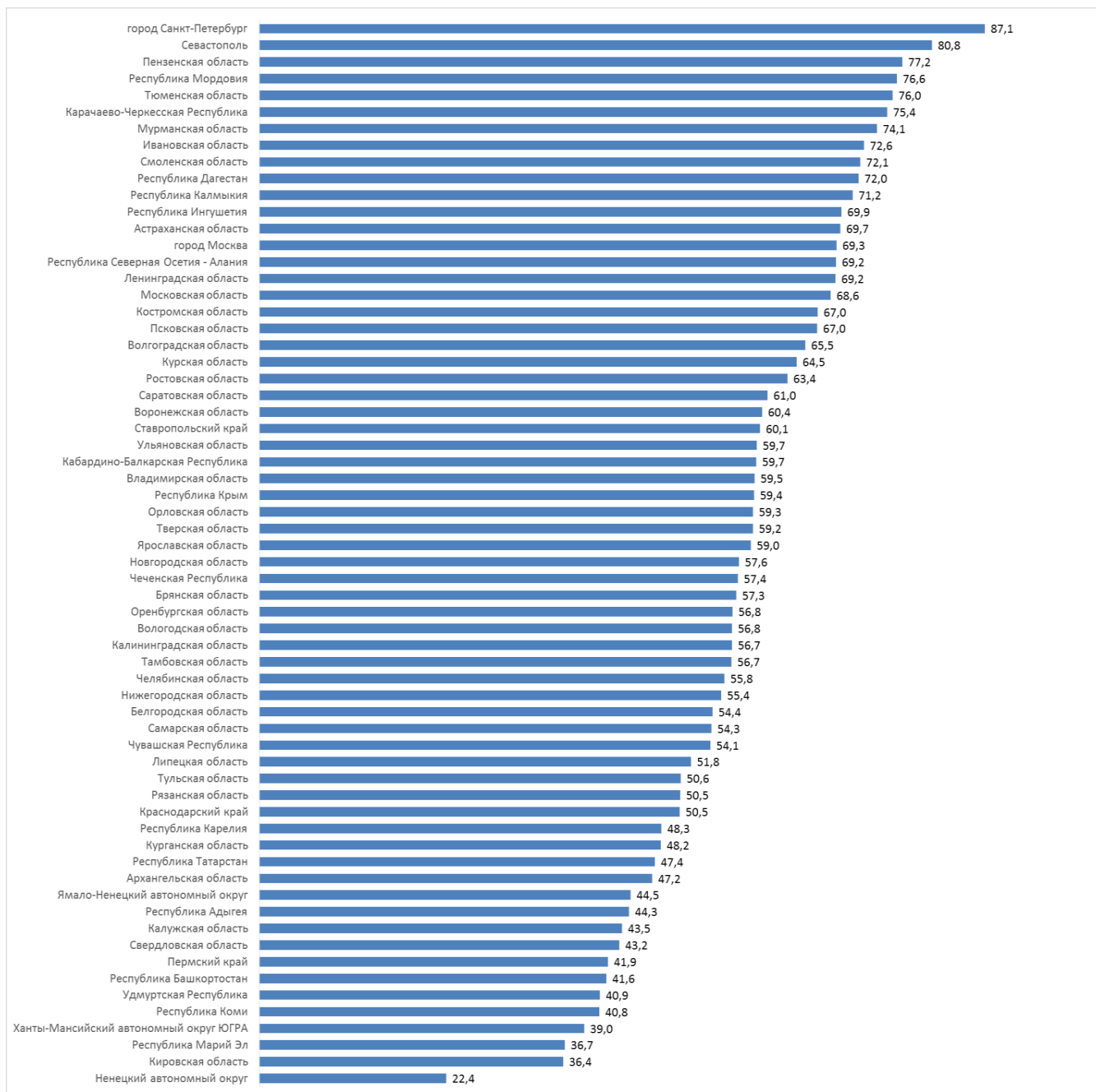


Рис. 30. Доля правильных ответов на Вопрос 16.

Крепость на острове Котлин была заложена Петром I для защиты Северной столицы России. Сейчас это город и именно там находится рейка с горизонтальной чертой, принятой в России за нулевую отметку, относительно которой отсчитываются высоты в нашей стране. О каком городе идёт речь?



Почти 78% участников из Краснодарского края правильно ответили на 17 вопрос о местоположении тисо-самшитовой рощи, расположенной в этом субъекте РФ, в то время как средний уровень по стране – 66,8%. Лучше с этим вопросом справились участники из Ингушетии, Мордовии, Дагестана, Кабардино-Балкарии и Северной Осетии – более 65% участников. Наибольшие трудности с этим вопросом возникли у участников из Ненецкого автономного округа.

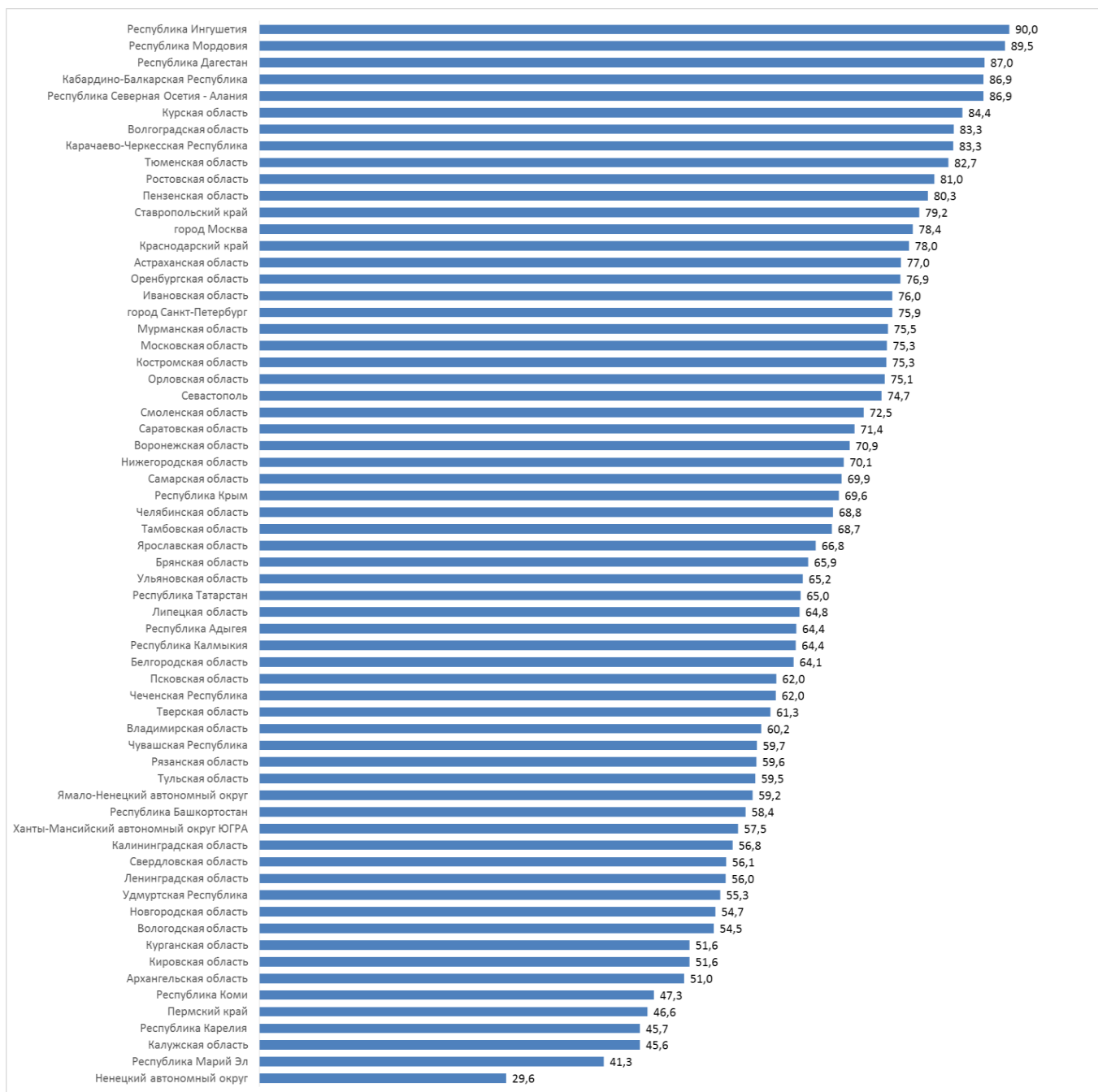


Рис. 31. Доля правильных ответов на Вопрос 17.

В 1931 году уникальная реликтовая тисо-самшитовая роща в Хосте была объявлена заповедной. Микрорайоном какого города является Хоста?

Почти 56% участников из Ярославской области правильно ответили на 18 вопрос о местоположении города Углича, расположенного в этом субъекте РФ, в то время как средний уровень по стране – 37%. Лучше с этим вопросом справились участники из Республики Карачаево-Черкесии, Тюменской, Пензенской и Костромской областей – более 65% участников. Наибольшие трудности с этим вопросом возникли у участников из Ненецкого автономного округа, Калужской и Курганской областей.

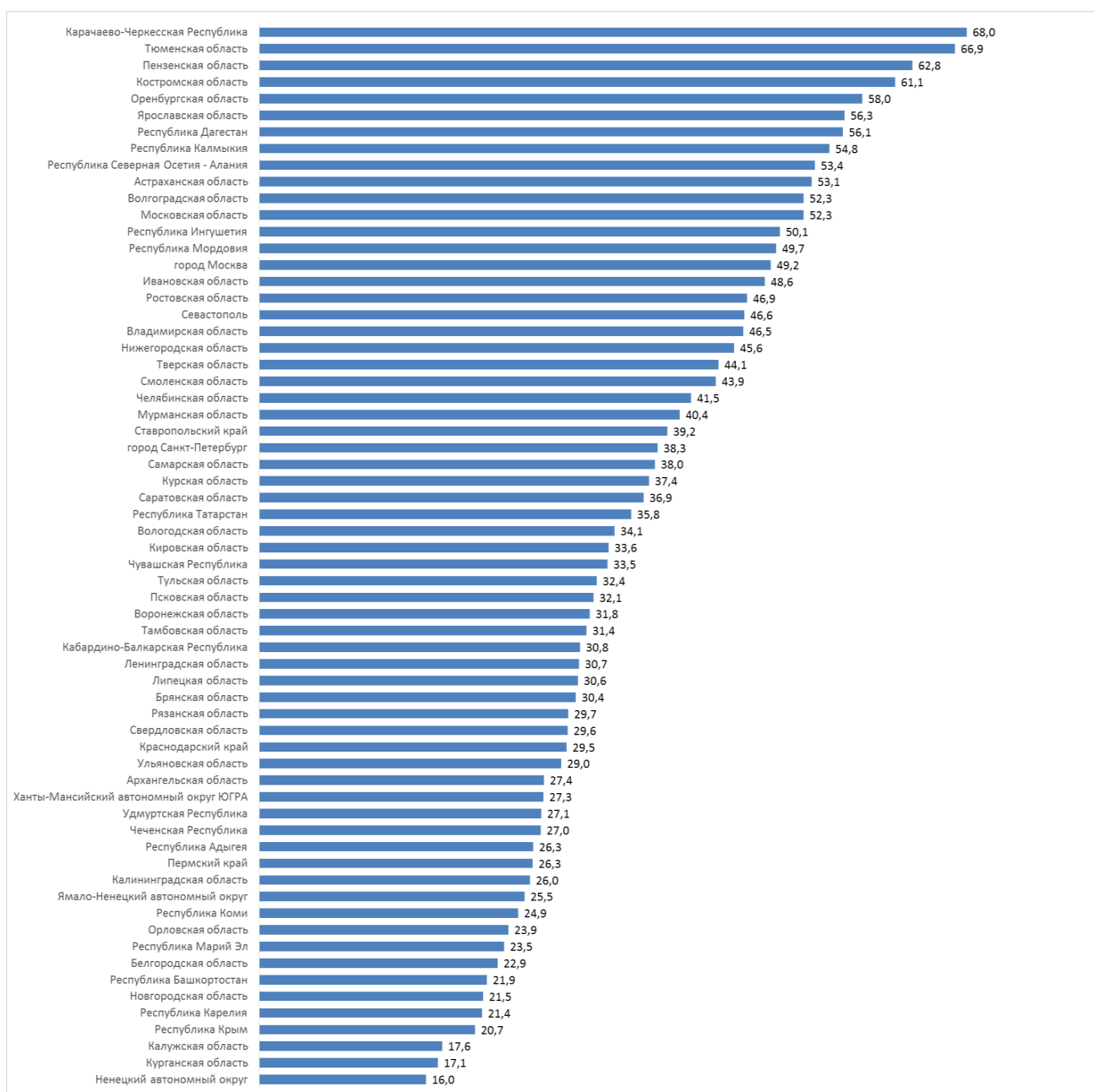


Рис. 32. Доля правильных ответов на Вопрос 18.

Этот древний волжский город возник там, где река изгибается почти под прямым углом. Отсюда, по одной из версий, и название города. Как называется этот город?

Почти 70% участников из Кировской области правильно ответили на 20 вопрос о Дымковской слободе, расположенной в этом субъекте РФ, в то время как средний уровень по стране – 44,5%. Наибольшие трудности с этим вопросом возникли у участников из Республики Адыгеи и Калужской области.

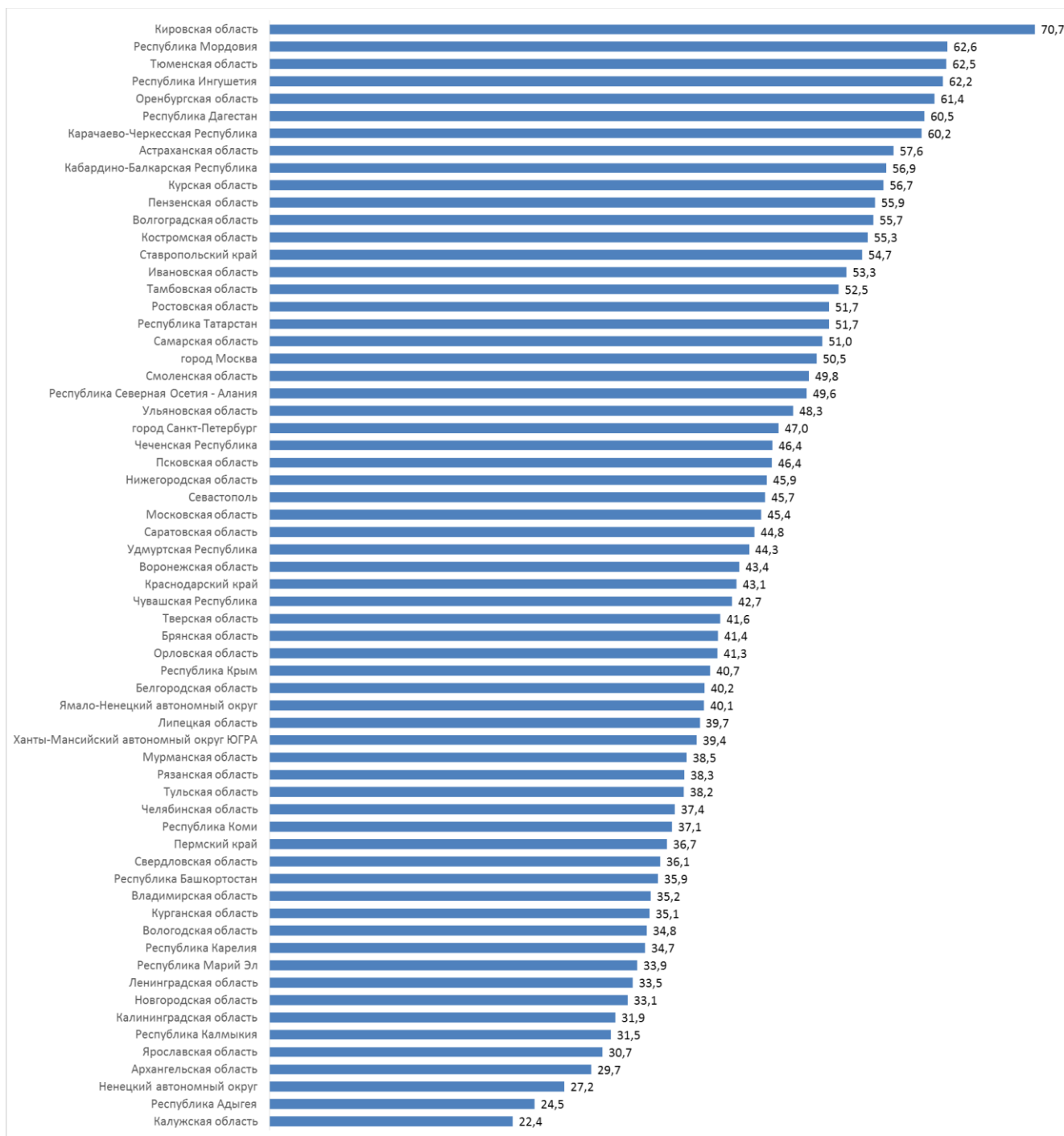


Рис. 33. Доля правильных ответов на Вопрос 20.

Раньше это была слобода на берегу реки Вятки. Теперь – исторический район города Кирова.

На рисунке вы видите скульптурную группу «Семья», установленную в этом месте. Она выполнена по канонам одного из самых известных художественных промыслов, возникшего именно здесь. Промысел назван по имени слободы. Как называется слобода?

Почти 86% участников из Республики Ингушетия правильно ответили на 21 вопрос о комплексе «Вовнушки», расположенном в этом субъекте РФ, в то время как средний уровень по стране – 60,5%. Лучше с этим вопросом справились участники из Республики Мордовии и Карачаево-Черкесии – в данных регионах с этим вопросом справилось более 87% участников. Наибольшие трудности с этим вопросом возникли у участников из Карелии и Адыгеи.

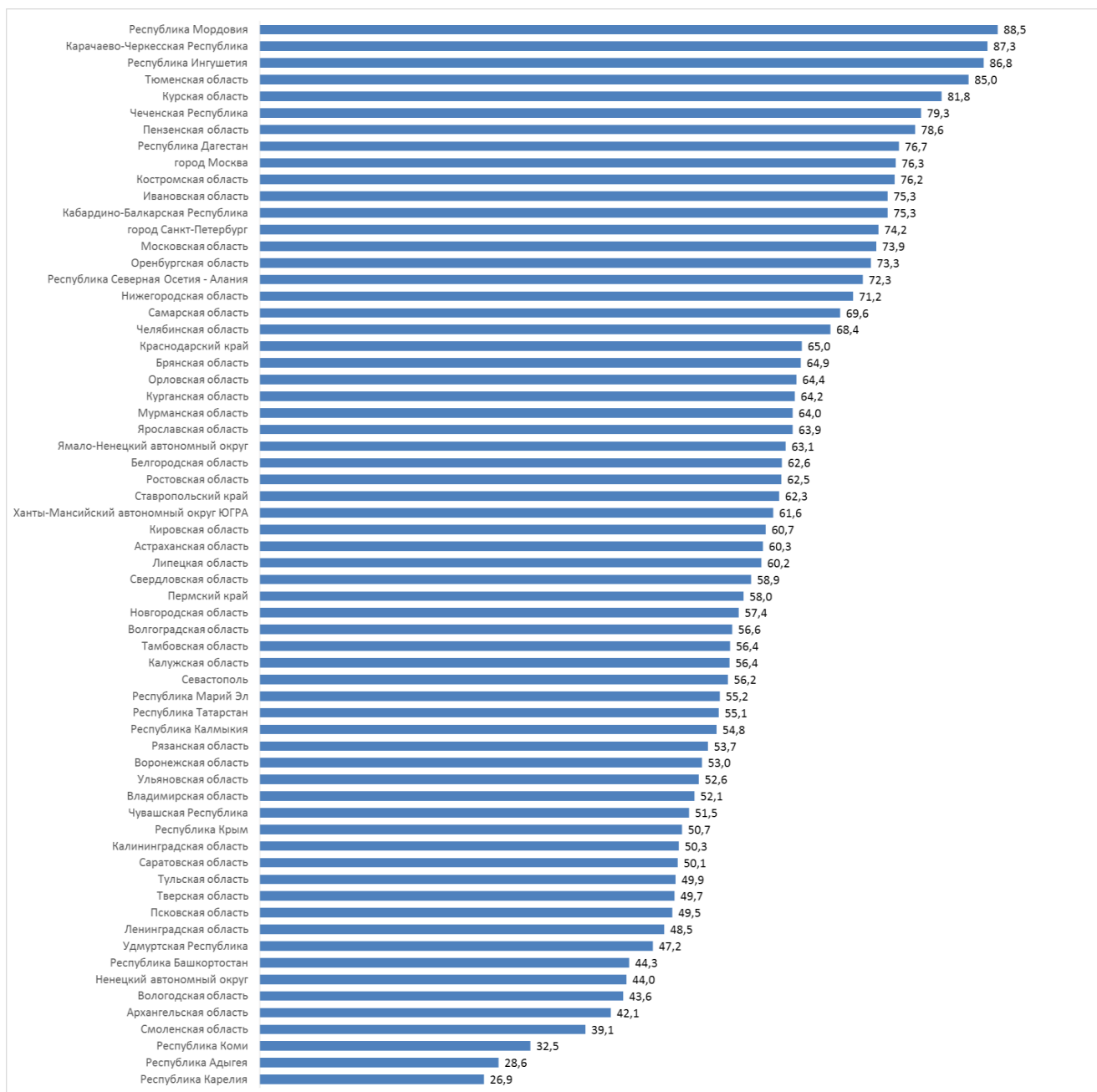


Рис. 34. Доля правильных ответов на Вопрос 21.

На памятной монете Банка России вы видите боевую башню – часть комплекса «Вовнушки», построенного ещё в Средние века. На территории какой республики Российской Федерации находятся «Вовнушки»?

Почти 84% участников из Ульяновской области дали верный ответ на 26 вопрос о заводе УАЗ, расположенном в этом субъекте РФ. Немного лучше с этим вопросом справились участники из Республики Калмыкии, Карачаево-Черкесии и Мордовии – в данных регионах с этим вопросом справилось более 84% участников. Наибольшие трудности с этим вопросом возникли у участников из Ненецкого автономного округа.

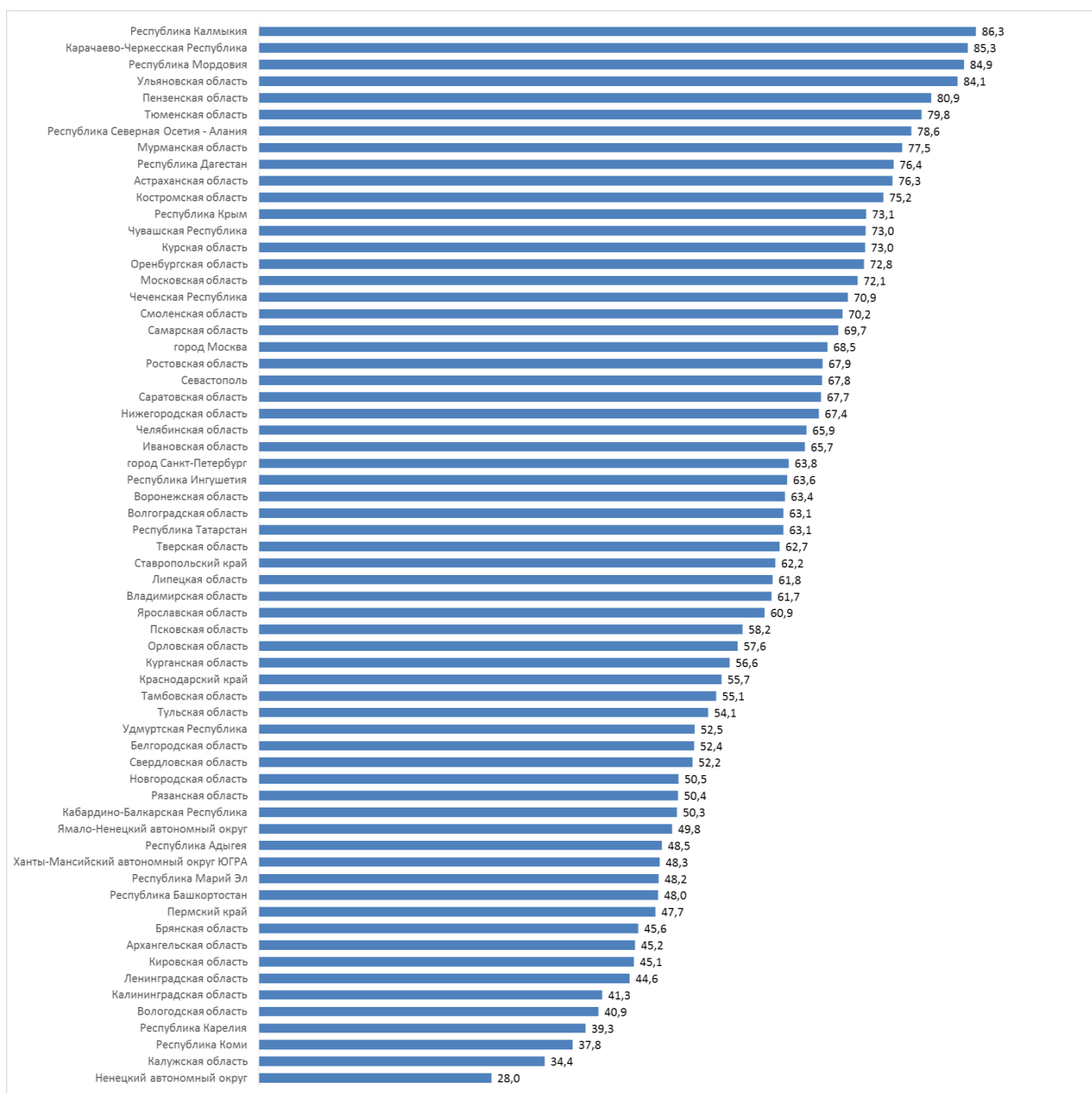


Рис. 35. Доля правильных ответов на Вопрос 26.

Во время Великой Отечественной войны в этот город эвакуировали часть мощностей московского автозавода ЗИС (позже – ЗИЛ). И уже в 1942 году на новом месте выпускалось для фронта до 30 грузовиков в сутки. После войны производство выросло в отдельный автозавод, производивший грузовики и вездеходы. Действует завод и сегодня, а одна из моделей вездеходов 2000-х годов носила название «Симбир». В каком городе работает этот завод?

В первой части **2 варианта** более 50% участников правильно ответили на 10 из 15 вопросов.

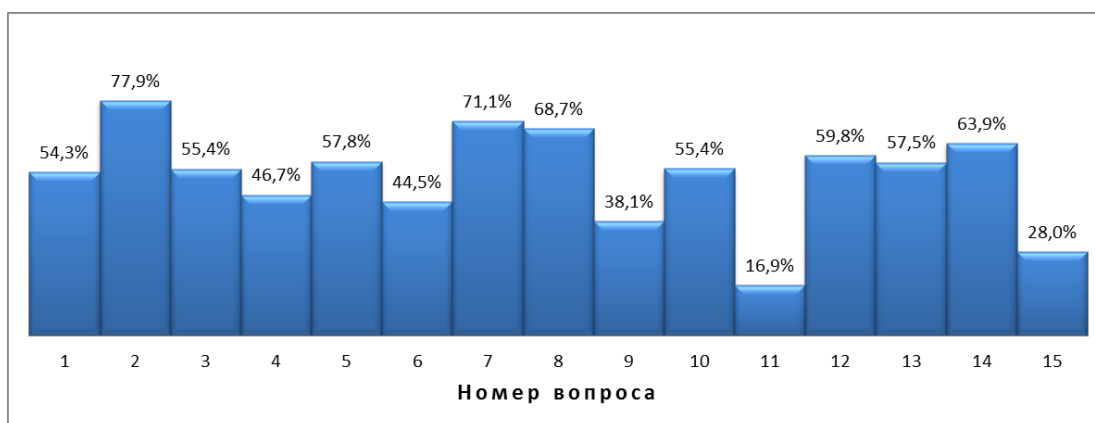


Рис. 36. Процент выполнения заданий части 1 Географического Диктанта – 2018, 2 вариант

В первой части **2 Варианта** наиболее лёгкими для участников оказались следующие вопросы: **2** (*Это море в разные времена называлось и Татарским, и Ленским, и Сибирским, и Ледовитым, и Нордениельда. В 1913 году по предложению будущего председателя Русского географического общества Юлия Михайловича Шокальского утвердилось нынешнее название в честь двоюродных братьев – Дмитрия и Харитона, принимавших участие в экспедициях по изучению моря. О каком море идёт речь?*) – 77,9% правильных ответов; **7** (*В уникальном озере Байкал обитает много уникальных рыб. Одна из них – голомянка. А чего нет у голомянки? А) грудных плавников; Б) спинного плавника; В) хвостового плавника; Г) чешуи*) - 71,1%; **8** (*Это море – одно из крупнейших морей, омывающих территорию России. Его площадь – 1603 тысячи квадратных километров. Японцы традиционно называли это море Северным (Хоккай), русское же название происходит от наименования небольшой реки, в него впадающей. Что это за море? А) Берингово; Б) Карское; В) Охотское; Г) Чукотское*) – 68,7%.

Наименьшее число правильных ответов было получено на вопросы: **11** (*Перед вами список регионов России: А) Астраханская область; Б) Волгоградская область; В) Воронежская область; Г) Республика Калмыкия; Д) Липецкая область; Е) Тульская область. Некоторые из них – регионы, по территории которых протекает Волга (1), некоторые – регионы, по территории которых протекает Дон (2). Распределите регионы по двум спискам (помните, что название может быть в двух списках одновременно) -* 16,9%; **15** (*Этот памятный знак установлен на Ярославском вокзале Москвы. Какому объекту он посвящён?*) – 28,0%; **9** (*С научной точки зрения, согласно большинству гидрологических признаков, эта река является главной, а Волга – уже её притоком. Однако,*

учитывая важнейшую роль Волги как крупнейшей транспортной артерии в истории российского государства, часть реки от места слияния до Каспийского моря принято считать продолжением Волги, а не этого её притока. О каком крупнейшем притоке Волги идёт речь? А) Кама; Б) Ока; В) Великая; Г) Самара) – 38,1%.

Наблюдается некоторая взаимосвязь между расположением географического объекта, который требуется назвать, и местом проведения Диктанта.

Более 57% участников из Красноярского края правильно ответили на 4 вопрос о местоположении Саяно-Шушенского водохранилища, расположенного в этом субъекте РФ. Немного лучше с этим вопросом справились участники из Республики Тыва и Кемеровской области – правильный ответ дали более 65% участников. Наибольшие трудности с этим вопросом возникли у участников из Республики Саха (Якутия) и Бурятии.

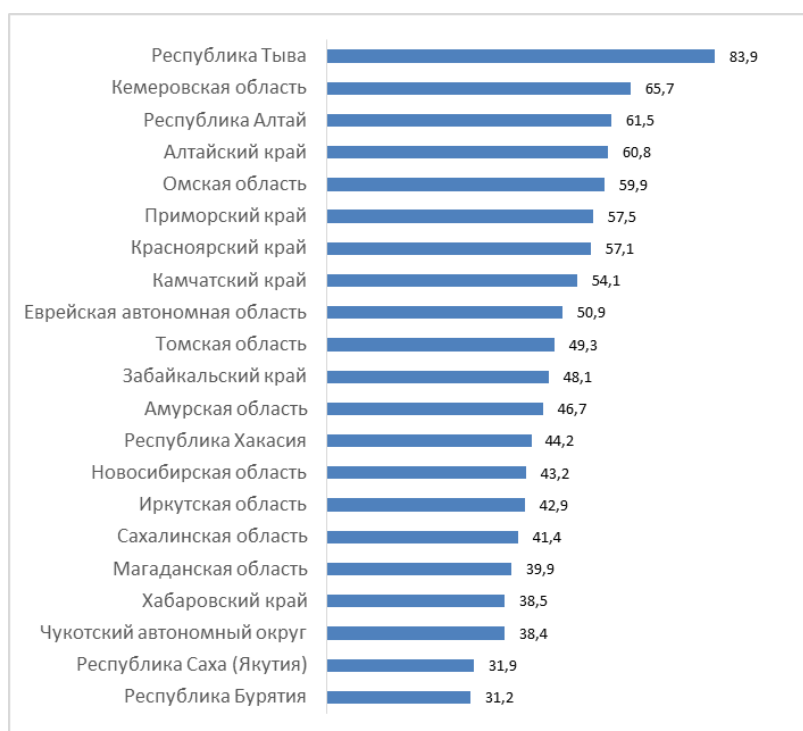


Рис. 37. Доля правильных ответов на Вопрос 4.

Летом нынешнего года в ходе совместной археолого-географической экспедиции Русского географического общества и Института истории материальной культуры РАН на берегах этого водохранилища в Республике Тыве было найдено немало артефактов из древних захоронений. Как и в большинстве других экспедиций, в раскопках участвовали волонтеры, которые каждый год отбираются на сайте РГО на основе открытых международных конкурсов. Выберите из списка это водохранилище, расположенное на Енисее.

А) Красноярское; Б) Саяно-Шушенское; В) Новосибирское; Г) Зейское.

Во второй части 2 варианта более 50% участников правильно ответили на 5 из 15 вопросов.

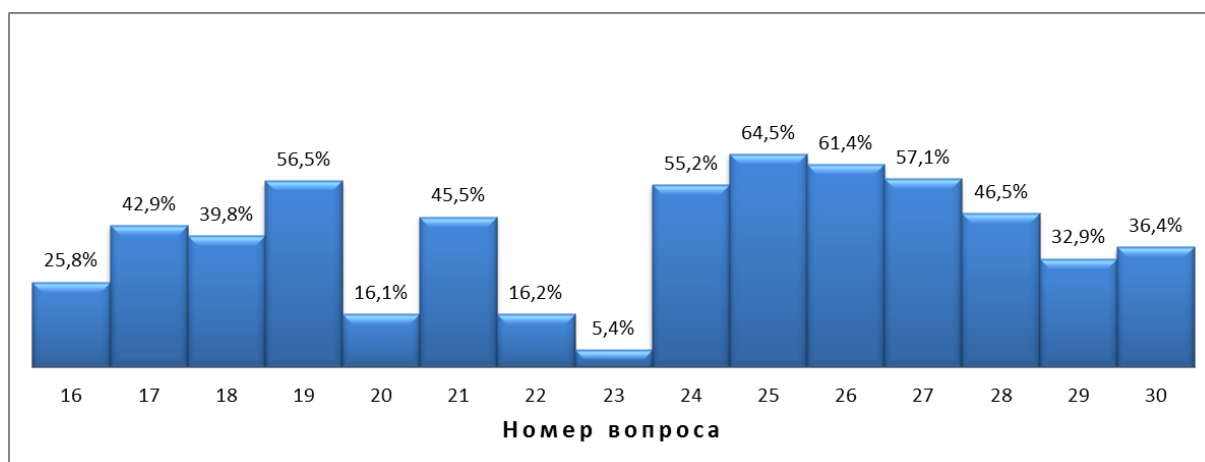


Рис. 38. Процент выполнения заданий части 2 Географического Диктанта – 2018, 2 вариант

**Вторая часть 2 Варианта** оказалась наиболее сложной для участников Диктанта. **Наибольший** процент правильных ответов – 64,5% - получено на **25** вопрос (*На гербе этого города не мечи, а только их клинки. Не ружьё, а только его ствол. Герб какого города сейчас перед вами?*). Также более половины участников хорошо справились с заданиями: **26** (*Какая область Российской Федерации учредила собственный орден – «За доблестный шахтёрский труд»?*) – 61,4%; **27** (*Какой полюс находится в районе якутского села Оймякон? А) недоступности; Б) магнитный; В) холода; Г) влажности*) - 57,1%; **19** (*На седловине какой горы на высоте 5300 метров находится самый высокогорный в России приют для альпинистов? А) Дыхтау; Б) Эльбрус; В) Казбек; Г) Белуха*) - 56,5%; **24** (*Эту реку воспевал Михаил Юрьевич Лермонтов, а Александр Сергеевич Пушкин посвятил ей такие строки: Клокочет вокруг огромных скал,/ То здесь, то там дорогу роет,/ Как зверь живой, ревёт и воеет -/ И вдруг утих и смирен стал. Что это за река?*) – 55,2%.

Серьёзные затруднения вызвал **23** вопрос (*Ежегодно сотни детей и подростков в возрасте от 11 до 17 лет могут получить бесплатную путёвку в один из легендарных детских центров: «Артек», «Орлёнок», «Океан» или «Смена». Открытые для всех желающих конкурсы Русского географического общества стартуют зимой, а сами смены обычно проходят в тёплое время года. В бухте Емар, что в паре десятков километров от Владивостока, находится Всероссийский детский центр «Океан». В какое море на ялах (парусных лодках с вёслами) выходят юные участники смен РГО? А) Охотское*



море; Б) Японское море; В) Восточно-Сибирское море; Г) море Лаптевых) – всего 5,4% верных ответов – самый низкий показатель по России. Также **сложными** оказались вопросы: **20** (Ответьте одним словом, какое свойство объединяет крупные российские порты, обозначенные на этой карте?) – 16,1%; **22** (Перед вами таблица температуры в городе Ейске Краснодарского края за 1977-2006 годы. Ответьте двумя или тремя словами, температура чего здесь представлена?) – 16,2%; **16** (Среди побратимов этого города Нижегородской области – американский центр ядерных исследований Лос-Аламос и абхазская православная святыня Новый Афон. Как сейчас называется этот город?) – 25,8%.

Взаимосвязь между расположением географического объекта, который требуется назвать, и местом проведения Диктанта прослеживается и во второй части второго варианта Диктанта.

85,8% участников из Кемеровской области правильно ответили на 26 вопрос об ордене «За доблестный шахтёрский труд», который был учрежден в этом субъекте РФ. Наибольшие трудности с этим вопросом возникли у участников из Магаданской области и Республики Саха (Якутия)



Рис. 39. Доля правильных ответов на Вопрос 26. Какая область Российской Федерации учредила собственный орден – «За доблестный шахтёрский труд»?

53,4% участников из Республики Саха (Якутия) правильно ответили на 27 вопрос о полюсе холода, расположенном в этом субъекте РФ. Лучше с этим вопросом справились участники из Кемеровской области, Республики Алтай и Омской области – в данных регионах с этим вопросом справилось более 80% участников. Наибольшие трудности с этим вопросом возникли у участников из Чукотского автономного округа и Еврейской АО.

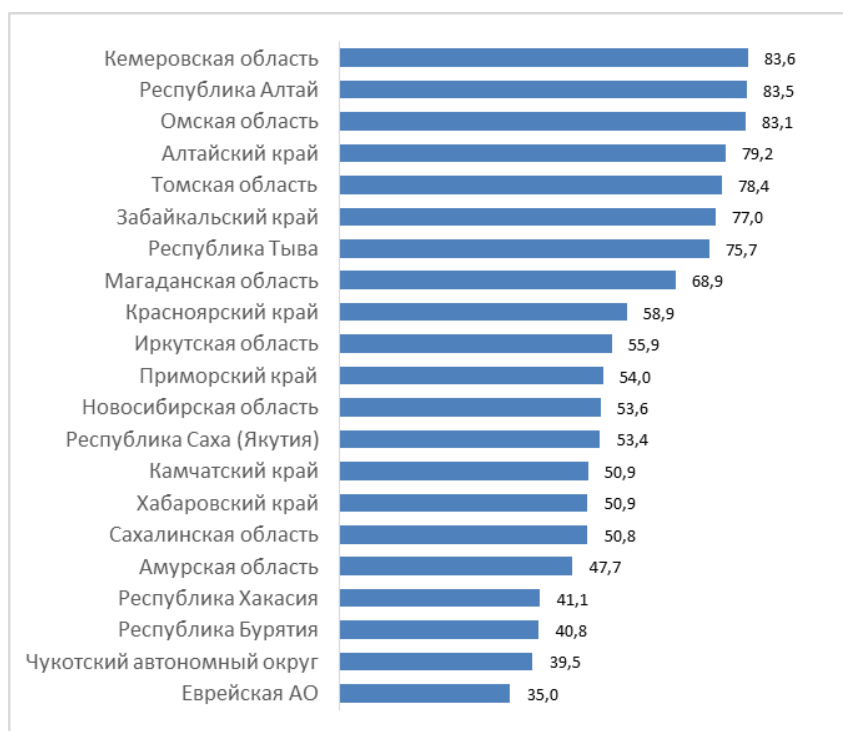


Рис. 40. Доля правильных ответов на Вопрос 27.  
 Какой полюс находится в районе якутского села Оймякон?  
 А) недоступности; Б) магнитный; В) холода; Г) влажности.

## **Итоги проведения просветительской акции «Географический диктант – 2018» в зарубежных странах**

Международная просветительская акция «Географический диктант 2018» состоялась в зарубежных странах, как и в России, 11 ноября 2018 года.

В просветительской акции «Географический диктант 2018» приняли участие 96 иностранных государств (что в 4 раза превосходит показатель 2017 года – 24 страны): Австралийский Союз, Австрийская Республика, Азербайджанская Республика, Алжирская Народная Демократическая Республика, Арабская Республика Египет, Аргентинская Республика, Боливарианская Республика Венесуэла, Босния и Герцеговина, Великое Герцогство Люксембург, Венгерская Республика, Государство Бруней-Даруссалам, Государство Израиль, Государство Кувейт, Греческая Республика, Грузия, Демократическая Республика Конго, Иорданское Хашимитское Королевство, Исламская Республика Иран, Исламская Республика Мавритания, Исламская Республика Пакистан, Итальянская Республика, Канада, Киргизская Республика, Китайская Народная Республика, Корейская Народно-Демократическая Республика, Королевство Бельгия, Королевство Испания, Королевство Камбоджа, Королевство Марокко, Королевство Непал, Королевство Норвегия, Королевство Саудовская Аравия, Королевство Таиланд, Лаосская Народно-Демократическая Республика, Латвийская Республика, Ливанская Республика, Литовская Республика, Малайзия, Мексиканские Соединенные Штаты, Многонациональное Государство Боливия, Монголия, Новая Зеландия, Португальская Республика, Республика Абхазия, Республика Ангола, Республика Армения, Республика Беларусь, Республика Болгария, Республика Ботсвана, Республика Гана, Республика Гватемала, Республика Индия, Республика Казахстан, Республика Кения, Республика Кипр, Республика Колумбия, Республика Корея, Республика Коста-Рика, Республика Кот д'Ивуар, Республика Мадагаскар, Республика Македония, Республика Мали, Республика Мальта, Республика Мозамбик, Республика Молдова, Республика Намибия, Республика Никарагуа, Республика Сербия, Республика

Сингапур, Республика Судан, Республика Таджикистан, Республика Узбекистан, Республика Хорватия, Республика Черногория, Республика Южная Осетия, Румыния, Сирийская Арабская Республика, Словацкая Республика, Соединенное Королевство Великобритании и Северной Ирландии, Соединенные Штаты Америки, Социалистическая Республика Вьетнам, Тунисская Республика, Турецкая Республика, Туркменистан, Украина, Федеративная Демократическая Республика Эфиопия, Федеративная Республика Бразилия, Федеративная Республика Германия, Федеративная Республика Нигерия, Финляндская Республика, Французская Республика, Чешская Республика, Швейцарская Конфедерация, Эстонская Республика, Южно-Африканская Республика, Япония.

Общее количество участников составило 7171 человек.

В 2018 году для участников Диктанта было организовано 174 специально подготовленных площадки. Лидерами по числу площадок среди зарубежных государств стали: Китай – 10 площадок, Республика Беларусь – 9 площадок, Армения – 6, Киргизия – 6, по 5 площадок в Чехии, Казахстане, Южной Осетии, Турции.

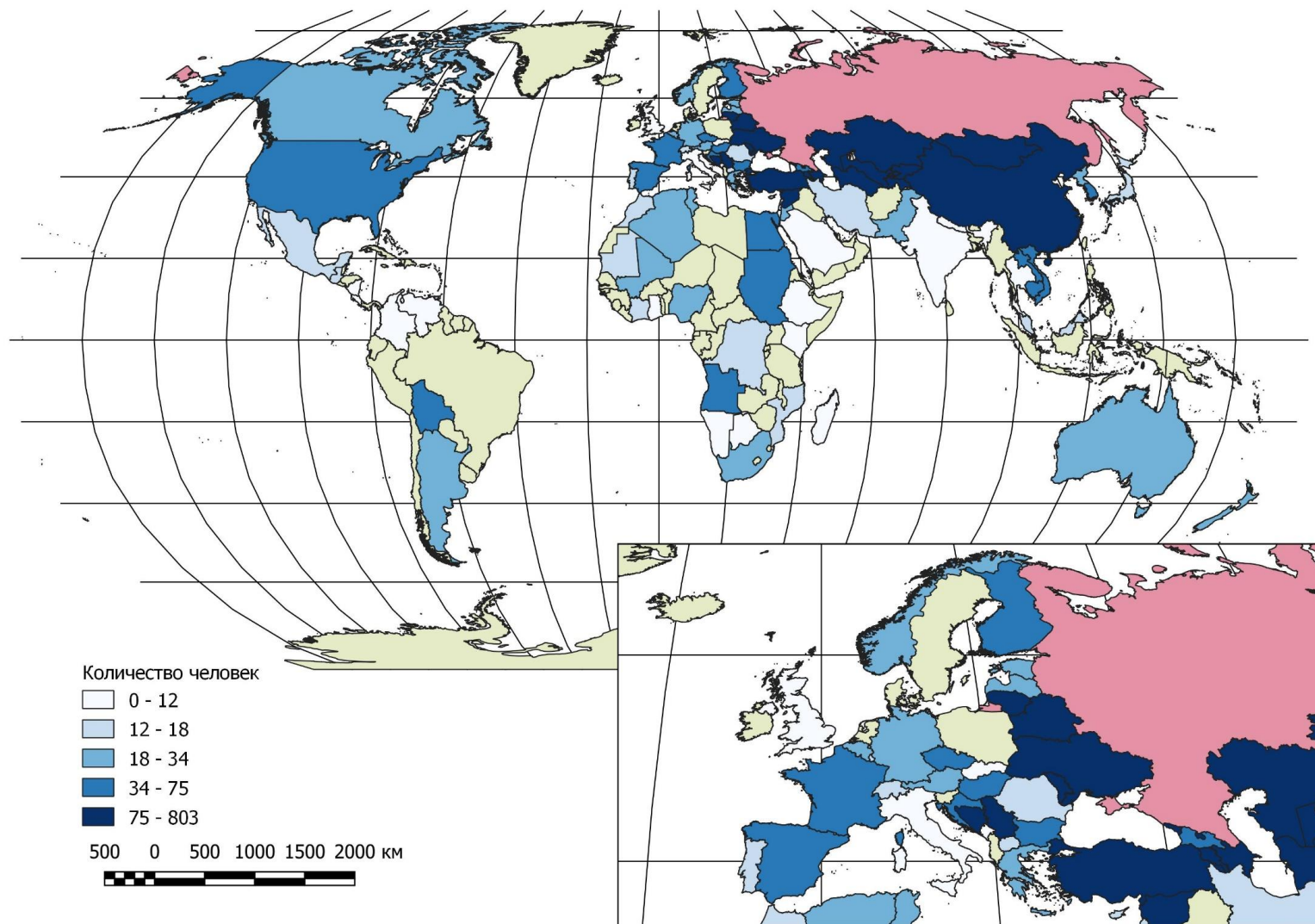


Рис. 41. Количество участников Географического диктанта – 2018 в странах мира

Самые активные страны по количеству участников: Республика Южная Осетия – 803 человека, Республика Абхазия – 745 человек, Азербайджанская Республика – 554 человека, Республика Таджикистан – 472 человека, Республика Армения – 423 человека.

Страны, где принимало участие в Диктанте менее 5 человек: Республика Намибия - 5 человек, Государство Бруней-Даруссалам – 2 человека, Республика Черногория – 1 человек.

Для иностранных площадок был разработан отдельный вариант заданий Диктанта (вариант 3). В 2018 году жители зарубежных стран впервые могли написать Диктант-онлайн на английском языке. Задания Диктанта состояли из двух частей. Каждая часть включала 15 вопросов, различалась по степени сложности и оценивалась по 100-балльной шкале.

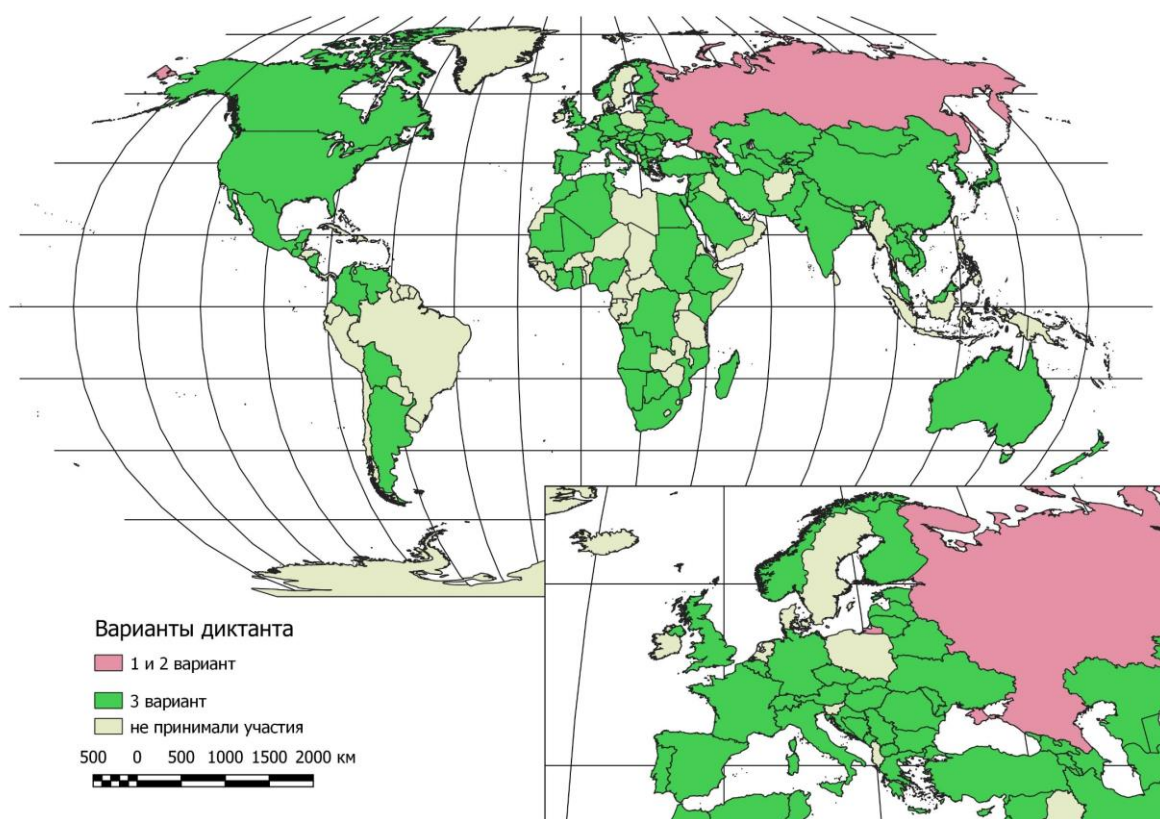


Рис. 42. Варианты Географического диктанта – 2018

Средний балл за Диктант по зарубежным странам в целом – 58,3 балла по первой части и 46,5 по второй. Это более высокий результат, чем в 2017 году –

средний балл прошлого года составил 45,6. Имеются участники, выполнившие все задания первой или второй части и набравшие 100 баллов – 46 человек верно ответили на все вопросы первой части, 40 – на все вопросы второй части. Однако участники, не ответившие ни на один вопрос первой или второй части (набрали 0 баллов), также присутствуют: 41 по первой части, 241 по второй. 3 человека выполнили обе части задания абсолютно верно, получив по 100 баллов за каждую, 33 участникам не удалось верно ответить ни на один из вопросов Диктанта (0 баллов и за первую, и за вторую части).

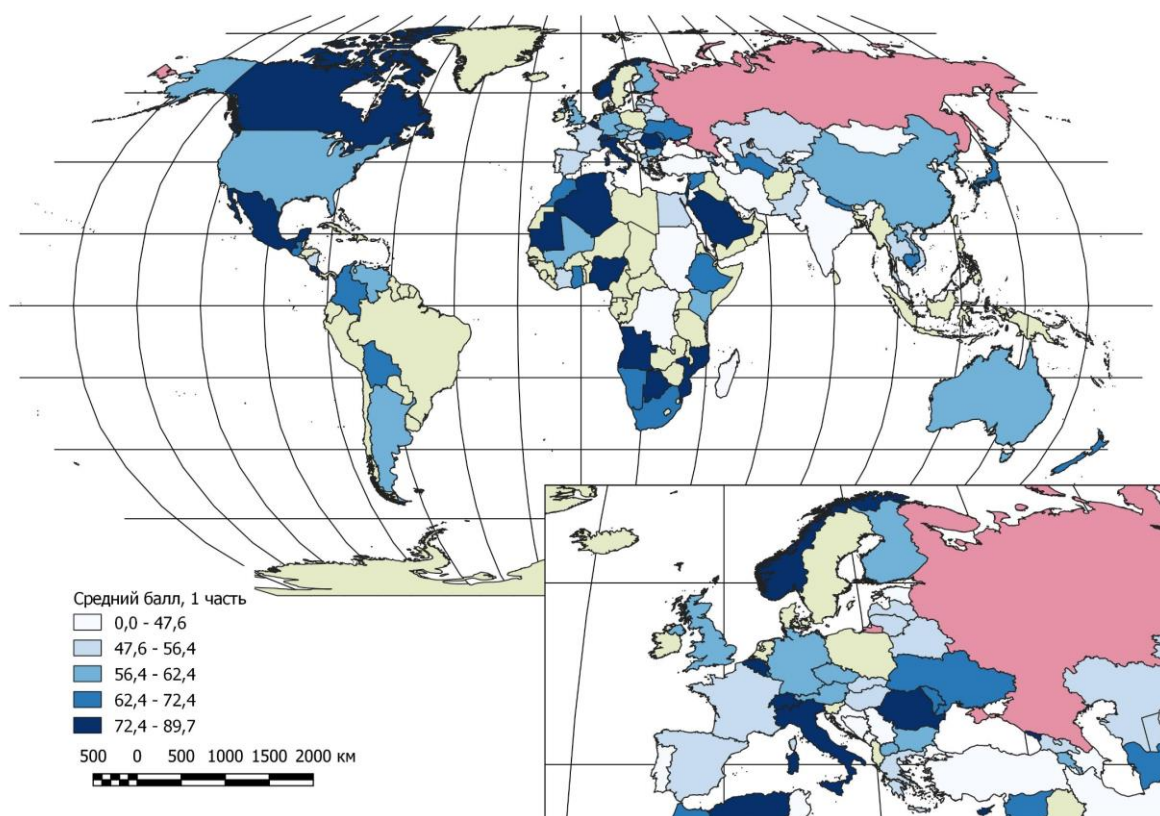


Рис. 43. Средний балл по зарубежным странам, часть 1

Средний балл по частям Диктанта в зарубежных странах существенно различается, как и в России.

Лидерами по первой части Диктанта (рис. 43) оказались: Республика Абхазия – средний балл 89,7, Канада – 88,8, Мексиканские Соединенные Штаты – 84,8, Исламская Республика Мавритания – 84,3, Республика Ботсвана – 82,0, Федеративная Республика Нигерия – 81,9, Королевство Саудовская Аравия – 81,2. Эти показатели значительно превышают средний балл как по всем зарубежным государствам (58,3), так и по России (53,7). Наряду с такими

высокими показателями выделяются и государства, испытавшие значительные затруднения в выполнении заданий Диктанта и получившие наиболее низкие средние баллы за первую часть: Тунисская Республика – 27,9, Республика Индия – 26,8, Республика Судан – 25,9, Босния и Герцеговина – 22,8, Республика Черногория – 5,0.

48,4 % участников набрали балл ниже среднего по миру. Только в четырёх государствах участникам удалось набрать максимальные 100 баллов за первую часть Диктанта – Абхазия, Южная Осетия, Украина, Чешская Республика (рис. 44).

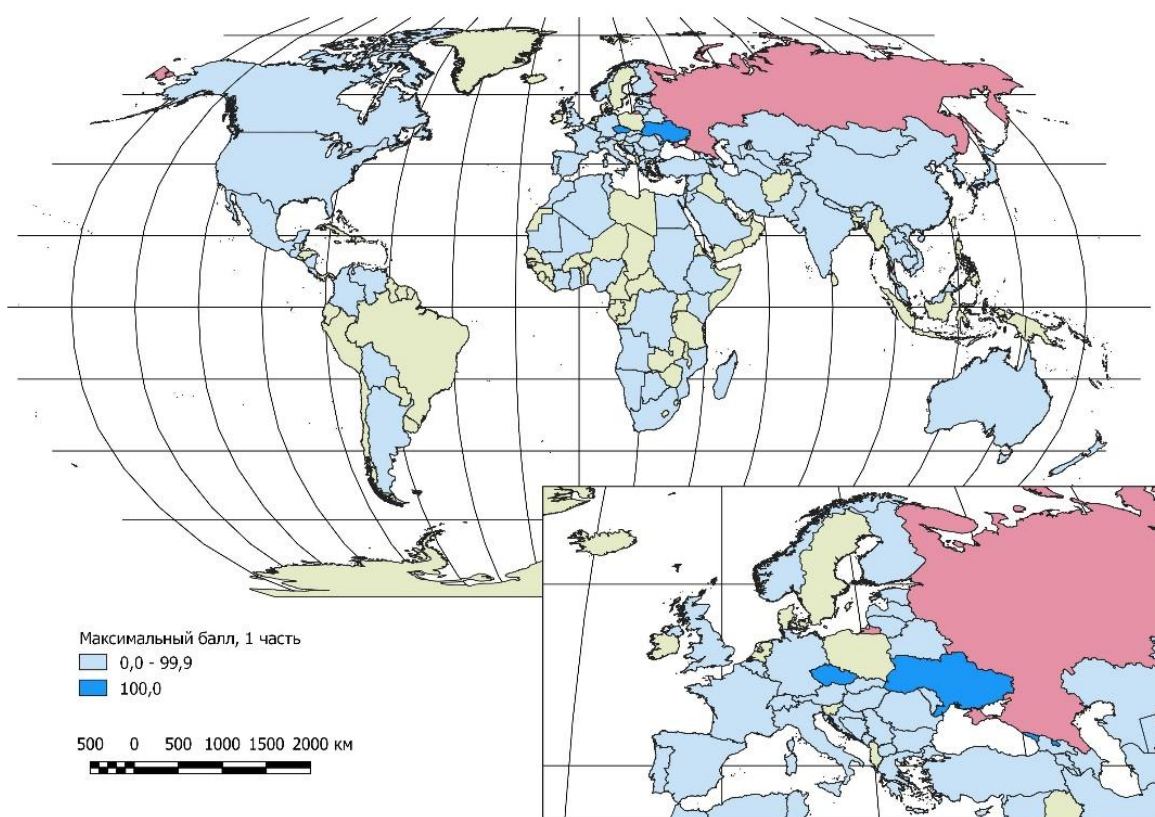


Рис. 44. Максимальный балл по странам

Средний балл за вторую часть Диктанта в зарубежных странах значительно ниже, чем за первую – 46,5. Эта тенденция повторяет ситуацию с распределением среднего балла в России.



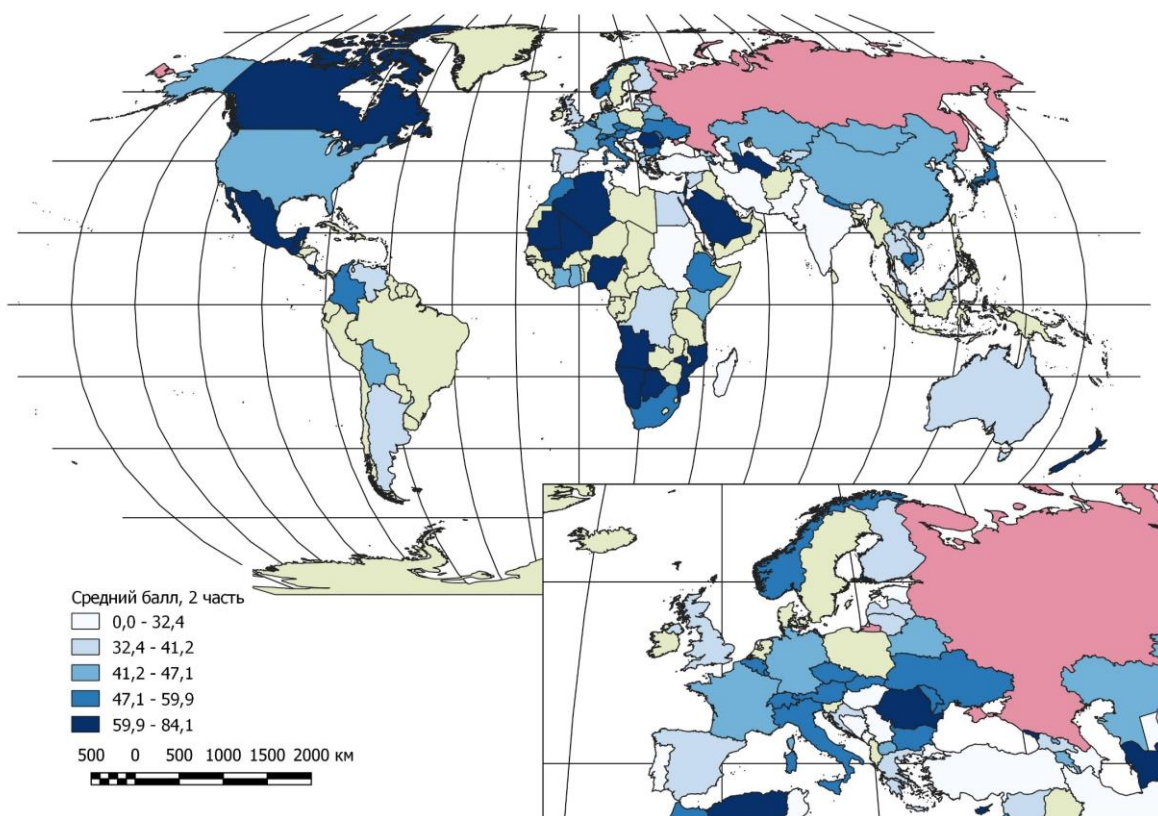


Рис. 45. Средний балл по зарубежным странам, часть 2

Самые высокие средние баллы за вторую часть Диктанта удалось набрать участникам из Румынии – 84,1, Мексиканских Соединенных Штатов – 80,3, Канады – 77,5, Республики Абхазия – 76,6, Федеративной Республики Нигерия – 75,6 (рис. 45). Наиболее низкие результаты показали Босния и Герцеговина – 13,6, Республика Черногория – 13,0, Республика Судан – 7,1, Республика Индия – 1,0.

50,3% участников набрали балл ниже среднего по миру. В 83 странах нет «стобалльников» (рис. 46).

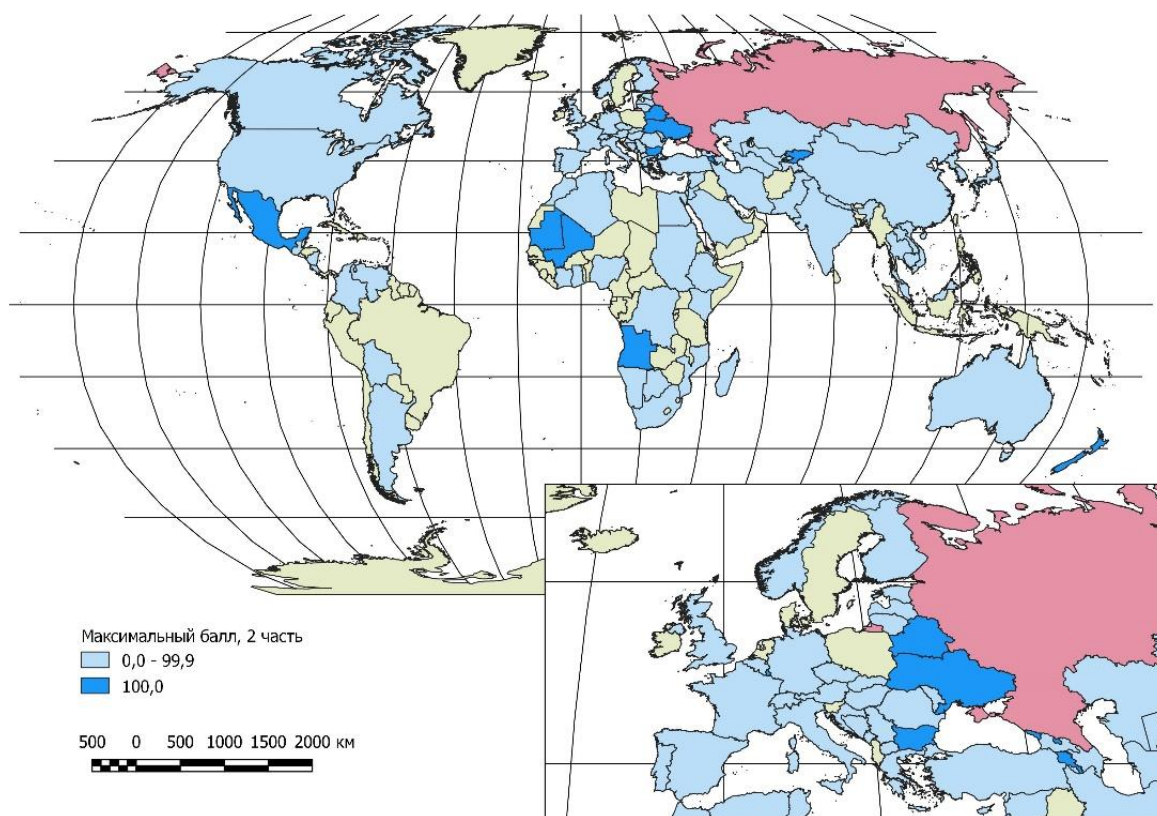


Рис. 46. Максимальный балл по странам, часть 2

Гендерная структура участников Географического диктанта 2018 в зарубежных странах, как и в Российской Федерации, характеризуется преобладанием мужчин (57%) над женщинами (40%). 3% участников пол в анкете не указали.

По сравнению с 2017 годом картина зеркально изменилась. Структура прошлого года: 41,9% участников – мужчины и 52,2% – женщины.

В 2018 году явное преобладание мужчин (100%) в составе участников наблюдается в Королевстве Саудовская Аравия и Государстве Бруней-Даруссалам. Самым «женским» регионом оказалась Республика Черногория (100%).

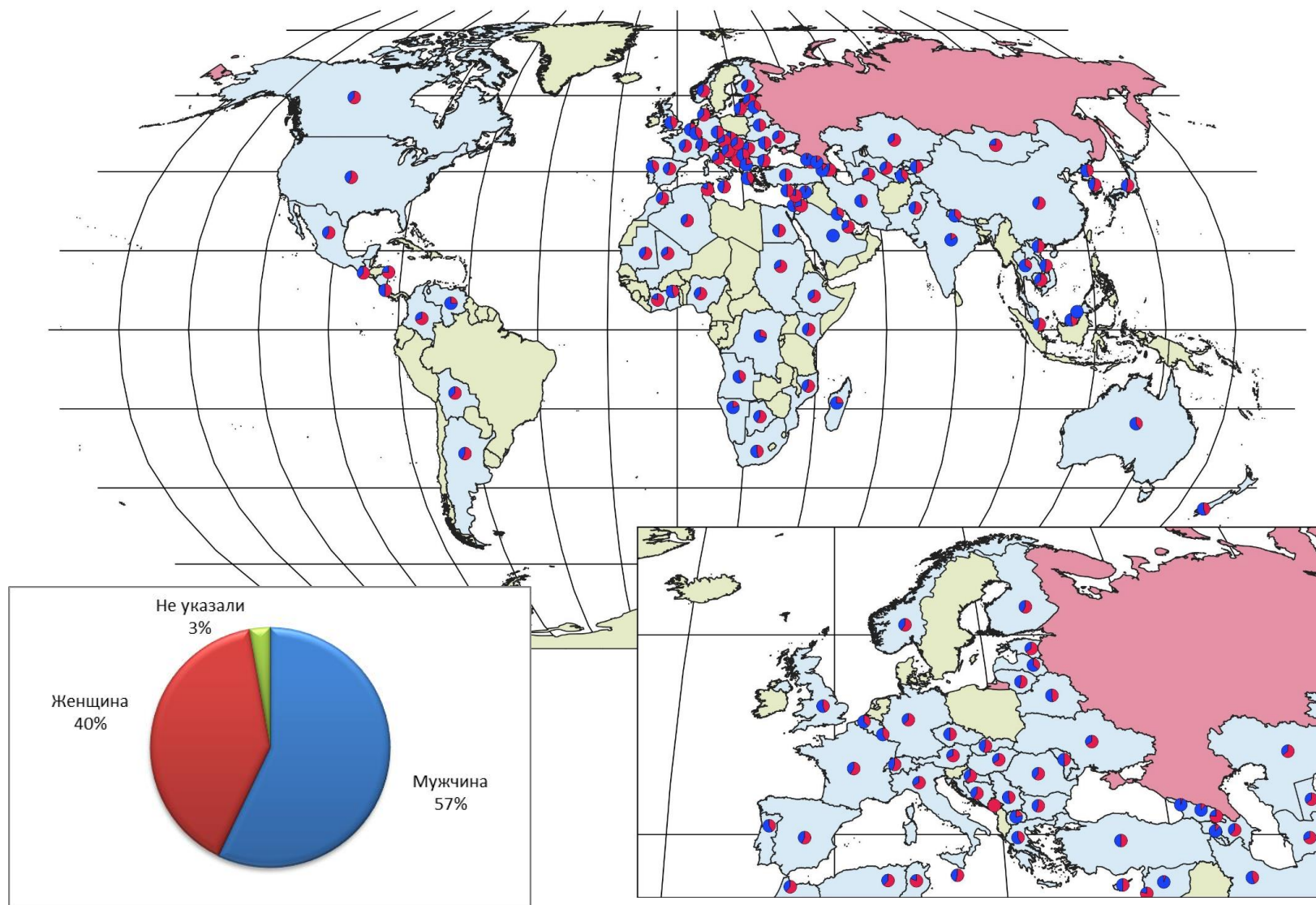


Рис. 47. Гендерная структура участников Географического диктанта – 2018

Возрастная структура участников Диктанта в зарубежных странах схожа с аналогичными данными по РФ. Значительное количество участников находится в возрасте 11 – 18 лет, что составляет 33,7%. Вторая возрастная группа 19-25 лет составила 27,1%. Довольно существенна доля взрослого населения среди зарубежных участников: 26-35 лет – 14,2%, 36-53 – 14,7%. Самые малочисленные группы – участники в возрасте до 10 лет (0,7%), а также участники старше 65 лет (1,5%).

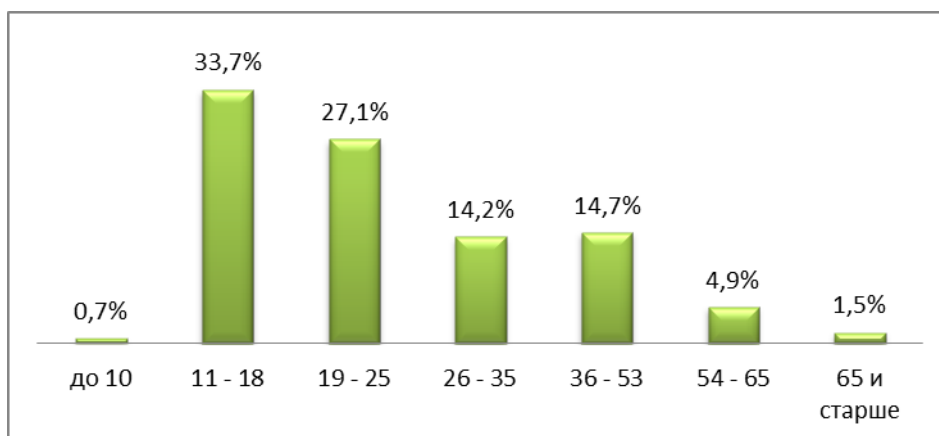


Рис. 48. Возрастная структура участников Географического диктанта – 2018 в зарубежных странах

По уровню образования в аудитории участников выделилось 2 лидирующие группы: группа участников с высшим образованием составила 32,3%, со средним – 31,9%. Далее с заметным отставанием участники со средним профессиональным образованием – 13,3% и неполным высшим – 9,9%. 2,7% участников из зарубежных стран – обладатели учёной степени.

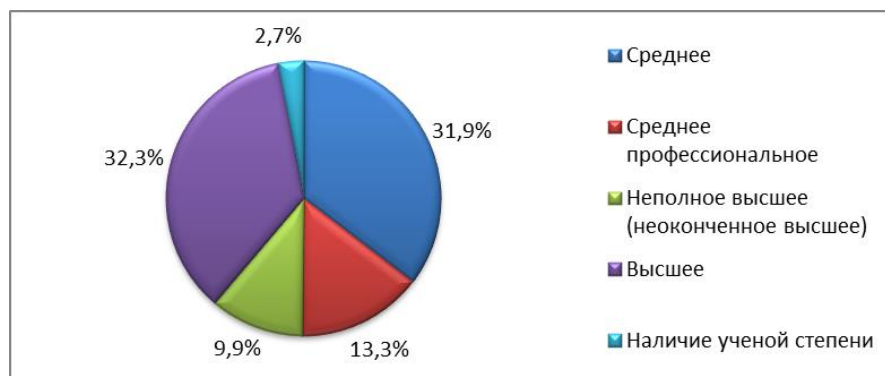


Рис. 49. Структура участников Географического диктанта – 2018 по уровню образования

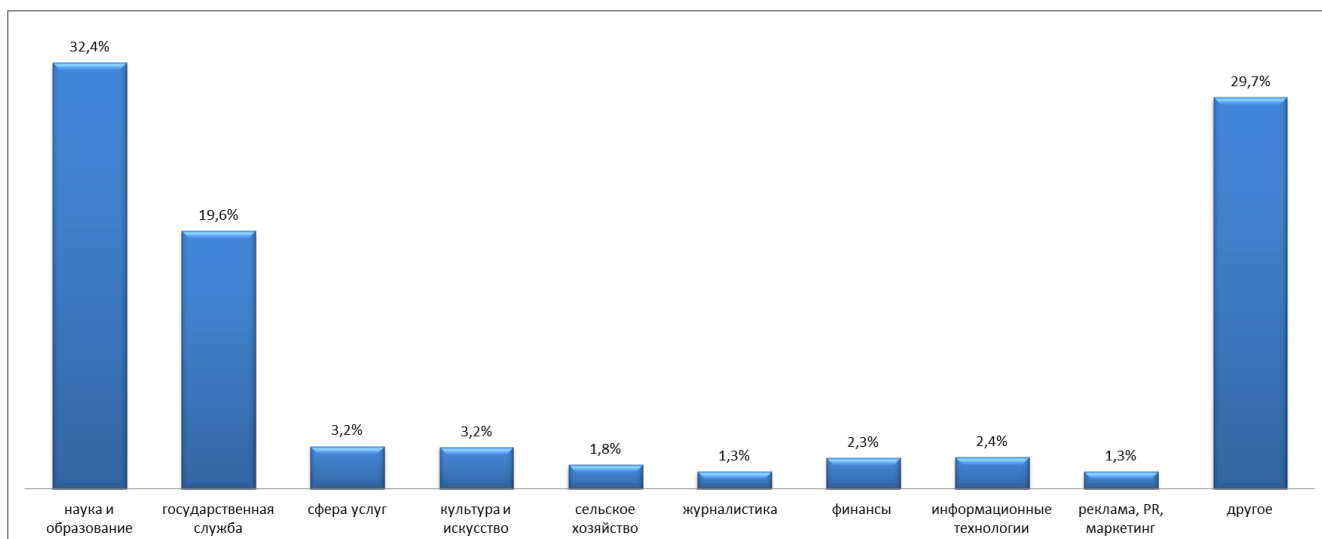


Рис. 50. Распределение участников Географического диктанта – 2018 по сферам деятельности

Сферу науки и образования как сферу профессиональной деятельности выделили 32,4% участников (рис. 50). Значительная доля участников отнесла себя к сфере государственной службы (19,6%). 29,7% указали в анкете ответ «другое» - по большей части это участники Диктанта, состоящие на военной службе. Доля участников из остальных сфер деятельности не превысила 3,5%.

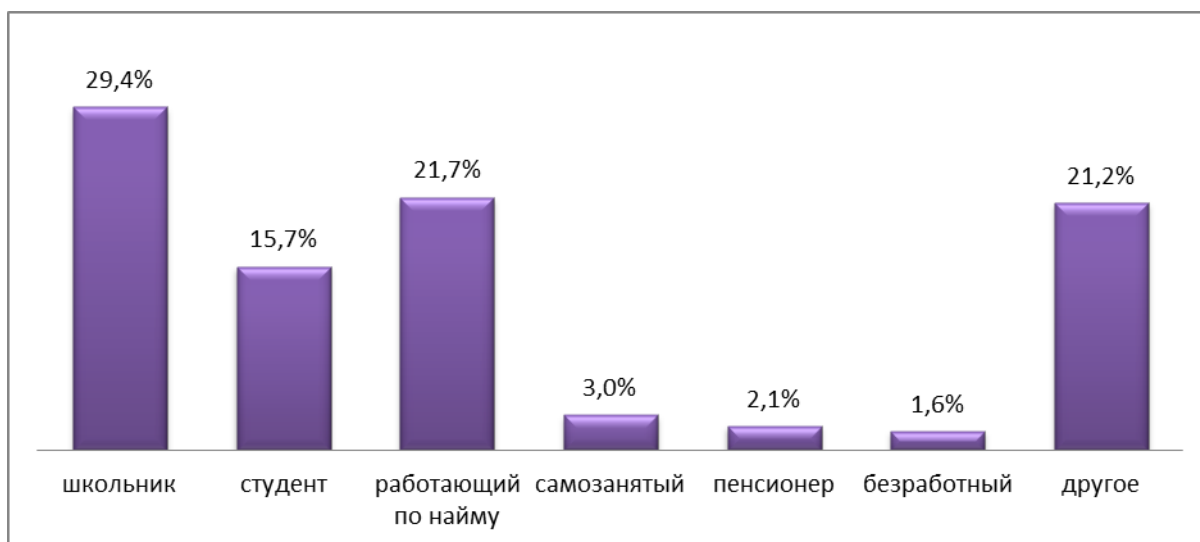


Рис. 51. Распределение участников Географического диктанта – 2018 по роду занятий

Среди участников Диктанта в 2018 году лидирующие позиции в зарубежных странах заняли школьники – 29,4% (рис. 51). Занимая, как и в прошлом году, первое место, доля этой группы участников заметно снизилась

(44,7% в 2017 году). На второе место вышли работающие по найму – 21,7%, сместив студенчество на третью позицию – 15,7%. Велика доля участников, выбравших ответ «Другое» - 21,2% (по большей части – военнослужащие).

Для 67,4% участников Географического диктанта – 2018 в зарубежных странах русский язык является родным (рис. 52), 22,9% назвали русский – иностранным для них языком, 9,8% не ответили на этот вопрос.

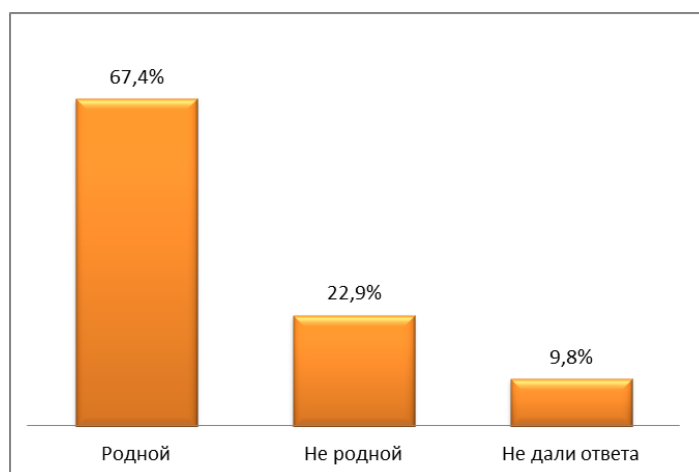


Рис. 52. Отношение к русскому языку

На вопрос «Посещали ли вы когда-нибудь Россию?» около половины участников (51,1%) ответили «Да, являюсь гражданином РФ». 17,7% познакомились с Россией в рамках туристических поездок, 16,1% отметили, что не были в РФ, но хотели бы посетить нашу страну.

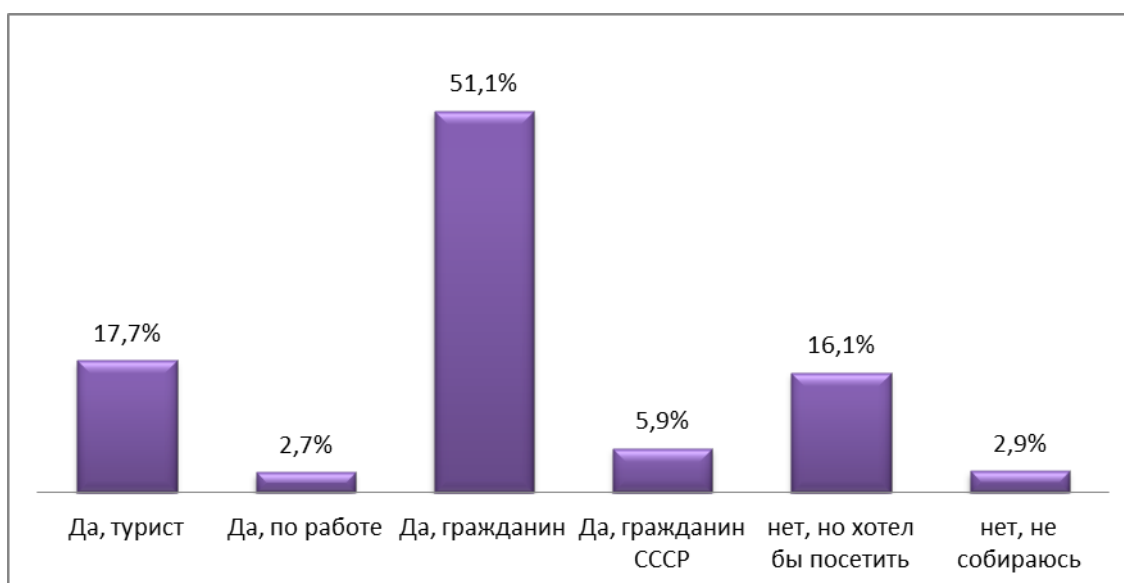


Рис. 53. Посещали ли Вы Россию?

Соцопрос, проведённый в рамках анкеты участника Диктанта, позволил выявить основные источники информации о деятельности РГО: основным новостным источником в зарубежных странах стала реклама на площадках проведения Диктанта – 16,5% участников именно там узнали о проведении акции, 17,7% получили информацию от друзей. Велико и значение средств массовой информации – о проведении Диктанта из СМИ узнали 13,7% участников.

Малораспространённой по представленным данным выглядит реклама на улицах города. 42,4% участников акции узнали о проведении Диктанта из иных источников.

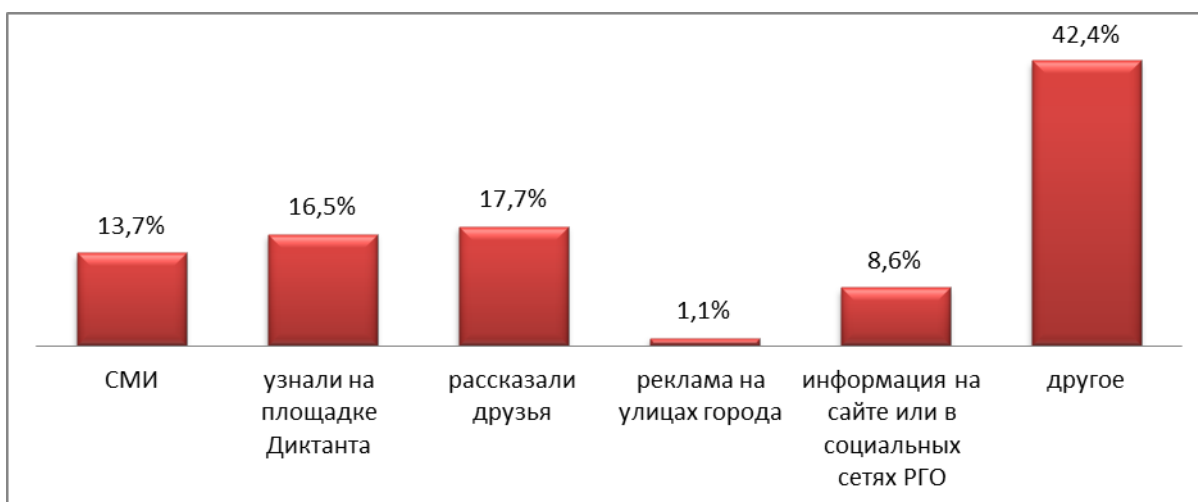


Рис. 54. Источники информации о проведении Географического диктанта – 2018  
(Каждый участник мог выбрать несколько вариантов ответа)

Опрос также позволил выявить степень осведомлённости жителей зарубежных стран о деятельности Русского географического общества (рис. 55). Наиболее известным, как и в России, оказался фотоконкурс «Самая красивая страна» – о нём знают около трети участников Диктанта (29,9%). Выставки РГО знакомы 27,8% участников. Также широкую известность имеет Премия РГО (26,1% участников). Примерно одинаковую осведомлённость показали участники о волонтерских экспедициях РГО (16,7%), профильных сменах в детских центрах (15,1%) и издательской деятельности Русского географического общества (16,8%). Наименее известными оказались конкурс «Лучший гид России» (10,1%) и Фестиваль РГО (10,6%).

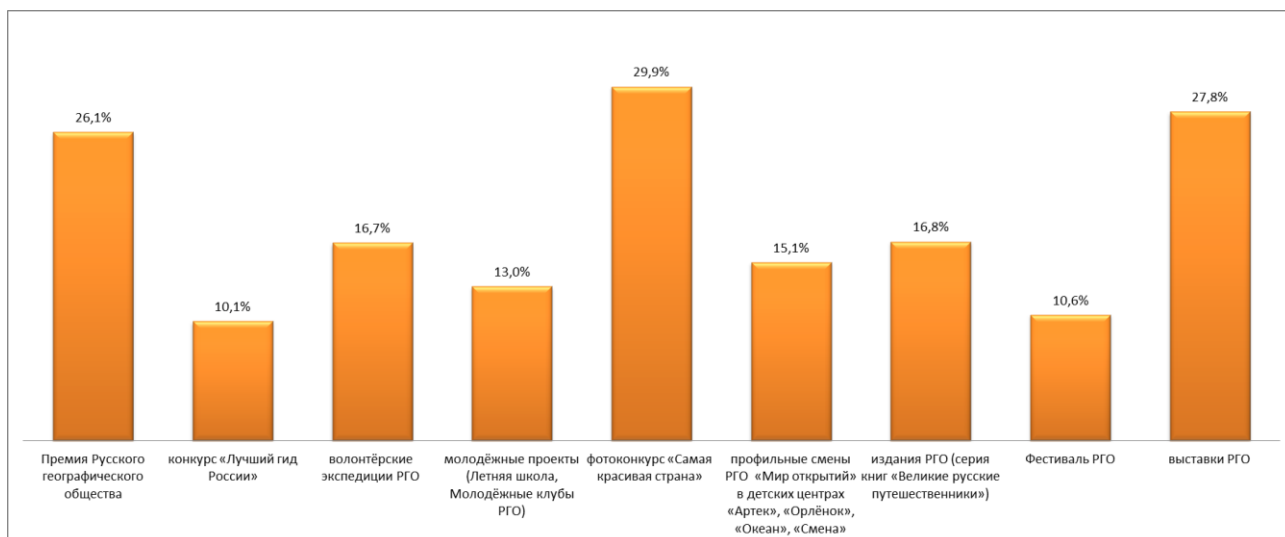


Рис. 55. Известность проектов РГО в зарубежных странах (Каждый участник мог выбрать несколько вариантов ответа)

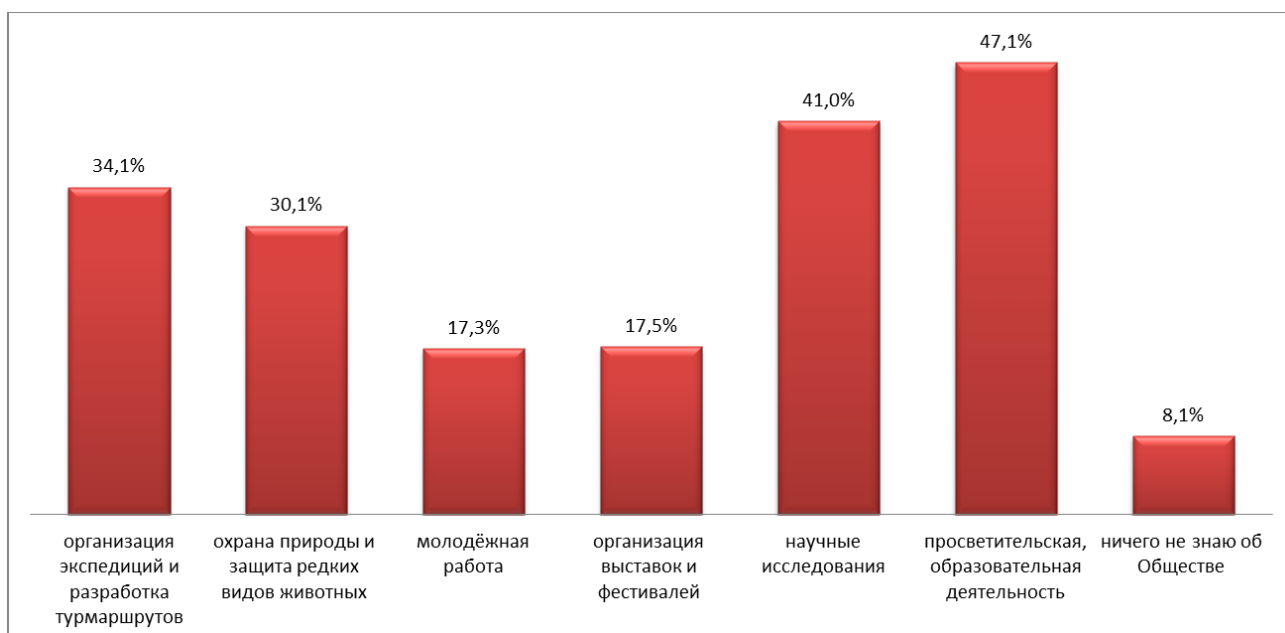


Рис. 56. Осведомлённость участников Географического диктанта – 2018 о деятельности РГО (Каждый участник мог выбрать несколько вариантов ответа)

Результаты обработки анкет участников Диктанта свидетельствуют о том, что в зарубежных странах деятельность РГО освещается довольно хорошо. Наибольшее число участников (рис. 56) отметили просветительскую и образовательную деятельность в числе приоритетных для РГО (47,1%). Весьма известны научные исследования Общества (41,0%). Также прочно укрепились мнение, что ключевыми направлениями деятельности РГО являются организация экспедиций и разработка турмаршрутов (34,1%), так же как и



охрана природы и защита редких видов животных (30,1%). 8,1% участников отметили, что ничего не знают о Русском географическом обществе.

Большая часть участников акции (79,3%) – дебютанты 2018 года, выполнявшие задания Диктанта впервые (рис. 57). Связано это в первую очередь с расширением географии акции: 96 стран в 2018 году против 24 в 2017. Однако велико и число участников, которые выполняют задания Диктанта не первый раз: 5,6% уже принимали участие в акции в 2017 году; 11,6% - в 2016 году, 1,5% отвечали на задания самого первого Географического диктанта в 2015 году.

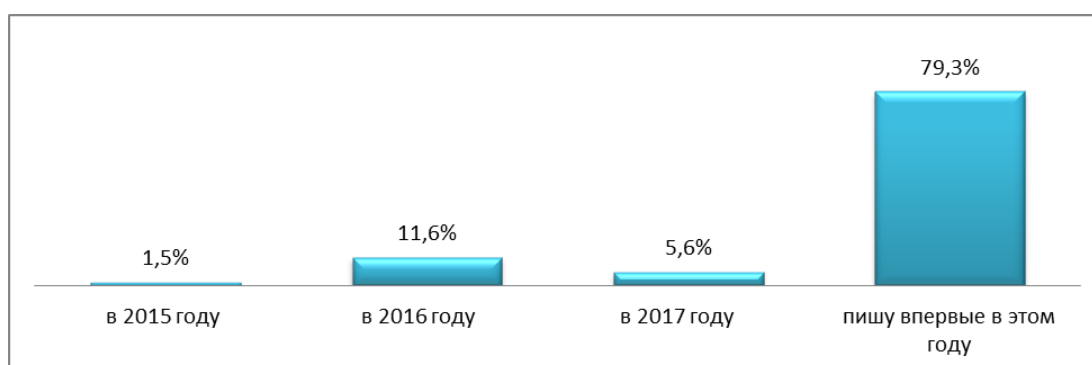


Рис. 57. Участие в Географическом диктанте в разные годы (Каждый участник мог выбрать несколько вариантов ответа)

### Результаты Диктанта

В целом участники Диктанта в зарубежных странах довольно неплохо справились с заданиями, однако первая часть оказалась немного легче второй. Средний балл за Диктант по зарубежным странам в целом – 58,3 балла по первой части и 46,5 по второй.

Доли участников, получивших за задания Диктанта балл выше и ниже среднего, распределились почти равномерно (рис. 58, 59), однако по первой части незначительно больше доля, получивших результат выше среднего (51,6% против 48,4%), а по второй – ниже среднего (49,7% против 50,3%).



Рис. 58. Доля участников, написавших первую часть Географического диктанта – 2018 выше и ниже среднего балла



Рис. 59. Доля участников, написавших вторую часть Географического диктанта – 2018 выше и ниже среднего балла

В зарубежных странах результаты Диктанта различаются у мужчин и женщин как по первой, так и по второй части. По итогам выполнения заданий первой части (рис. 60) средний балл у мужчин – 61,3, у женщин – 54,6. Максимальный балл (100), как и минимальный (0), зафиксирован в обеих гендерных группах.

Результаты по второй части немного ниже (рис. 61). Эта особенность повторяет распределение среднего балла по России. Средний балл у мужчин – 48,5, у женщин – 44,2. Максимальный балл (100), как и минимальный (0) снова присутствует в обеих гендерных группах.



Рис. 60. Результаты Географического диктанта – 2018 по полу участников, часть 1



Рис. 61. Результаты Географического диктанта – 2018 по полу участников, часть 2

По результатам первой части диктанта, минимальный средний балл (42,8) получили участники Диктанта в возрасте до 10 лет (табл. 9). Средний балл ниже среднего по зарубежным странам (58,3) получили представители возрастной группы от 11 до 18 лет (51,5) и от 19 до 25 лет (57,6). Максимальный средний балл (68) получили участники в возрасте 54-65 лет. В распределении среднего балла по возрастным группам наблюдается тенденция увеличения среднего балла с возрастом.

Таблица 9. Результаты участников Географического диктанта – 2018 разных возрастных групп, часть 1

Балл	до 10	11 - 18	19 - 25	26 - 35	36 - 53	54 - 65	65 и старше
Максимальный	99	100	100	100	100	99	93
Средний	42,8	51,5	57,6	66,6	66,8	68,0	60,1
Минимальный	2	0	0	0	0	0	3

По результатам второй части Диктанта, минимальный средний балл (33,2) получили так же самые маленькие участники Диктанта в возрасте до 10 лет (табл. 10). Средний балл ниже среднего по иностранным государствам (46,5) имеют представители возрастной группы от 11 до 18 лет (40,6) и от 19 до 25 лет (45,1). Максимальный средний балл (52,8) получили участники в возрасте 36-53 лет. В распределении среднего балла по возрастным группам сохраняется тенденция увеличения среднего балла с возрастом с небольшим снижением уровня в старших возрастных группах.

Таблица 10. Результаты участников Географического диктанта – 2018 разных возрастных групп, часть 2

Балл	до 10	11 - 18	19 - 25	26 - 35	36 - 53	54 - 65	65 и старше
Максимальный	93	100	100	100	100	100	93
Средний	33,2	42,8	45,1	52,1	52,8	52,5	45,7
Минимальный	0	0	0	0	0	0	5

По результатам первой части Диктанта, лучше всех с заданиями Диктанта справились участники, имеющие высшее образование (табл. 11). Средний балл у участников с высшим образованием – 66,3. Балл, выше среднего по 1 части, получили также участники со средним профессиональным образованием (64,3) и с учёной степенью (61,3).

Хуже всех с Диктантом справились участники с неполным высшим и средним образованием (48,1 и 54 баллов соответственно). Во всех группах отмечается максимальный балл – 100 и минимальный – 0.

Таблица 11. Результаты участников Географического диктанта – 2018 с разным уровнем образования, часть 1

Балл	Среднее	Среднее профессиональное	Неполное высшее (неоконченное высшее)	Высшее	Наличие ученой степени
Максимальный	100	100	0	100	100
Средний	54	64,3	48,1	66,3	61,3
Минимальный	0	0	0	0	0

По результатам второй части Диктанта, так же как и в первой части, лучше всех с заданиями Диктанта справились участники, имеющие высшее образование – средний балл 51,9 балл (табл. 12). На втором месте, как и по первой части, оказались участники со средним профессиональным образованием (50,8).

Хуже всех с Диктантом справились участники с неполным высшим и средним образованием (38,1 и 44,7 баллов соответственно). Максимальный балл (100) и минимальный (0) зафиксирован снова во всех группах участников.

Таблица 12. Результаты участников Географического диктанта – 2018 с разным уровнем образования, часть 2

Балл	Среднее	Среднее профессиональное	Неполное высшее (неоконченное высшее)	Высшее	Наличие ученой степени
Максимальный	100	100	100	100	100
Средний	44,7	50,8	38,1	51,9	46,2
Минимальный	0	0	0	0	0

Однозначным лидером по выполнению заданий первой части Диктанта в зарубежных странах стала группа государственных служащих – средний балл 72,7. Распределение среднего балла остальных групп колеблется в пределах 59,5-47,8 баллов.

Наименьший средний балл (47,8) зафиксирован у журналистов.

Максимального результата (100 баллов) не удалось достичь представителям сферы услуг, финансов, рекламы и журналистики. Минимальный балл больше 0 зафиксирован у госслужащих (5).

Таблица 13. Результаты участников Географического диктанта – 2018 разных сфер деятельности, часть 1

Балл	наука и образование	государственная служба	сфера услуг	культура и искусство	сельское хозяйство	журналистика	финансы	информационные технологии	реклама, PR, маркетинг	другое
Максимальный	100	100	99	100	100	99	99	100	99	100
Средний	55,2	72,7	55,8	53,7	52,1	47,8	53,7	56,3	59,5	56,4
Минимальный	0	5	0	0	0	0	0	0	0	0

Особенности распределения среднего балла по второй части Диктанта у представителей различных сфер деятельности в целом повторяют результаты по первой части. Наиболее высокий средний балл получили государственные служащие (57,8). На втором месте – представители науки и образования (45,0). Наименьший средний балл (36,5) у журналистов.

Ответить на все вопросы второй части и получить 100 баллов не удалось участникам из сферы сельского хозяйства, журналистики, финансов, рекламы. Минимальный балл – 0 зафиксирован во всех группах.

Таблица 14. Результаты участников Географического диктанта – 2018 разных сфер деятельности, часть 2

Балл	наука и образование	государственная служба	сфера услуг	культура и искусство	сельское хозяйство	журналистика	финансы	информационные технологии	реклама, PR, маркетинг	другое
Максимальный	100	100	100	100	94	91	93	100	93	100
Средний	45,0	57,8	44,4	41,5	43,5	36,5	41,2	42,7	43,6	44,8
Минимальный	0	0	0	0	0	0	0	0	0	0

По результатам первой части Диктанта, наивысший средний балл получили участники указавших в графе «другое» (66,9) и работающие по найму (67,1). Ниже всех средний балл у студентов – 47,1, этот показатель ниже среднего балла по миру.

Таблица 15. Результаты участников Географического диктанта – 2018 по роду занятий, часть 1

Балл	школьник	студент	работающий по найму	самозанятый	пенсионер	безработный	другое
Максимальный	100	100	100	100	99	99	100
Средний	51,8	47,1	67,1	60,7	61,7	57,7	66,9
Минимальный	0	0	0	0	3	5	0

По результатам второй части Диктанта, наивысший средний балл получили работники по найму (53) и участники указавших в графе «другое» (52,2). Как правило, «другое» отмечали военнослужащие. Ниже всех средний балл у студентов – 36,9, этот показатель ниже среднего балла по миру.

Таблица 16. Результаты участников Географического диктанта – 2018 по роду занятий, часть 2

Балл	школьник	студент	работающий по найму	самозанятый	пенсионер	безработный	другое
Максимальный	100	100	100	95	94	100	100
Средний	42,9	36,9	53,0	47,2	47,3	45,6	52,2
Минимальный	0	0	0	0	0	0	0

В первой части третьего варианта более 50% участников правильно ответили на 12 из 15 вопросов (рис. 62).

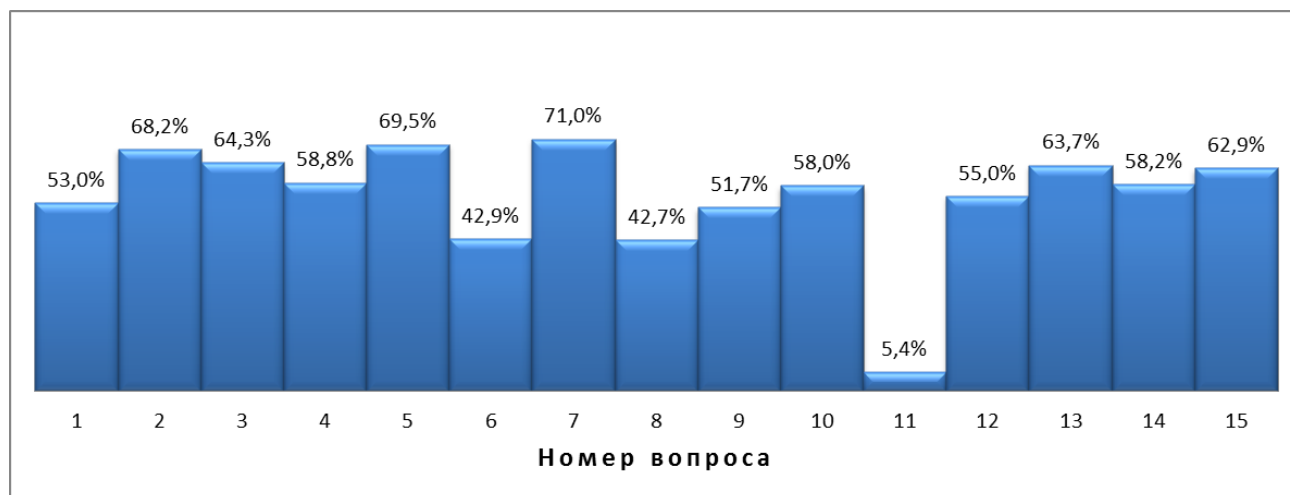


Рис. 62. Процент выполнения заданий части 1 Географического Диктанта – 2018, 3 вариант

Среди заданий **первой части 3 варианта** меньше всего затруднений вызвали вопросы №7, 5, 2. На эти вопросы правильные ответы дали более 2/3 участников: **7** (*Есть рыба осётр, а есть река Осётр. Есть рыба амур, а есть река Амур.*

*Есть рыба сиг, есть и река Сиг. Наконец, есть рыба плотва, есть и речка Плотва. Какую из этих рыб шутя, но с полным основанием можно назвать «пограничником»? А) осётр; Б) амур; В) сиг; Г) плотва.) - 71,0% правильных ответов, 5 (По словам Петра Петровича Семёнова-Тян-Шанского, знаменитого государственного деятеля, путешественника, вице-председателя Русского географического общества, страстного собирателя голландской живописи, лучшим украшением этого города служит сокровищница искусств, основанная Екатериной Великой. Назовите город, в котором находится эта сокровищница.) – 69,5%, 2 (Москву иногда называют «портом пяти морей». Среди них Чёрное, Белое, Балтийское и Каспийское. Назовите пятое.) – 68,2%.*

Наибольшие затруднения вызвало задание **11** (*Перед вами список крупных гидроэлектростанций России: А) Братская; Б) Жигулёвская; В) Саратовская; Г) Чебоксарская; Д) Красноярская; Е) Рыбинская; Ж) Саяно-Шушенская. Некоторые из них расположены в Сибири (1), а некоторые – в Европейской части России (2). Распределите их по двум спискам.*) – всего 5,4% участников дали полный правильный ответ. Но частично правильный ответ присутствовал почти во всех работах – 94,6% участников правильно разместили в Сибири или Европейской части России хотя бы 2 электростанции.

Более 50% участников не смогли ответить на вопросы 6 и 8:

**6** (*В Западной Сибири, между Обью и Иртышом, на Васюганской равнине расположен крупнейший во всём Северном полушарии и в России природный объект, по площади превосходящий размеры Швейцарии. Его территория вмещает около 800 тысяч небольших озёр и множество рек, которые берут здесь своё начало, а также является домом для многочисленной местной фауны, в том числе редкой. Объект содержит большие запасы торфа. О каком природном объекте идёт речь?)* – 42,9% правильных ответов;

**8** (*Первая российская экспедиция по изучению этого архипелага состоялась в 1901 году, её возглавил вице-адмирал Степан Макаров, лауреат Золотой медали РГО имени Ф.П.Литке. И во времена Российской империи, и в советские годы архипелаг неоднократно планировали переименовать – то в Землю Романовых, то в Землю Нансена, то в Землю Кропоткина, то в архипелаг Ломоносова. Однако сохранилось прежнее название. Какое же? А) Курильские острова; Б) Новая Земля; В) Земля Франца-Иосифа; Г) Командорские острова)* -42,7% правильных ответов.



Во второй части третьего варианта более 50% участников правильно ответили на 6 из 15 вопросов (рис. 63).

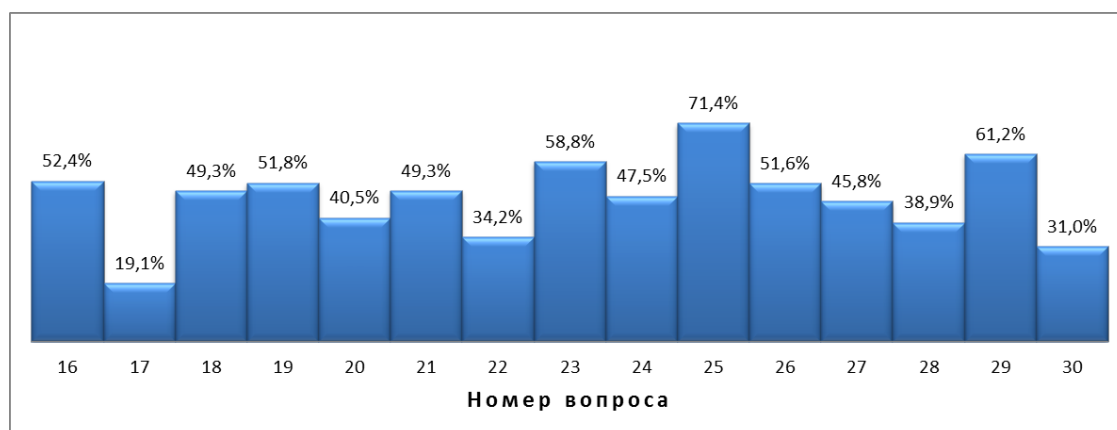


Рис. 63. Процент выполнения заданий части 2 Географического Диктанта – 2018, 3 вариант

Во второй части 3 варианта наиболее лёгкими оказались вопросы **25** (Перед вами герб одного из российских областных центров. Он относится к так называемым гласным гербам – то есть гербам, изображение на которых явным образом указывает на название города. Как называется этот город?) – 71,4%, **29** (Перед вами маршруты российских экспедиций XIX века. На какой карте изображён маршрут экспедиции Фаддея Беллинсгаузена и Михаила Лазарева?) – 61,2% и **23** (Ежегодно Русское географическое общество организует волонтерские лагеря на особо охраняемых природных территориях. Их неизменными участниками становятся добровольцы из России и зарубежных стран. Один из лагерей проходит на территории Катунского биосферного заповедника, который входит в Список всемирного наследия ЮНЕСКО в составе комплексного объекта «Золотые горы \_\_\_\_\_»). Укажите пропущенное слово: А) Кавказа; Б) Хибин; В) Алтай; Г) Сихотэ-Алиня.) – 58,8%. Самыми сложными – **17** (Заповедник, о котором идёт речь, находится в Калмыкии. Это единственный в России полигон для изучения степных, полупустынных и пустынных ландшафтов. По одной из версий, название связано с очень тёмными глинами. Название это состоит из двух слов. Второе – «земли», а первое обозначает цвет. Какой именно?) – 19,1%, **30** (Художник-маринист задумал запечатлеть моря с цветными названиями. Над этюдами он решил работать, путешествуя с севера на юг. В какой последовательности появятся эскизы этих морей? 1) Белое; 2) Жёлтое; 3) Красное; 4) Чёрное) – 31,0% и **22** (Перед вами карта России. Нанесённые на неё города подобраны по определённому принципу. Такие города часто называют словом, которым можно назвать и некоторых людей. Что это за слово?) – 34,2%.

## Заключение

В целом результаты Географического диктанта – 2018 сравнимы с итогами 2017 года по уровню продемонстрированных участниками географических знаний.

В России лидерами по среднему баллу первой части оказались: Тюменская область – 71,7, Республика Ингушетия – 69,7, Пензенская область – 67,8, Омская область – 66,9. Наименьшие баллы в этом разделе получили Ненецкий автономный округ – 31,6, Калужская область – 37,2, Республика Карелия – 37,7, Республика Коми – 39,4.

Наилучшие показатели по заданиям второй части продемонстрировали Республика Карачаево-Черкесия – 75,9, Тюменская область – 70,4 и Пензенская область – 70,3. Самые слабые результаты по второй части оказались у Ненецкого автономного округа – 26,9, Республики Саха (Якутия) – 28,8 и Республики Карелия – 32,5.

### Результаты Географического диктанта – 2018 по регионам РФ

Регион	Часть 1			Часть 2		
	Максимальный балл	Средний балл	Минимальный балл	Максимальный балл	Средний балл	Минимальный балл
Алтайский край	100	63,9	0	95	47,9	0
Амурская область	100	55,8	0	95	41,2	0
Архангельская область	100	41,4	0	100	38,1	0
Астраханская область	100	52,2	0	100	60,5	0
Белгородская область	100	50,7	0	100	47,9	0
Брянская область	99	51,3	0	100	47,1	0
Владимирская область	100	50,0	0	100	48,2	0
Волгоградская область	100	55,8	0	100	58,2	0
Вологодская область	98	42,1	0	100	41,6	0
Воронежская область	100	51,3	0	100	50,5	0
город Москва	100	63,1	0	100	64,4	0
город Санкт-Петербург	100	59,8	0	100	60,8	0
Еврейская АО	100	50,6	0	95	33,5	0
Забайкальский край	100	63,3	0	95	47,5	0
Ивановская область	100	61,3	5	100	61,1	0
Иркутская область	100	55,3	0	95	40,6	0

Регион	Часть 1			Часть 2		
	Максимальный балл	Средний балл	Минимальный балл	Максимальный балл	Средний балл	Минимальный балл
Калининградская область	100	44,8	0	100	42,6	0
Калужская область	97	37,2	0	100	38,3	0
Камчатский край	100	59,8	0	95	49,5	0
Кемеровская область	100	64,4	0	95	50,2	0
Кировская область	95	44,4	3	100	46,0	0
Костромская область	98	63,9	3	100	67,6	0
Краснодарский край	100	53,8	0	100	51,8	0
Красноярский край	100	53,7	0	95	35,3	0
Курганская область	99	44,6	0	100	45,1	0
Курская область	99	58,0	7	100	63,9	0
Ленинградская область	100	45,1	0	100	40,3	0
Липецкая область	94	49,4	0	100	49,5	0
Магаданская область	94	52,1	0	95	35,3	0
Московская область	100	58,8	0	100	61,2	0
Мурманская область	100	54,9	0	100	55,8	0
Ненецкий автономный округ	86	32,8	0	94	27,1	0
Нижегородская область	100	54,0	0	100	55,5	0
Новгородская область	98	48,2	2	100	45,6	0
Новосибирская область	100	53,0	0	95	37,0	0
Омская область	100	66,9	0	95	50,6	0
Оренбургская область	99	60,8	0	100	60,5	0
Орловская область	93	51,3	0	94	52,2	0
Пензенская область	100	67,8	0	100	70,3	0
Пермский край	99	42,4	0	100	45,1	0
Приморский край	100	63,3	0	95	49,0	0
Псковская область	100	53,1	0	100	47,8	0
Республика Адыгея	94	40,6	0	100	35,5	0
Республика Алтай	100	63,2	0	80	43,0	0
Республика Башкортостан	100	43,6	0	100	39,2	0
Республика Бурятия	100	55,9	0	100	39,1	0
Республика Дагестан	100	61,7	0	100	66,8	0
Республика Ингушетия	100	69,6	0	100	66,7	0
Республика Кабардино-Балкария	100	60,7	0	100	59,0	0
Республика Калмыкия	92	53,5	5	86	53,6	14
Республика Карачаево-Черкессия	100	61,2	0	100	75,9	0
Республика Карелия	93	37,6	5	100	32,4	0
Республика Коми	100	39,0	0	100	33,2	0
Республика Крым	99	49,6	0	100	49,4	0
Республика Марий Эл	100	41,9	0	100	39,8	0

Регион	Часть 1			Часть 2		
	Максимальный балл	Средний балл	Минимальный балл	Максимальный балл	Средний балл	Минимальный балл
Республика Мордовия	98	64,1	0	100	66,8	0
Республика Саха (Якутия)	100	43,2	0	95	28,0	0
Республика Северная Осетия - Алания	100	61,1	0	100	63,6	0
Республика Татарстан	100	52,1	0	100	50,1	0
Республика Тыва	100	55,3	0	86	36,8	0
Республика Хакасия	99	48,3	0	95	33,6	0
Ростовская область	100	56,4	0	100	57,6	0
Рязанская область	100	48,5	0	100	44,3	0
Самарская область	100	54,5	0	100	55,9	0
Саратовская область	100	50,7	0	100	50,1	0
Сахалинская область	100	55,2	0	90	39,4	0
Свердловская область	100	46,1	0	100	46,2	0
Севастополь	100	57,2	0	100	56,3	0
Смоленская область	100	52,2	0	100	52,6	0
Ставропольский край	100	57,1	0	100	55,7	0
Тамбовская область	98	51,6	0	100	49,5	0
Тверская область	100	47,3	0	100	47,7	0
Томская область	100	53,7	0	86	36,4	0
Тульская область	99	44,5	0	100	43,9	0
Тюменская область	100	71,7	0	100	70,4	0
Удмуртская Республика	97	42,0	0	100	40,4	0
Ульяновская область	98	49,4	0	100	51,2	0
Хабаровский край	100	56,0	0	95	39,8	0
Ханты-Мансийский автономный округ ЮГРА	100	47,9	0	100	45,5	0
Челябинская область	100	54,7	0	100	54,9	0
Чеченская Республика	99	51,1	0	100	52,1	0
Чувашская Республика	100	50,6	0	100	48,2	0
Чукотский автономный округ	100	46,8	0	100	32,0	0
Ямало-Ненецкий автономный округ	99	46,8	0	100	46,2	0
Ярославская область	94	48,1	0	100	54,6	0

В просветительской акции «Географический диктант – 2018» приняли участие все регионы Российской Федерации.

Основной контингент составили участники в возрасте 11-18 лет. Как и в предыдущие годы, самые малочисленные группы – участники в возрасте до 10 лет и старше 65.

Среди всех участников Диктанта наибольшая доля имеет общее основное и общее среднее образование. Значительно число участников с высшим образованием. По сравнению с предыдущими годами существенно возросла доля участников со средним специальным образованием.

Как и в предыдущие годы проведения Диктанта, основную долю участников в России составили представители сферы науки и образования. Отличительной чертой Диктанта в 2018 году стало участие значительного количества военнослужащих (24,8%).

В зарубежных странах лидерами по среднему баллу первой части оказались: Республика Абхазия – средний балл 89,7, Канада – 88,8, Мексиканские Соединенные Штаты – 84,8, Исламская Республика Мавритания – 84,3, Республика Ботсвана – 82,0, Федеративная Республика Нигерия – 81,9, Королевство Саудовская Аравия – 81,2. Эти показатели значительно превышают средний балл как по всем зарубежным государствам (58,3), так и по России (53,7). Наименьшие баллы в этом разделе получили: Тунисская Республика – 27,9, Республика Индия – 26,8, Республика Судан – 25,9, Босния и Герцеговина – 22,8, Республика Черногория – 5,0.

Наилучшие показатели по заданиям второй части продемонстрировали Румыния - 84,1, Мексиканские Соединенные Штаты - 80,3, Канада – 77,5, Республика Абхазия - 76,6, Нигерия - 75,6. Самые слабые результаты по второй части оказались у Боснии и Герцеговины – 13,6, Республики Черногория - 13,0, Республики Судан – 7,1, Республики Индия – 1,0.

Просветительская акция «Географический диктант» в зарубежных странах проводилась в третий раз. В просветительской акции приняли участие государства всех регионов мира. Количество стран-участниц в 2018 году – 96 – во много раз превышает показатели 2016 и 2017 годов. В целом можно отметить, что Диктант во многих странах прошёл успешно. Во многих государствах результаты по количеству участников и среднему баллу значительно превосходят итоги акции в России.

Полученные результаты показывают, что участники и из стран ближнего зарубежья, и значительно удалённых от границ России, знают географию нашего государства, интересуются ею, следят за новыми достижениями науки и путешественников, чему во многом способствует деятельность Русского географического общества.

### Результаты Географического диктанта – 2018 по зарубежным странам

Государство	Часть 1			Часть 2		
	Максимальный балл	Средний балл	Минимальный балл	Максимальный балл	Средний балл	Минимальный балл
Австралийский Союз	99	58,4	11	71	33,4	0
Австрийская Республика	84	61,8	25	87	52,7	28
Азербайджанская Республика	99	41,7	0	95	31,8	0
Алжирская Народная Демократическая Республика	99	79,0	31	94	62,0	8
Арабская Республика Египет	99	52,5	6	88	36,2	5
Аргентинская Республика	94	58,7	24	94	39,4	6
Боливарианская Республика Венесуэла	93	61,5	39	83	38,9	16
Босния и Герцеговина	45	22,8	3	35	13,6	0
Великое Герцогство Люксембург	85	64,9	31	100	53,7	19
Венгерская Республика	99	51,0	16	80	30,8	5
Государство Бруней-Даруссалам	85	72,5	60	27	27,0	27
Государство Израиль	88	74,1	54	86	64,6	47
Государство Кувейт	99	65,1	26	76	43,3	20
Греческая Республика	81	50,6	11	77	35,8	0
Грузия	93	48,6	3	68	34,0	0
Демократическая Республика Конго	67	40,7	7	70	33,6	7
Иорданское Хашимитское Королевство	91	38,0	2	78	28,4	0
Исламская Республика Иран	77	32,4	11	56	25,3	5
Исламская Республика Мавритания	99	84,3	48	100	69,8	28
Исламская Республика Пакистан	99	48,3	7	71	30,9	7
Итальянская Республика	92	78,0	52	63	51,8	27
Канада	99	88,8	73	93	77,5	47
Киргизская Республика	91	45,5	5	100	41,2	0
Китайская Народная Республика	99	61,4	19	94	45,2	0
Корейская Народно-Демократическая Республика	92	57,9	20	94	45,0	0

Государство	Часть 1			Часть 2		
	Максимальный балл	Средний балл	Минимальный балл	Максимальный балл	Средний балл	Минимальный балл
Королевство Бельгия	99	75,6	31	92	59,9	6
Королевство Испания	99	52,3	0	91	40,7	0
Королевство Камбоджа	99	67,9	19	87	49,7	14
Королевство Марокко	81	68,8	54	93	56,5	26
Королевство Непал	88	72,4	53	68	55,1	23
Королевство Норвегия	99	73,4	44	95	56,5	0
Королевство Саудовская Аравия	91	81,2	68	87	74,7	58
Королевство Таиланд	86	53,8	24	67	41,0	23
Лаосская Народно-Демократическая Республика	88	58,4	19	84	37,6	7
Латвийская Республика	99	56,3	15	86	41,2	13
Ливанская Республика	80	57,9	30	70	43,9	24
Литовская Республика	99	53,8	18	86	40,0	0
Малайзия	84	43,5	15	69	37,3	0
Мексиканские Соединенные Штаты	99	84,8	52	100	80,3	40
Многонациональное Государство Боливия	96	64,3	13	72	44,5	12
Монголия	99	47,6	0	86	42,7	0
Новая Зеландия	99	72,0	48	100	74,6	28
Португальская Республика	94	46,6	17	78	31,1	0
Республика Абхазия	100	89,7	0	100	76,6	0
Республика Ангола	93	76,7	0	100	72,5	30
Республика Армения	99	56,5	0	100	41,7	0
Республика Беларусь	99	56,1	8	100	47,1	0
Республика Болгария	99	60,6	7	100	49,8	7
Республика Ботсвана	99	82,0	67	85	63,8	40
Республика Гана	99	66,7	31	73	42,1	23
Республика Гватемала	99	68,7	33	93	61,5	30
Республика Индия	31	26,8	26	1	1,0	1
Республика Казахстан	99	55,6	0	93	47,1	0
Республика Кения	73	59,7	32	55	42,0	22
Республика Кипр	88	78,1	66	79	65,8	41
Республика Колумбия	99	72,3	33	93	53,6	28
Республика Корея	94	39,4	5	73	27,5	0
Республика Коста-Рика	91	74,3	55	93	64,0	23
Республика Кот д'Ивуар	86	54,4	18	66	41,3	10
Республика Мадагаскар	78	39,3	18	52	27,6	8
Республика Македония	84	57,7	8	95	44,5	0
Республика Мали	99	60,9	7	100	69,5	14

Государство	Часть 1			Часть 2		
	Максимальный балл	Средний балл	Минимальный балл	Максимальный балл	Средний балл	Минимальный балл
Республика Мальта	83	69,0	39	80	57,2	31
Республика Мозамбик	99	78,1	45	93	62,7	19
Республика Молдова	99	67,2	10	93	53,5	0
Республика Намибия	88	71,6	46	73	61,6	34
Республика Никарагуа	86	52,4	18	81	32,4	7
Республика Сербия	86	44,0	0	81	30,3	0
Республика Сингапур	88	59,1	0	69	44,9	18
Республика Судан	57	25,9	0	19	7,1	0
Республика Таджикистан	99	54,4	0	95	42,4	0
Республика Узбекистан	92	49,0	13	71	32,2	12
Республика Хорватия	77	40,7	6	72	38,6	5
Республика Черногория	5	5,0	5	13	13,0	13
Республика Южная Осетия	100	55,0	0	100	45,3	0
Румыния	84	73,7	65	93	84,1	64
Сирийская Арабская Республика	99	66,6	21	88	37,9	0
Словацкая Республика	81	56,4	10	76	50,7	9
Соединенное Королевство Великобритании и Северной Ирландии	78	57,2	24	64	37,6	10
Соединенные Штаты Америки	99	62,4	11	88	44,1	5
Социалистическая Республика Вьетнам	94	53,7	6	95	40,0	0
Тунисская Республика	79	27,9	0	59	22,2	0
Турецкая Республика	94	36,8	0	87	29,0	0
Туркменистан	99	65,1	17	95	60,4	11
Украина	100	65,1	16	100	54,9	8
Федеративная Демократическая Республика Эфиопия	93	62,8	29	94	59,2	30
Федеративная Республика Бразилия	65	42,7	0	78	28,1	0
Федеративная Республика Германия	92	61,9	20	89	42,6	5
Федеративная Республика Нигерия	93	81,9	64	95	75,6	57
Финляндская Республика	94	61,5	17	87	40,1	13
Французская Республика	94	48,6	11	82	43,1	11
Чешская Республика	100	61,4	15	87	49,2	5
Швейцарская Конфедерация	96	76,3	47	87	56,8	29
Эстонская Республика	86	42,8	6	74	30,4	0
Южно-Африканская Республика	89	65,5	17	85	49,0	0
Япония	86	68,2	50	79	56,7	28



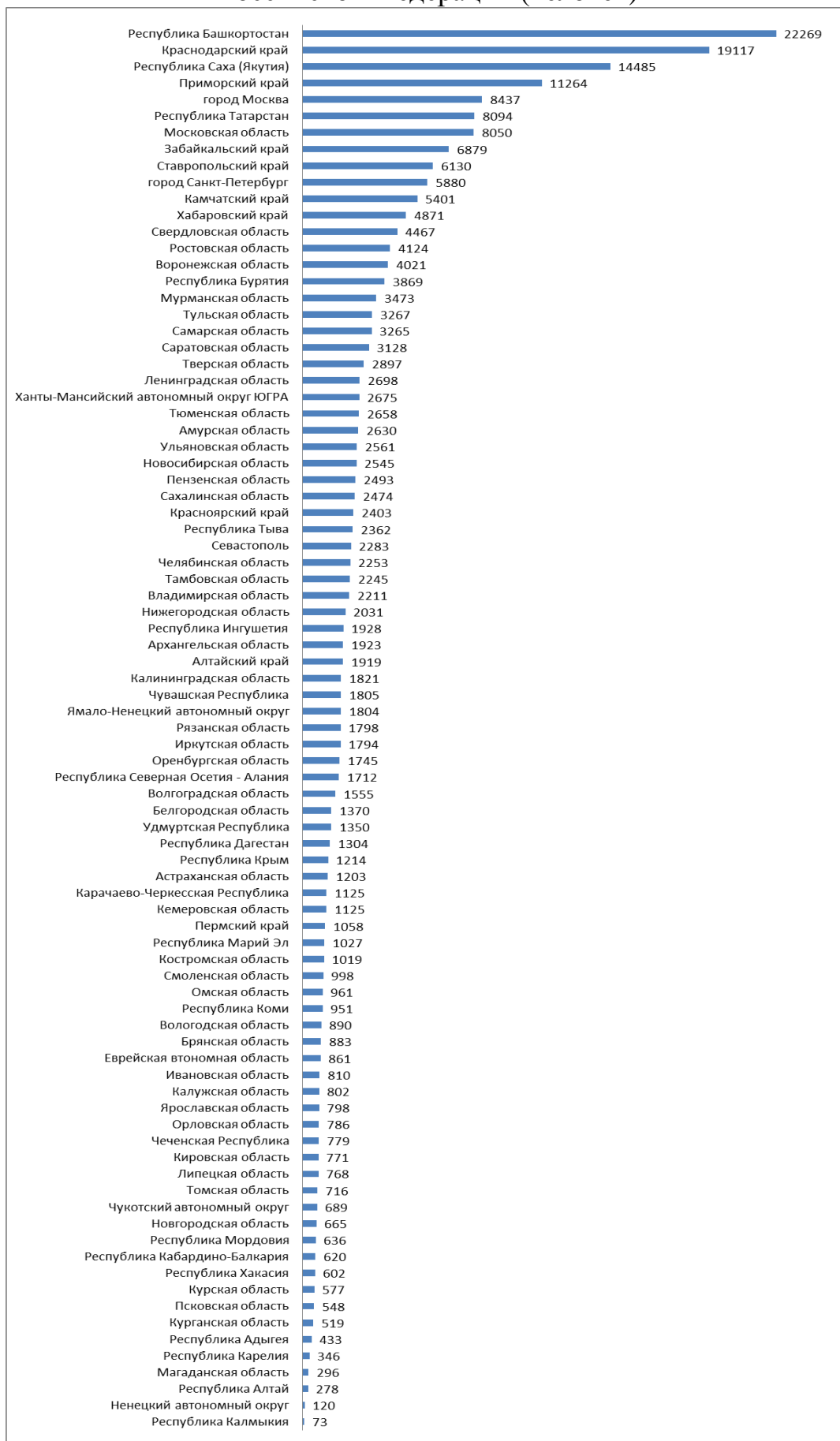
## **ПРИЛОЖЕНИЯ**

Количество участников Географического диктанта – 2018 по субъектам  
Российской Федерации (человек)

Регион	Количество участников
Алтайский край	1919
Амурская область	2630
Архангельская область	1923
Астраханская область	1203
Белгородская область	1370
Брянская область	883
Владимирская область	2211
Волгоградская область	1555
Вологодская область	890
Воронежская область	4021
город Москва	8437
город Санкт-Петербург	5880
Еврейская АО	861
Забайкальский край	6879
Ивановская область	810
Иркутская область	1794
Кабардино-Балкарская Республика	620
Калининградская область	1821
Калужская область	802
Камчатский край	5401
Кемеровская область	1125
Кировская область	771
Костромская область	1019
Краснодарский край	19117
Красноярский край	2403
Курганская область	519
Курская область	577
Ленинградская область	2698
Липецкая область	768
Магаданская область	296
Московская область	8050
Мурманская область	3473
Ненецкий автономный округ	120
Нижегородская область	2031
Новгородская область	665
Новосибирская область	2545
Омская область	961
Оренбургская область	1745
Орловская область	786
Пензенская область	2493
Пермский край	1058
Приморский край	11264

<b>Регион</b>	<b>Количество участников</b>
Псковская область	548
Республика Адыгея	433
Республика Алтай	278
Республика Башкортостан	22269
Республика Бурятия	3869
Республика Дагестан	1304
Республика Ингушетия	1928
Республика Калмыкия	73
Республика Карачаево-Черкесия	1125
Республика Карелия	346
Республика Коми	951
Республика Крым	1214
Республика Марий Эл	1027
Республика Мордовия	636
Республика Саха (Якутия)	14485
Республика Северная Осетия - Алания	1712
Республика Татарстан	8094
Республика Тыва	2362
Республика Хакасия	602
Ростовская область	4124
Рязанская область	1798
Самарская область	3265
Саратовская область	3128
Сахалинская область	2474
Свердловская область	4467
Севастополь	2283
Смоленская область	998
Ставропольский край	6130
Тамбовская область	2245
Тверская область	2897
Томская область	716
Тульская область	3267
Тюменская область	2658
Удмуртская Республика	1350
Ульяновская область	2561
Хабаровский край	4871
Ханты-Мансийский автономный округ ЮГРА	2675
Челябинская область	2253
Чеченская Республика	779
Чувашская Республика	1805
Чукотский автономный округ	689
Ямало-Ненецкий автономный округ	1804
Ярославская область	798
<b>итого</b>	<b>239685</b>

## Количество участников Географического диктанта – 2018 по субъектам Российской Федерации (человек)



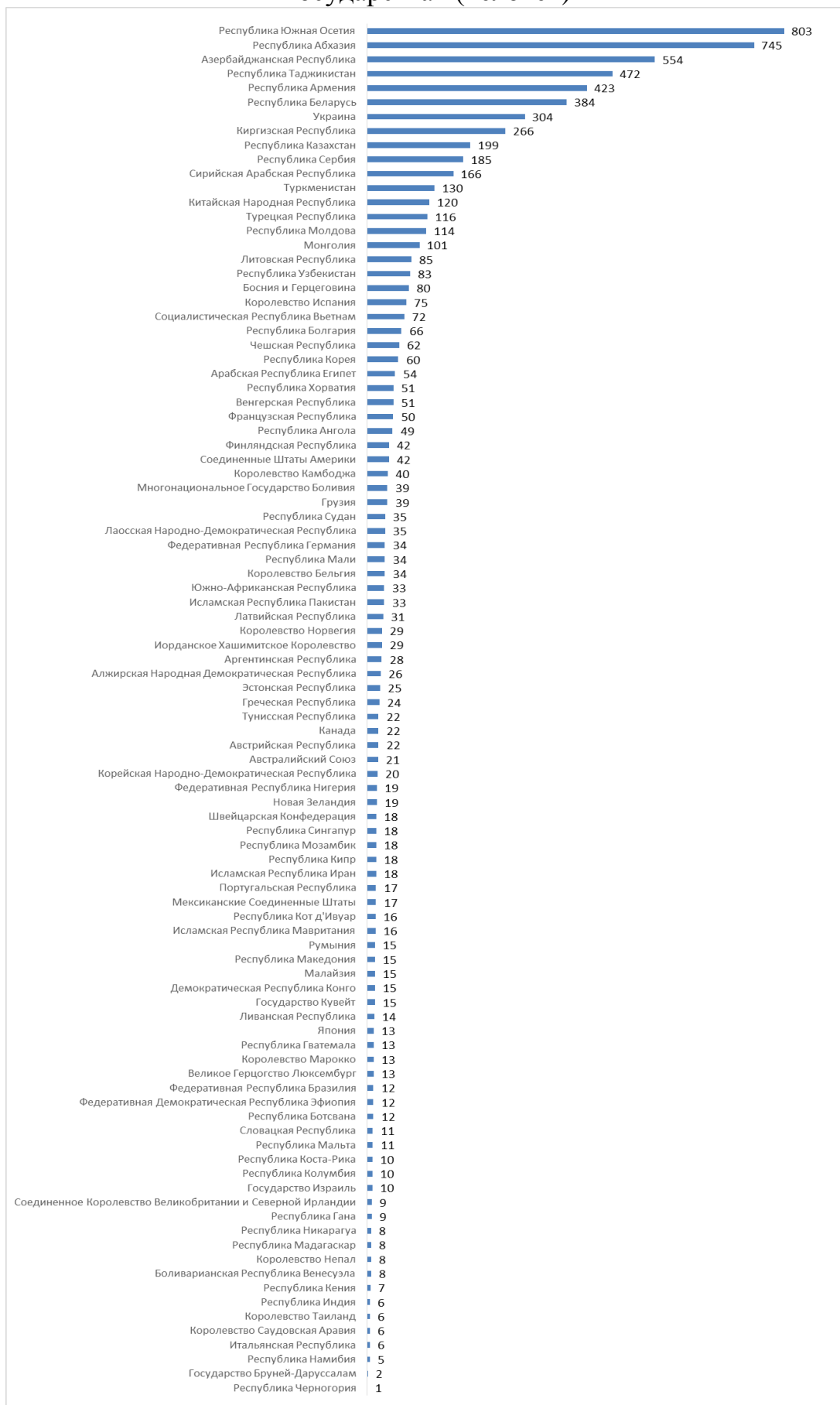
Количество участников Географического диктанта – 2018 в зарубежных государствах (человек)

<b>Государство</b>	<b>Количество участников</b>
Австралийский Союз	21
Австрийская Республика	22
Азербайджанская Республика	554
Алжирская Народная Демократическая Республика	26
Арабская Республика Египет	54
Аргентинская Республика	28
Боливарианская Республика Венесуэла	8
Босния и Герцеговина	80
Великое Герцогство Люксембург	13
Венгерская Республика	51
Государство Бруней-Даруссалам	2
Государство Израиль	10
Государство Кувейт	15
Греческая Республика	24
Грузия	39
Демократическая Республика Конго	15
Иорданское Хашимитское Королевство	29
Исламская Республика Иран	18
Исламская Республика Мавритания	16
Исламская Республика Пакистан	33
Итальянская Республика	6
Канада	22
Киргизская Республика	266
Китайская Народная Республика	120
Корейская Народно-Демократическая Республика	20
Королевство Бельгии	34
Королевство Испания	75
Королевство Камбоджа	40
Королевство Марокко	13
Королевство Непал	8
Королевство Норвегия	29
Королевство Саудовская Аравия	6
Королевство Таиланд	6
Лаосская Народно-Демократическая Республика	35
Латвийская Республика	31
Ливанская Республика	14
Литовская Республика	85
Малайзия	15
Мексиканские Соединенные Штаты	17
Многонациональное Государство Боливия	39
Монголия	101
Новая Зеландия	19

<b>Государство</b>	<b>Количество участников</b>
Португальская Республика	17
Республика Абхазия	745
Республика Ангола	49
Республика Армения	423
Республика Беларусь	384
Республика Болгария	66
Республика Ботсвана	12
Республика Гана	9
Республика Гватемала	13
Республика Индия	6
Республика Казахстан	199
Республика Кения	7
Республика Кипр	18
Республика Колумбия	10
Республика Корея	60
Республика Коста-Рика	10
Республика Кот д'Ивуар	16
Республика Мадагаскар	8
Республика Македония	15
Республика Мали	34
Республика Мальта	11
Республика Мозамбик	18
Республика Молдова	114
Республика Намибия	5
Республика Никарагуа	8
Республика Сербия	185
Республика Сингапур	18
Республика Судан	35
Республика Таджикистан	472
Республика Узбекистан	83
Республика Хорватия	51
Республика Черногория	1
Республика Южная Осетия	803
Румыния	15
Сирийская Арабская Республика	166
Словацкая Республика	11
Соединенное Королевство Великобритании и Северной Ирландии	9
Соединенные Штаты Америки	42
Социалистическая Республика Вьетнам	72
Тунисская Республика	22
Турецкая Республика	116
Туркменистан	130
Украина	304
Федеративная Демократическая Республика Эфиопия	12

<b>Государство</b>	<b>Количество участников</b>
Федеративная Республика Бразилия	12
Федеративная Республика Германия	34
Федеративная Республика Нигерия	19
Финляндская Республика	42
Французская Республика	50
Чешская Республика	62
Швейцарская Конфедерация	18
Эстонская Республика	25
Южно-Африканская Республика	33
Япония	13
итого	7171

## Количество участников Географического диктанта – 2018 в зарубежных государствах (человек)





## Результаты Географического диктанта – 2018 по России

### Вариант 1. Часть 1.

Средний балл	52,5
Минимальный балл	0,0
Максимальный балл	100

	Человек	%
Набрали минимальный балл	870	0,5%
Набрали максимальный балл	1176	0,7%

### Вариант 1. Часть 2

Средний балл	51,8
Минимальный балл	0,0
Максимальный балл	100

	Человек	%
Набрали минимальный балл	4499	2,6%
Набрали максимальный балл	5745	3,4%

### Вариант 2. Часть 1

Средний балл	56,6
Минимальный балл	0,0
Максимальный балл	100

	Человек	%
Набрали минимальный балл	408	0,6%
Набрали максимальный балл	480	0,7%

### Вариант 2. Часть 2

Средний балл	41,3
Минимальный балл	0,0
Максимальный балл	100

	Человек	%
Набрали минимальный балл	3347	4,9%
Набрали максимальный балл	1	0,0%

## Результаты Географического диктанта – 2018 по зарубежным странам

### Вариант 3. Часть 1.

Средний балл	58,3
Минимальный балл	0,0
Максимальный балл	100

	Человек	%
Набрали минимальный балл	41	0,6%
Набрали максимальный балл	48	0,7%

### Вариант 3. Часть 2

Средний балл	46,5
Минимальный балл	0,0
Максимальный балл	100

	Человек	%
Набрали минимальный балл	241	3,4%
Набрали максимальный балл	40	0,6%

## РЕЗУЛЬТАТЫ ОЧНЫХ УЧАСТНИКОВ ДИКТАНТА – 2018



**56**

средний балл  
за первую часть  
диктанта,  
в том числе



**47,7**

средний балл  
за вторую часть  
диктанта,  
в том числе

**53,7**  
в России

**48,8**  
в России



**52,5**  
1 вариант



**51,8**  
1 вариант

**56,6**  
2 вариант

**41,3**  
2 вариант



**58,3**  
за рубежом  
(3 вариант)



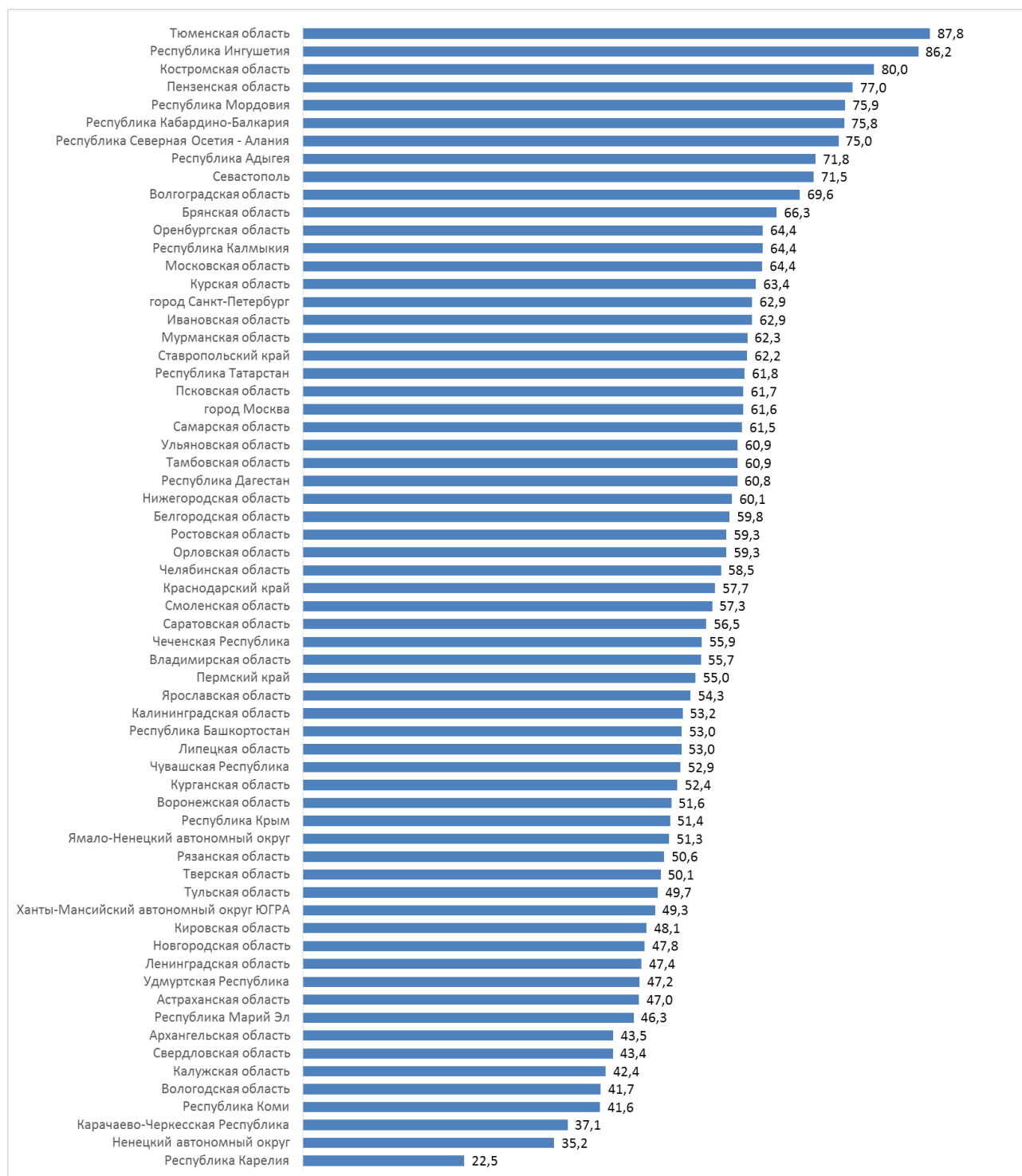
**46,5**  
за рубежом  
(3 вариант)

## Доля правильных ответов на вопросы Географического диктанта – 2018, 1 вариант

### ЧАСТЬ 1

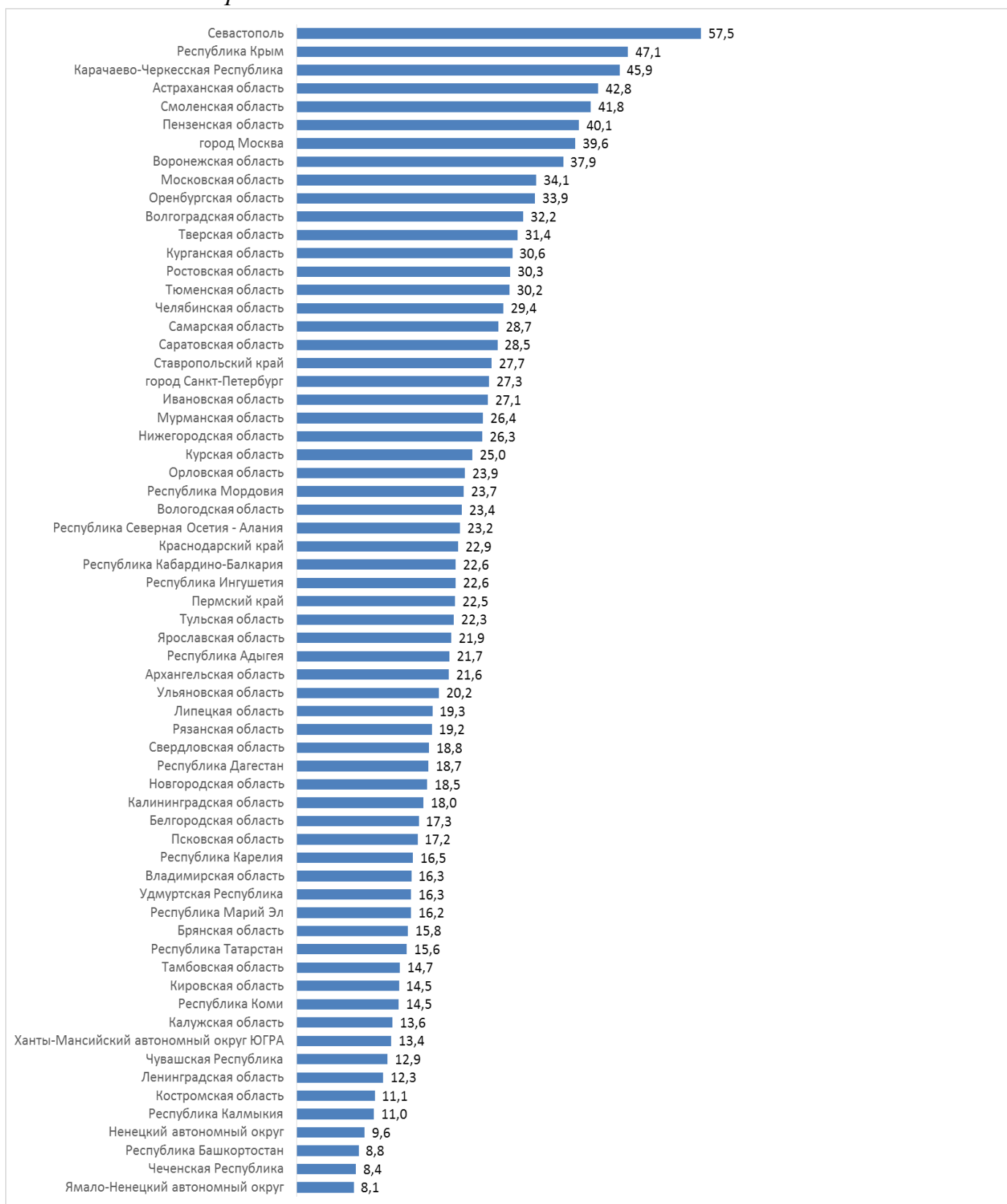
1. Появление именно такого названия словарь Брокгауза и Ефрона объясняет тем, что на обложке этого сборника обычно изображался титан, держащий на плечах земной шар. Как мы называем такое издание?

*Ответ: атлас*



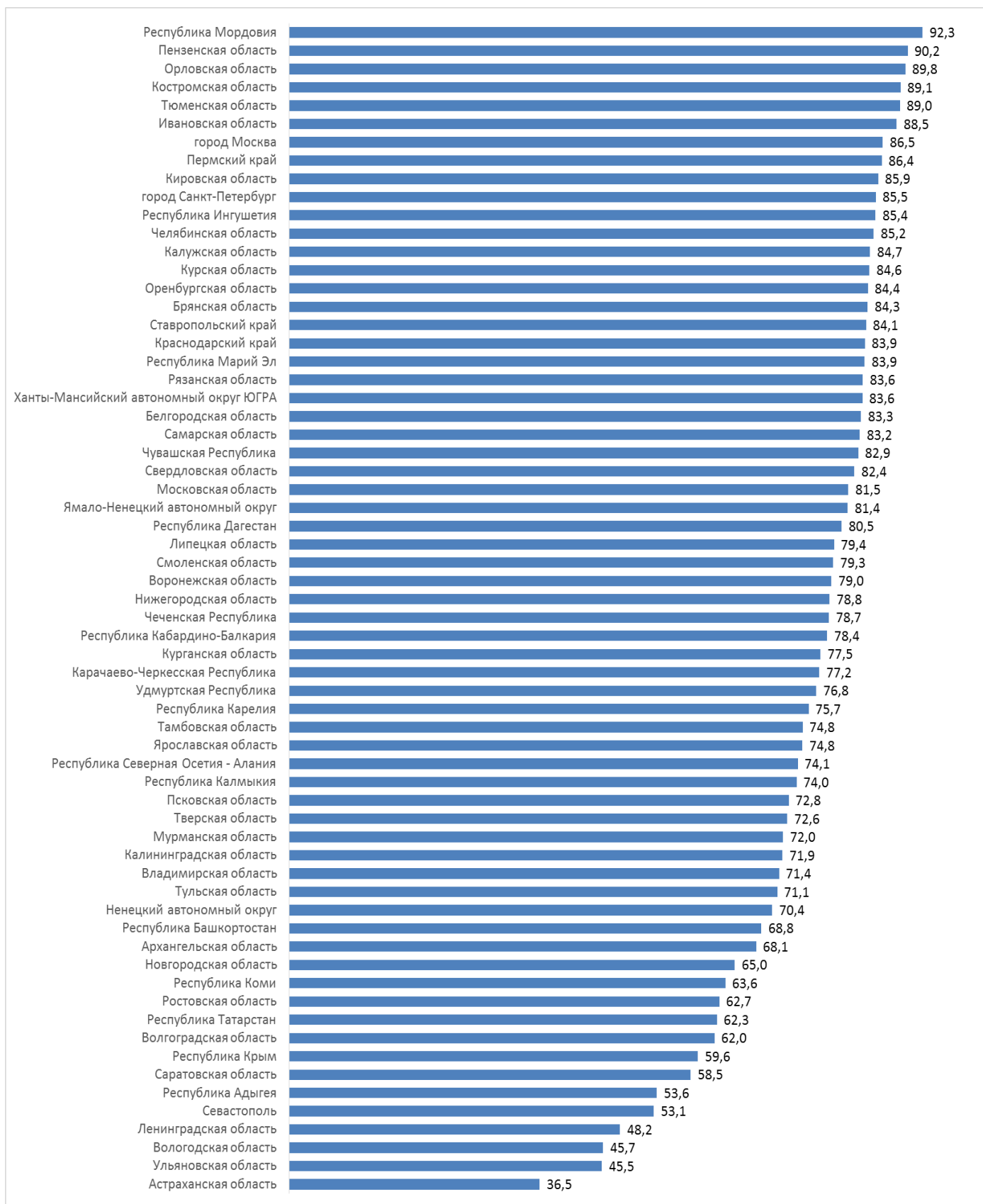
2. На протяжении веков в районе строительства Крымского моста с Чёрным морем это происходило не один раз, впрочем, довольно редко. Последнее из таких редких для него событий произошло в 2012 году. Назовите одним словом, что же случилось с морем.

*Ответ: замёрзло/ заледенело*



### 3. Перед вами условные обозначения нескольких полезных ископаемых. Какой буквой отмечены марганцевые руды?

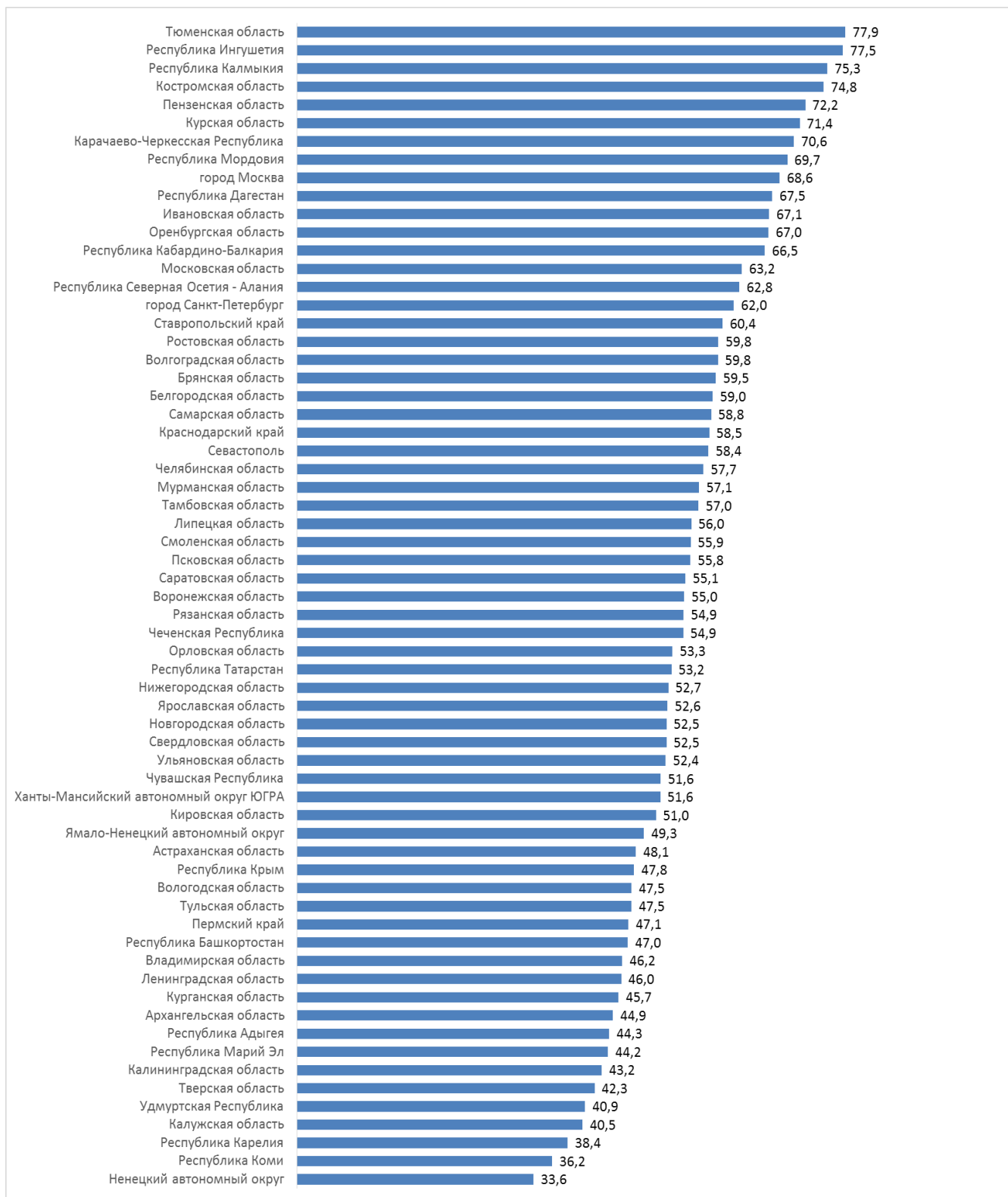
Ответ: Г



4. 1969 году норвежский путешественник Тур Хейердал пригласил к участию в экспедиции на папирусной лодке «Ра» нашего соотечественника, члена Всесоюзного географического общества Юрия Сенкевича. А ещё до этой экспедиции Сенкевич побывал в Антарктиде и участвовал в подготовке полётов в космос. На какую должность был приглашён Юрий Александрович?

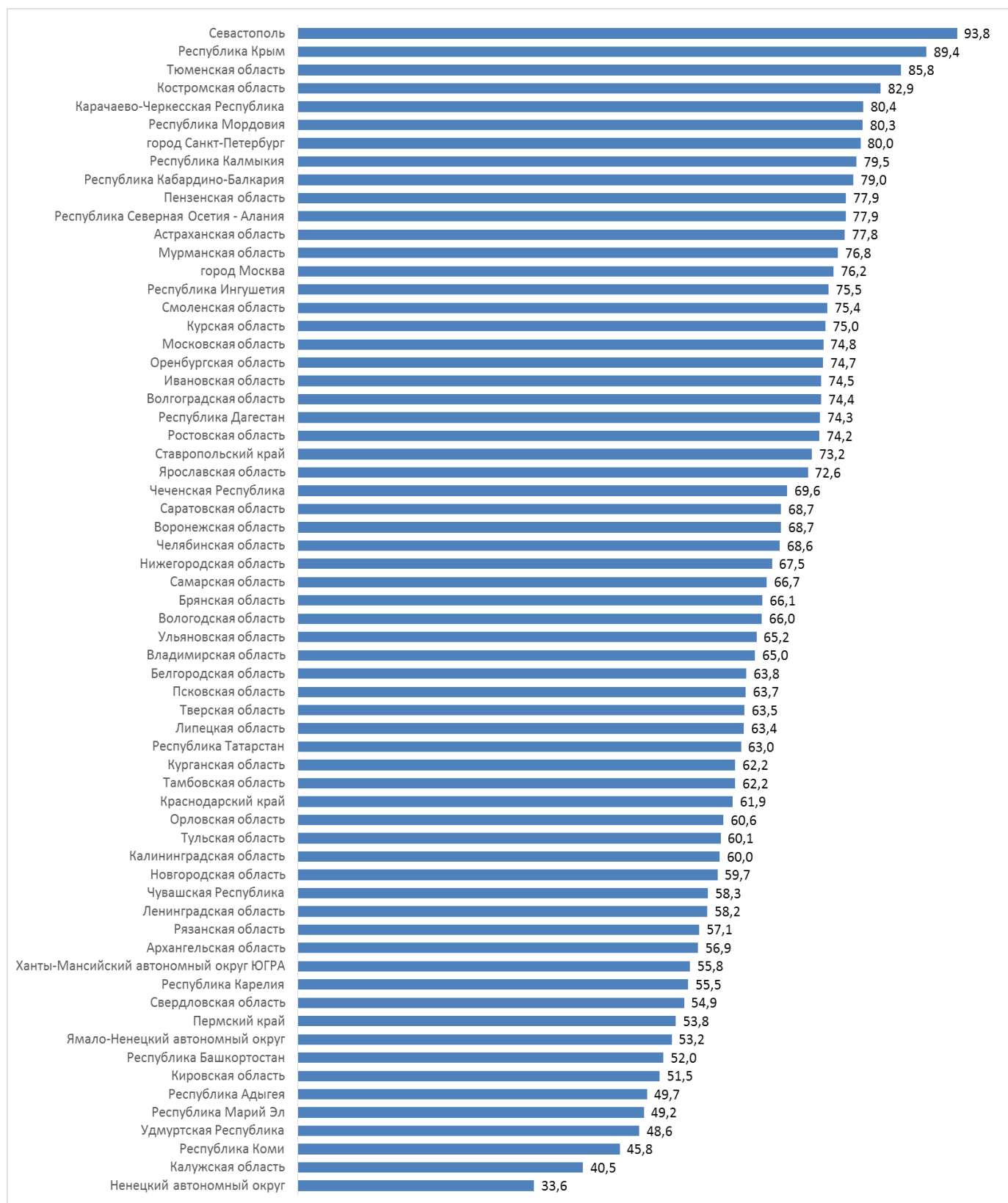
*А) кок; Б) антрополог; В) врач; Г) штурман.*

*Ответ: В*



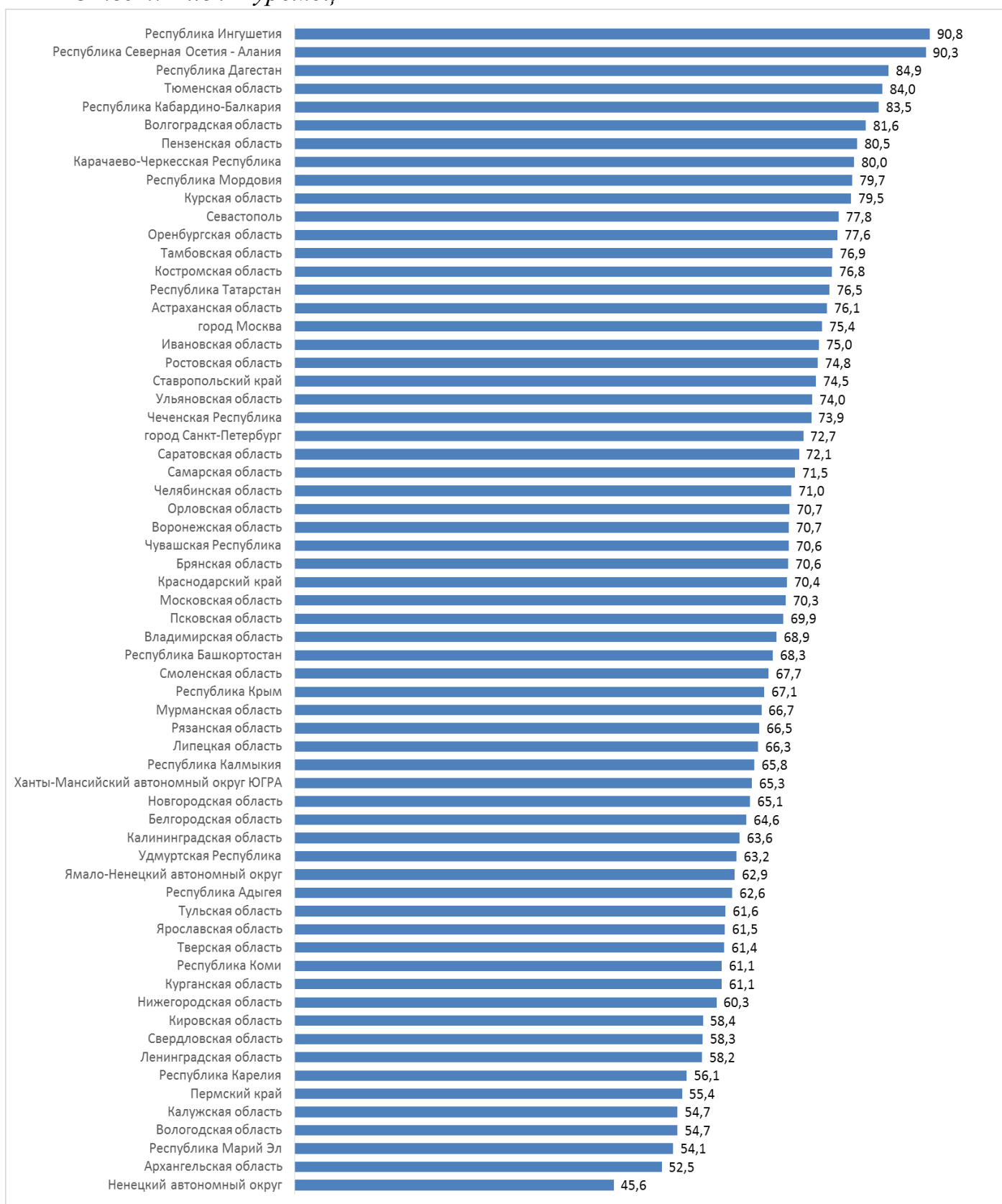
5. На этой картине Петра Верещагина, помимо красивейшей бухты, видна и Константиновская батарея, отреставрированная Русским географическим обществом и открывшаяся в 2017 году для посетителей. Какой город, символ доблести и славы, лежит у подножия холма, с которого написана картина?

*Ответ: Севастополь*



6. На Курильском острове Итуруп находится один из самых высоких водопадов России: высота падения воды – 141 метр. Именем какого былинного богатыря назван этот водопад?

*Ответ: Илья Муромец*

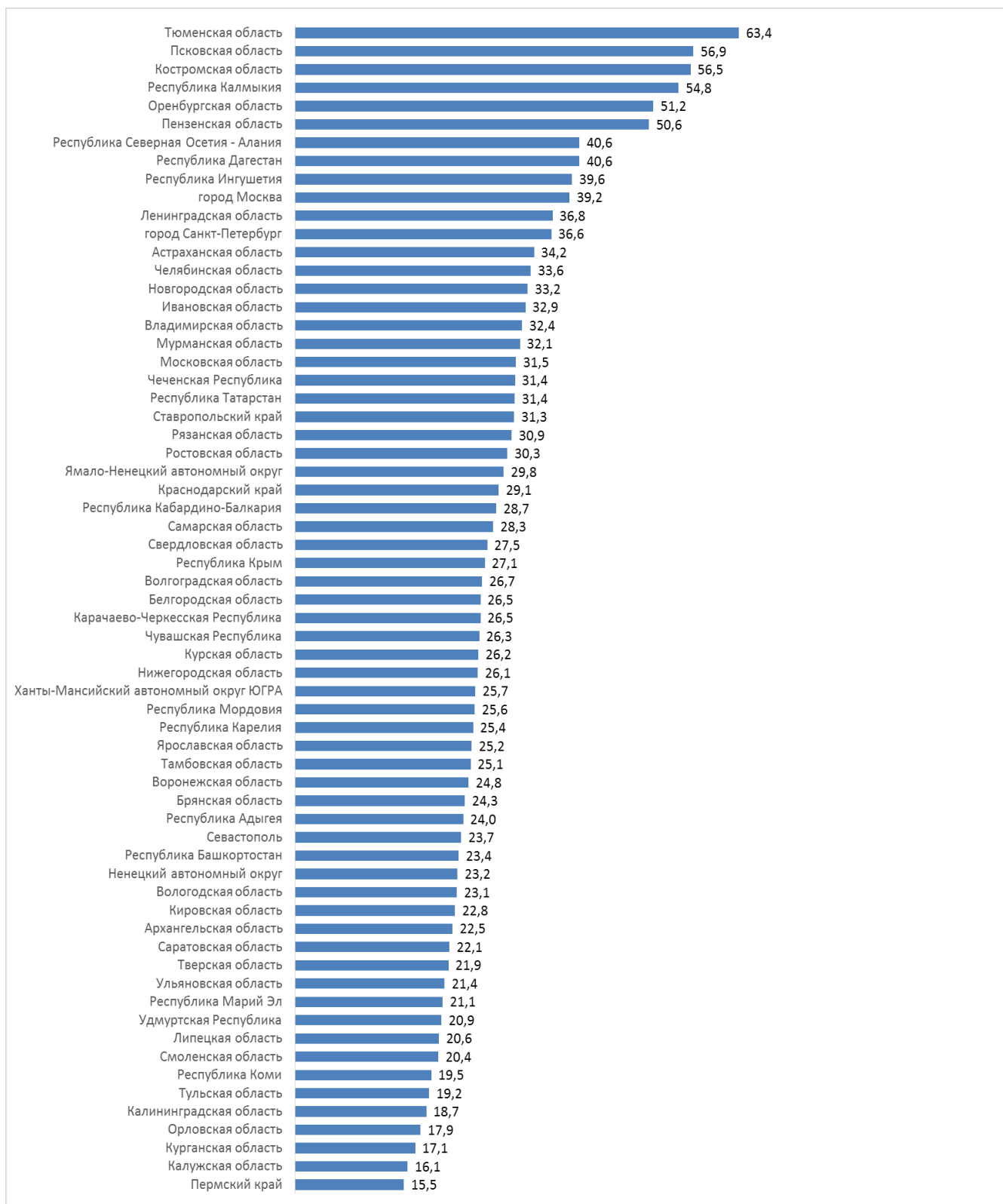




## 7. В каком российском озере не водится нерпа?

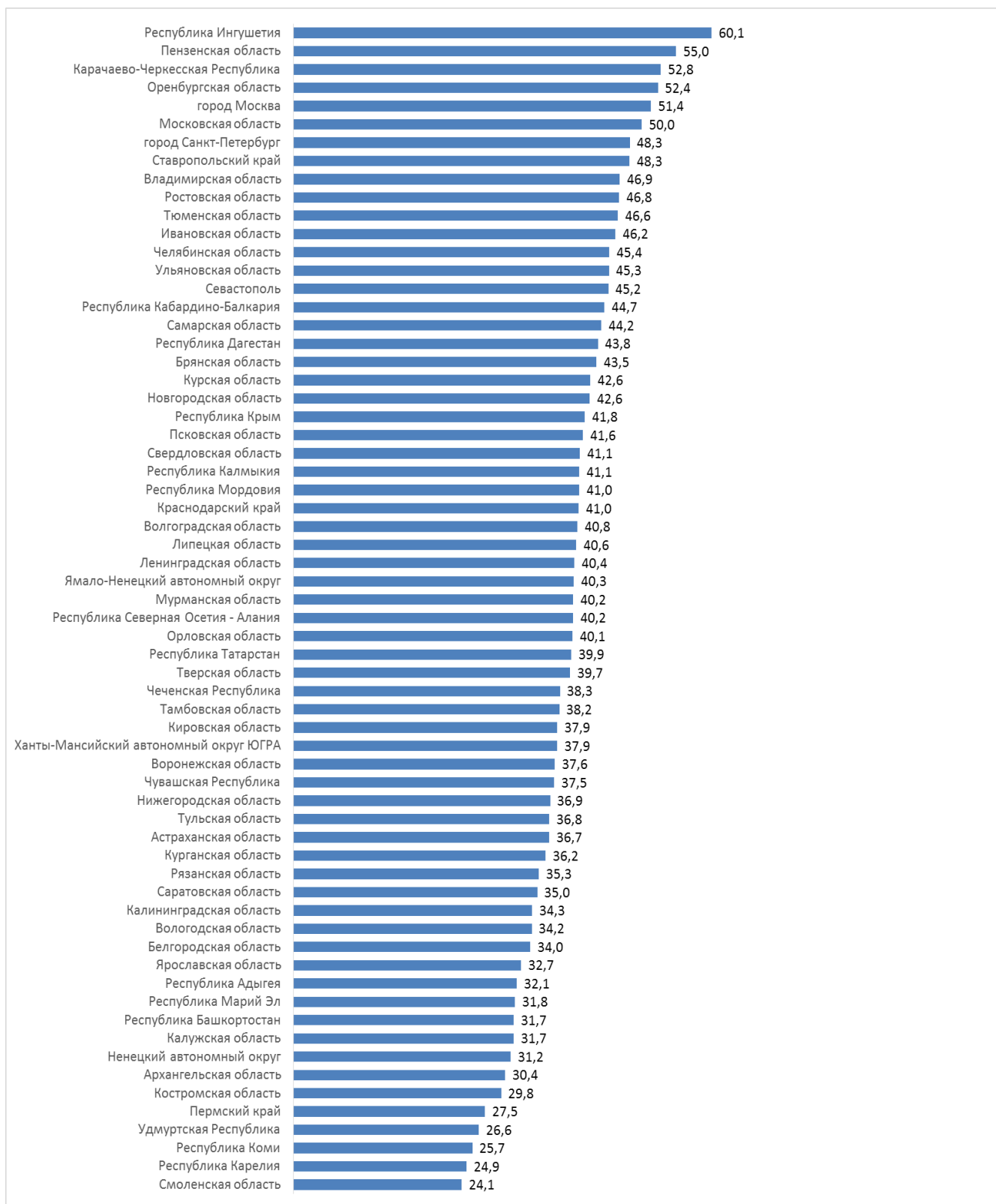
А) Ладожское; Б) Чудское; В) Байкал; Г) Каспийское море.

Ответ: Б



8. Посмотрите на эти изображения и найдите среди них озеро Ужин, что на Валдае.

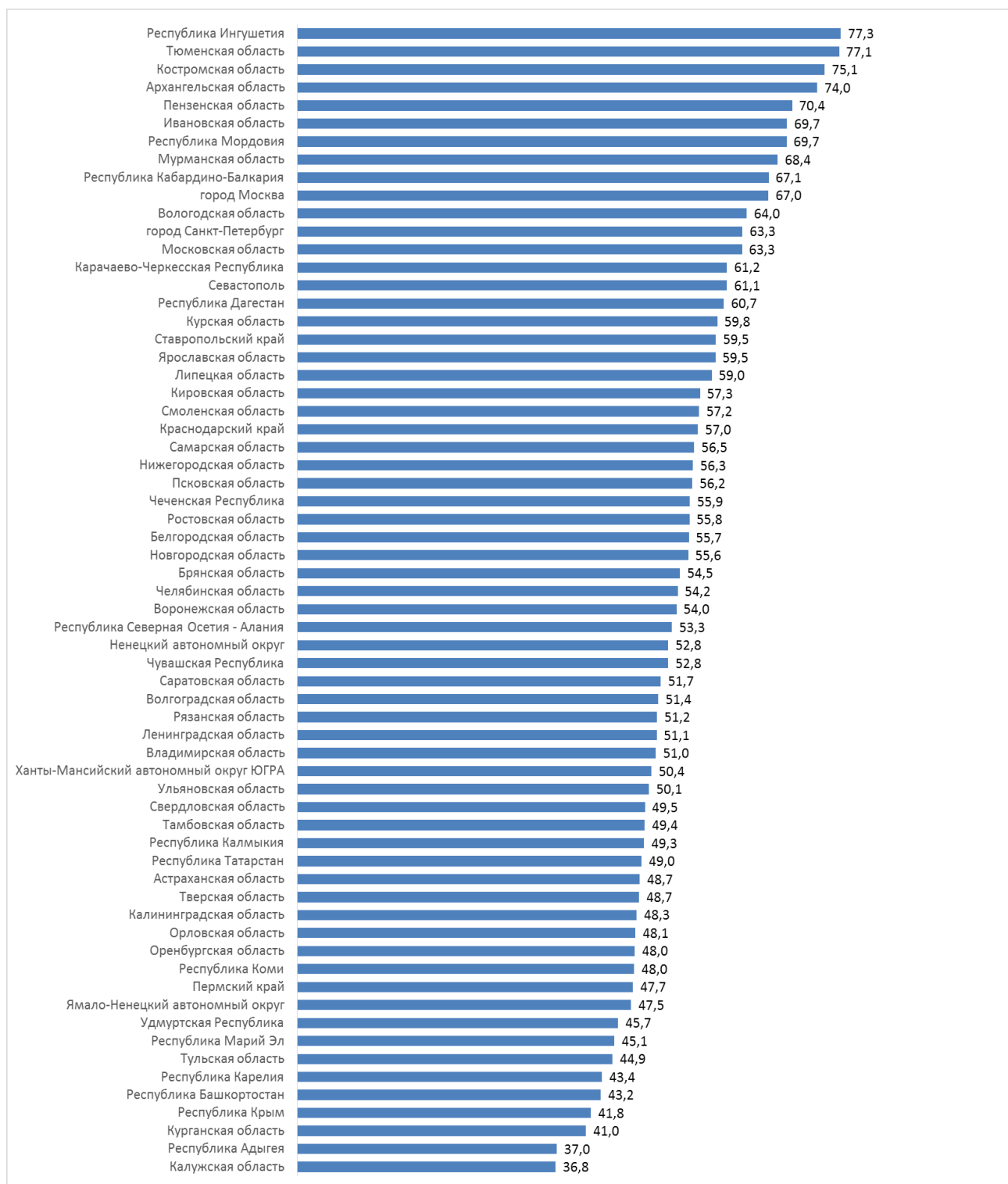
Ответ: А



9. В Устюжском летописном своде об этой реке записано: «...и соединяющаяся Юг река с Сухоною рекою вкупе приемлют иное проименование..., потому что слившиеся две реки, расширяющиеся пространством великим, принявши в себя великую реку Вычегду, пространнейши начинают течь в великое море-окиян, в Соловецкую пучину». О какой реке, протекающей по территории Архангельской области, идёт речь?

А) Амур; Б) Индигирка; В) Северная Двина; Г) Печора.

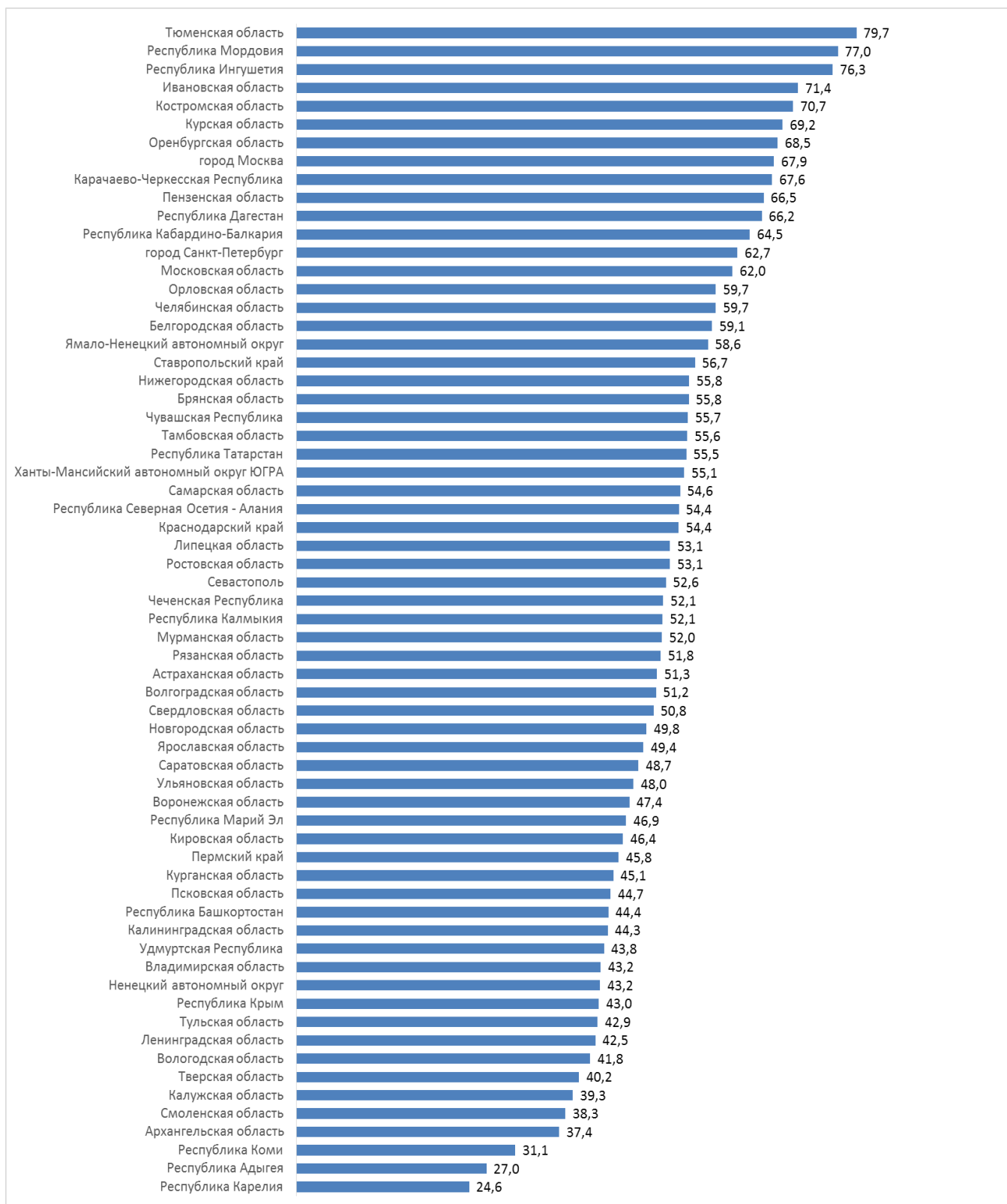
Ответ: В



10. Александр Сергеевич Пушкин в стихотворении «Я памятник себе воздвиг нерукотворный...» писал, что о нём будут помнить и гордый внук славян, и финн, и тунгус, и калмык. А как сейчас называется народ, который во времена жизни поэта именовали тунгусами?

А) мордва; Б) эвенки; В) татары; Г) чукчи.

Ответ: Б

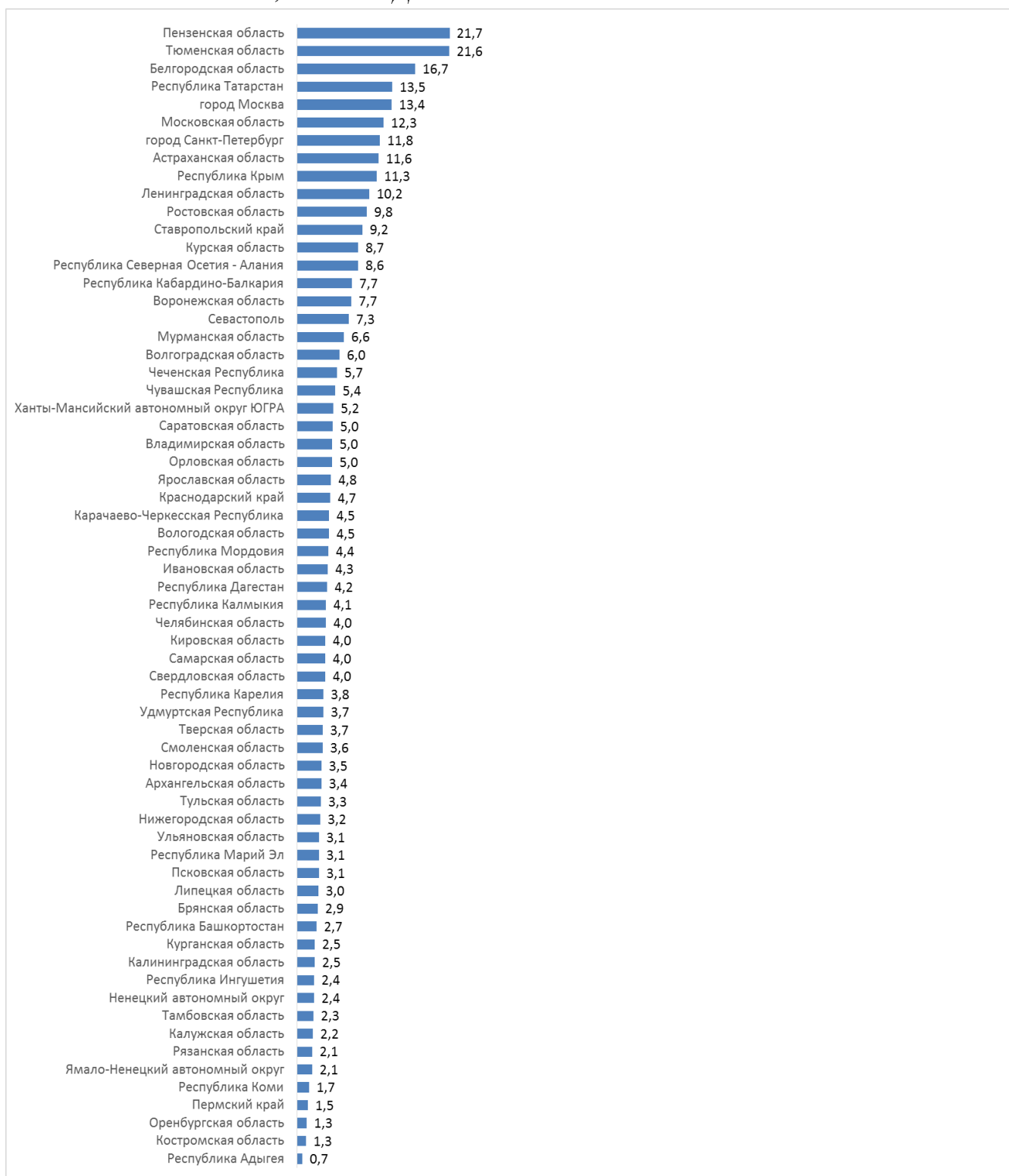


11. Перед вами список населённых пунктов, названия которых состоят из двух слов:

А) Свет; Б) Ладога; В) Оскол; Г) Крым; Д) Уренгой.

Некоторые из них имеют в названии слово «Старый» или «Старая» (1), некоторые – «Новый» или «Новая» (2). Распределите населённые пункты по двум спискам (помните, что название может быть в двух списках одновременно).

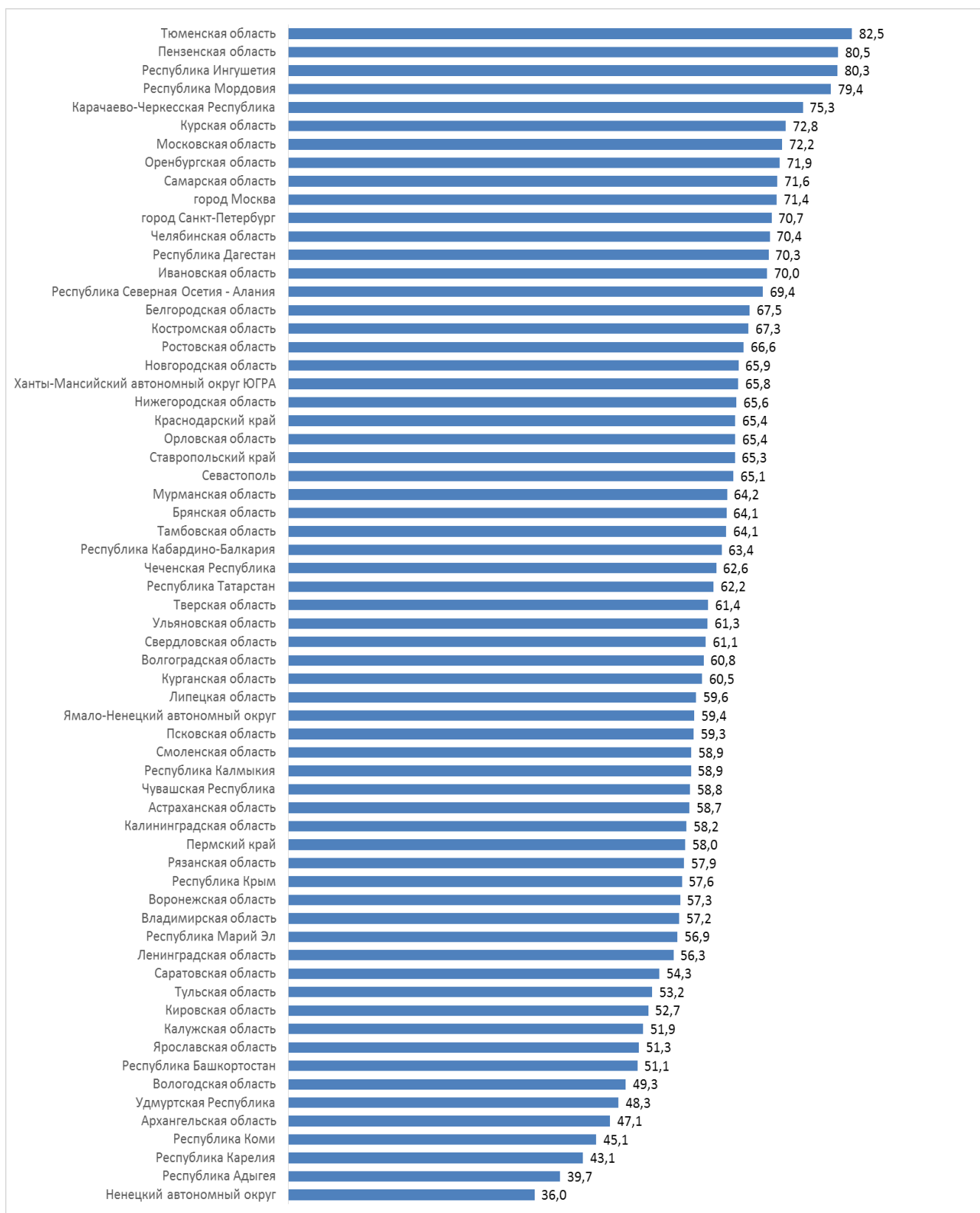
Ответ: 1: Б В Г; 2: А Б В Д



12. Какая страна в 1974 году ввела в эксплуатацию построенную с участием Советского Союза свою первую атомную электростанцию «Козлодуй»?

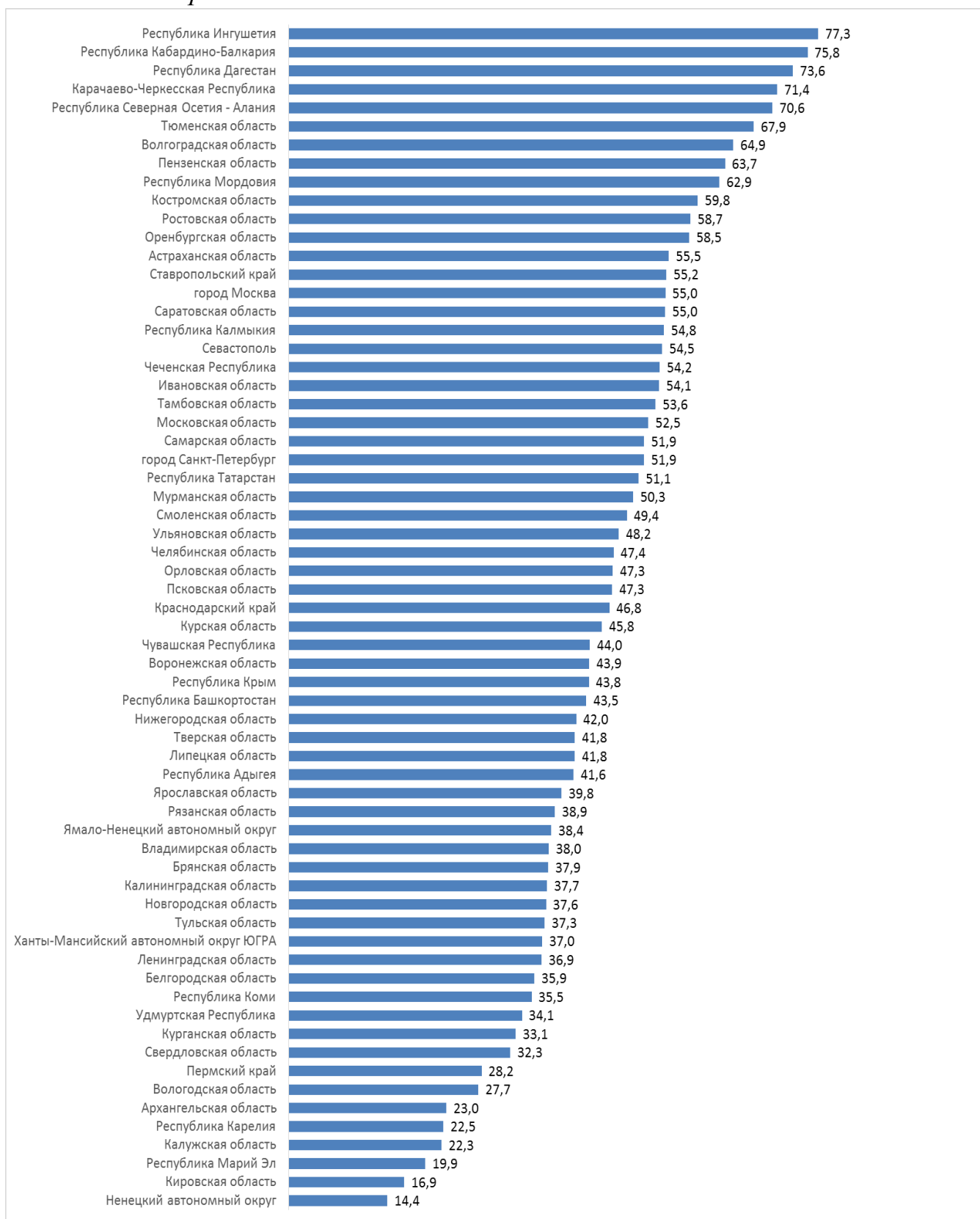
А) Чехия; Б) Норвегия; В) Болгария; Г) Франция.

Ответ: В



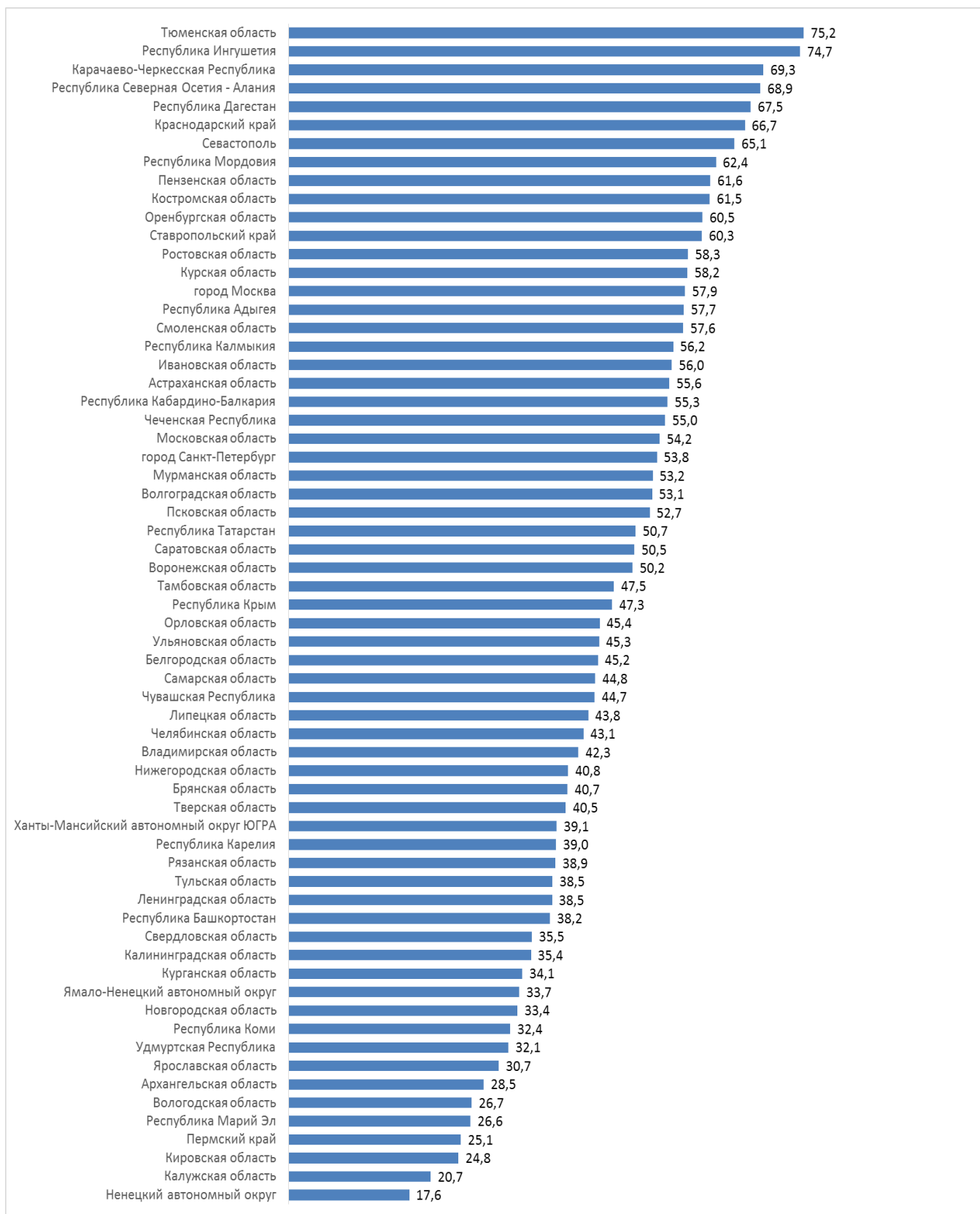
13. Этот русский офицер, писатель и действительный член Императорского Русского географического общества изучал Дальний Восток. Его другом и проводником в экспедициях был нанаяц Дерсу Узала. Назовите фамилию исследователя.

*Ответ: Арсеньев*



## 14. На какой полуостров отправлялся в XI веке человек, желавший попасть в Тмутаракань?

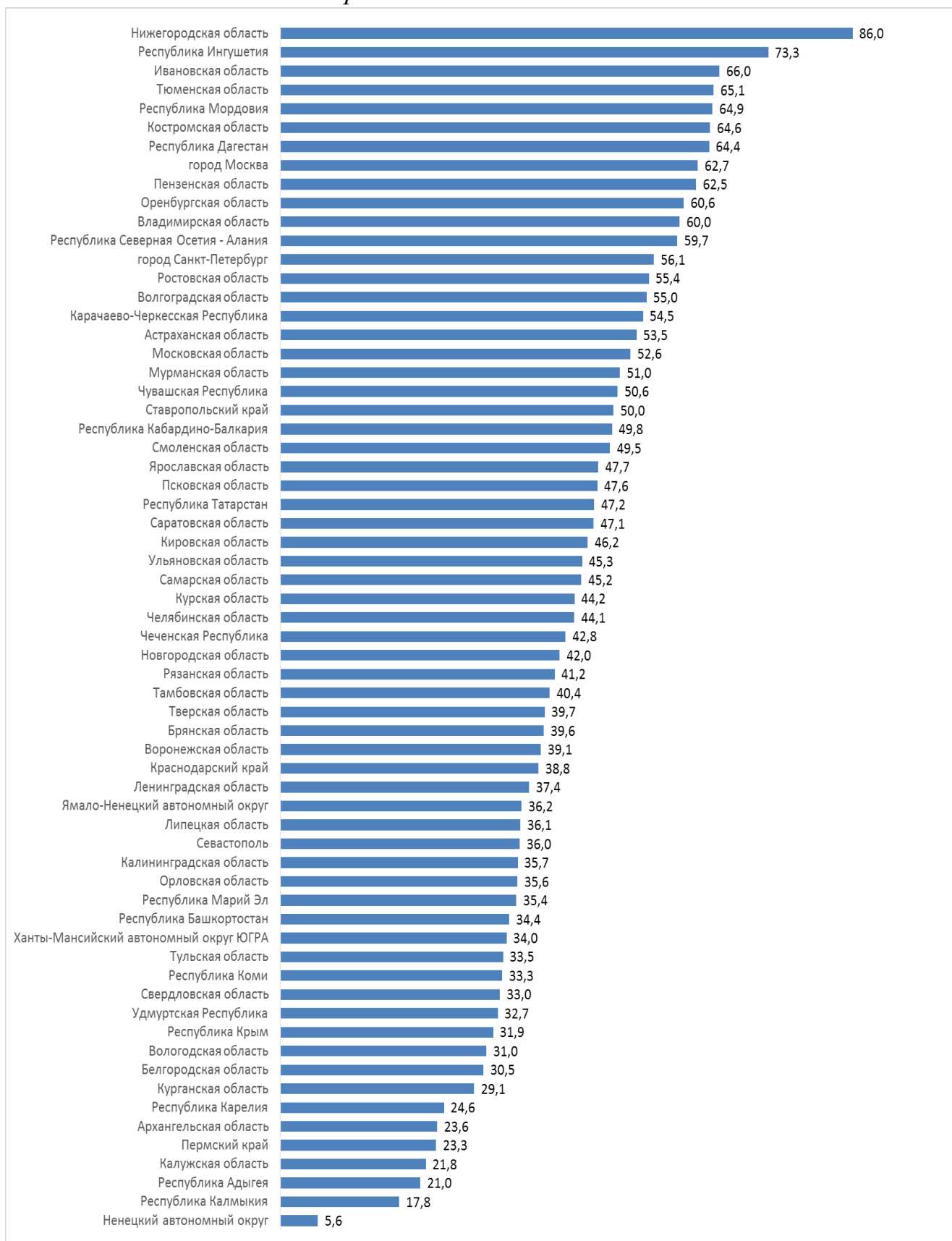
*Ответ: Таманский*





15. В каком российском городе в числе станций метрополитена есть «Чкаловская», «Автозаводская», «Стрелка» и «Буревестник»?

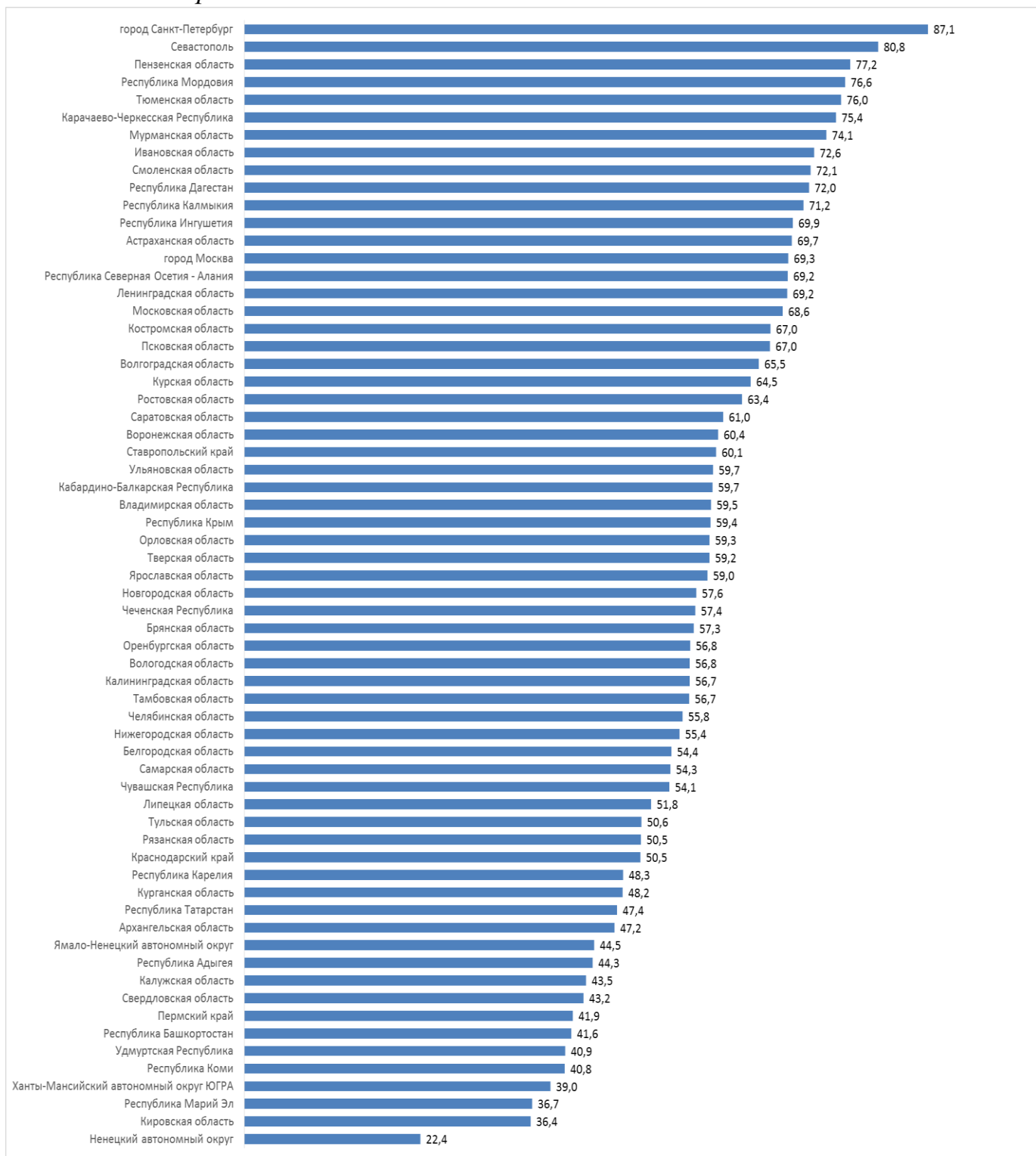
Ответ: Нижний Новгород



## ЧАСТЬ 2

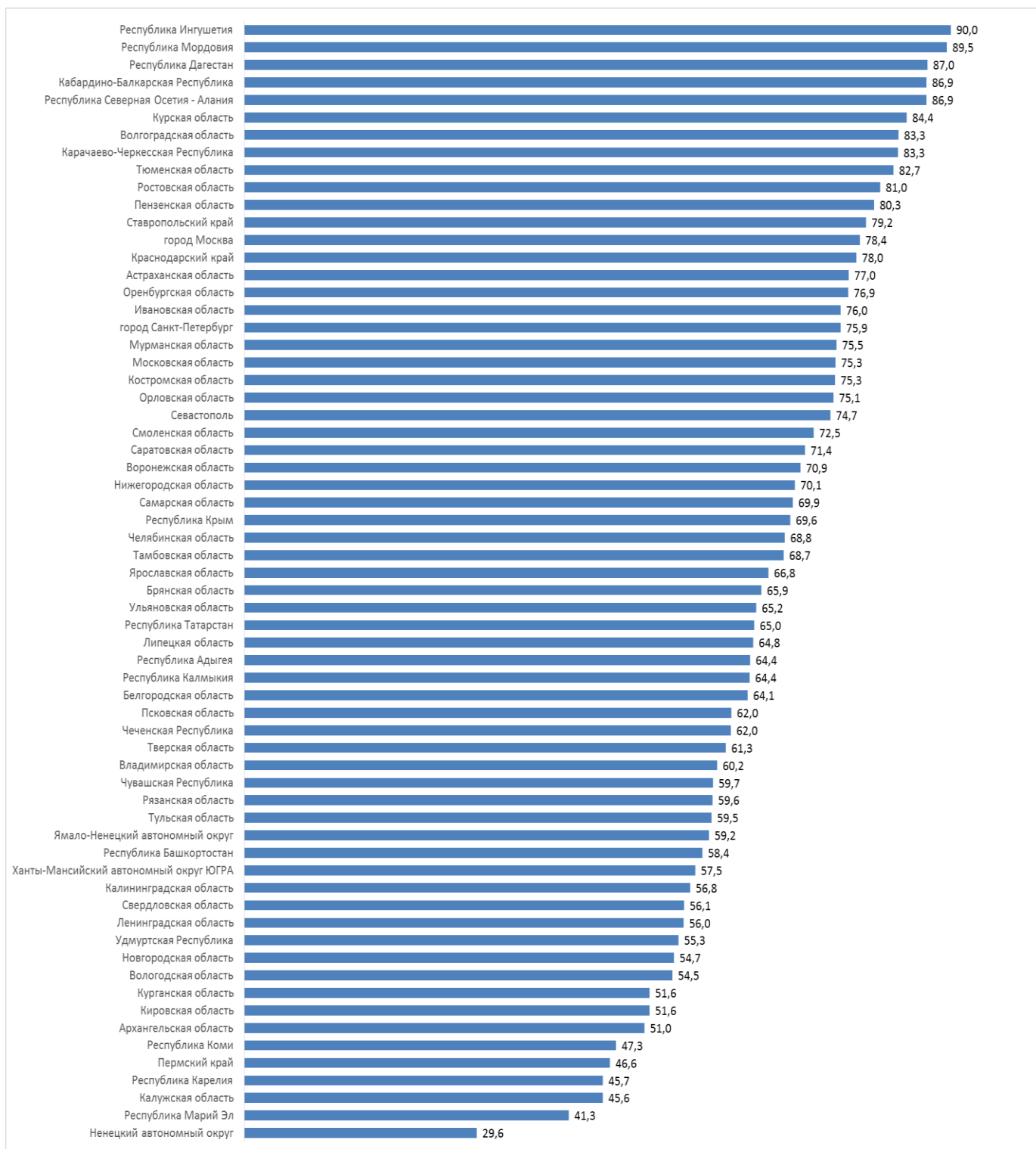
16. Крепость на острове Котлин была заложена Петром I для защиты Северной столицы России. Сейчас это город и именно там находится рейка с горизонтальной чертой, принятой в России за нулевую отметку, относительно которой отсчитываются высоты в нашей стране. О каком городе идёт речь?

*Ответ: Кронштадт*



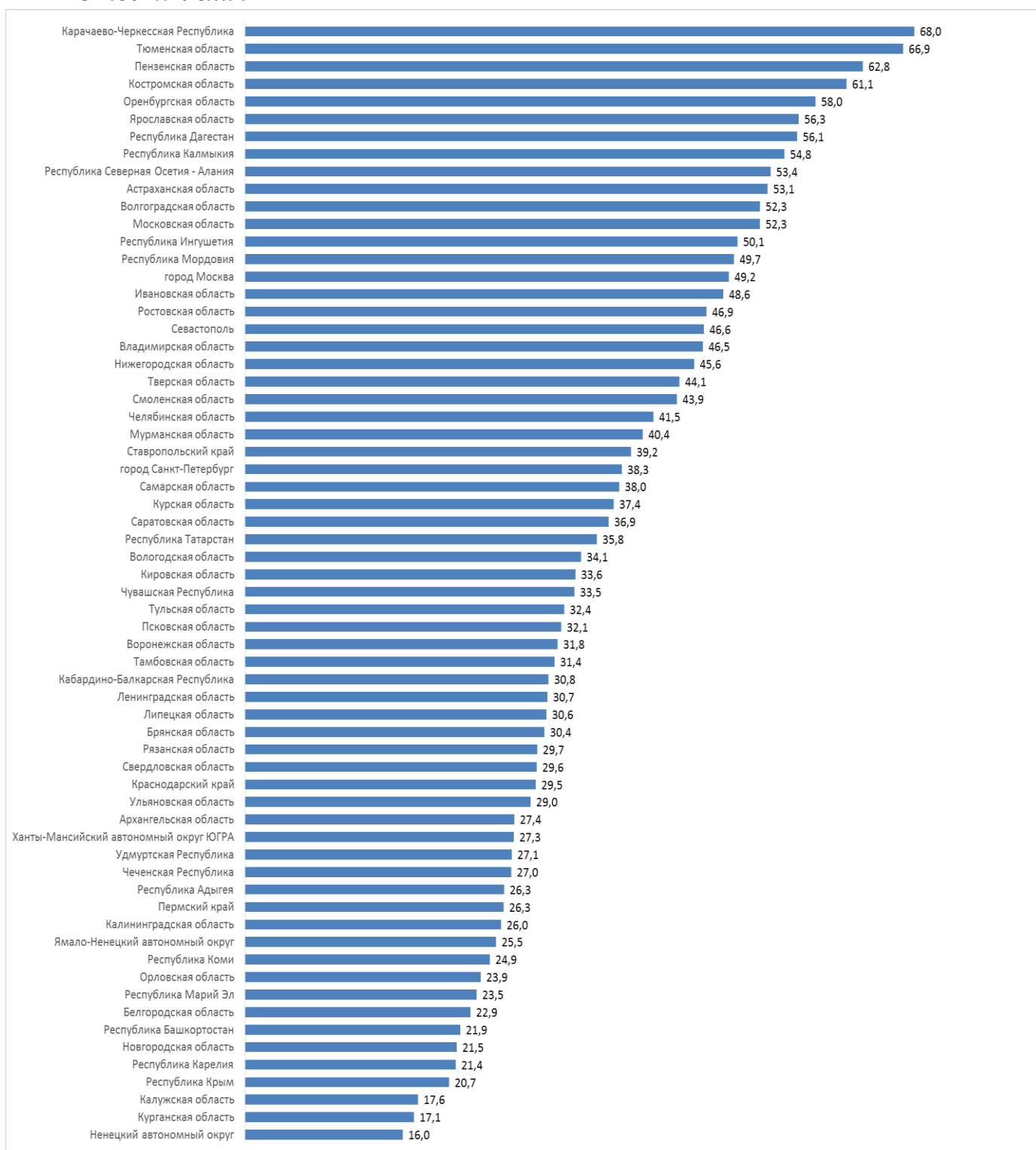
17. В 1931 году уникальная реликтовая тисо-самшитовая роща в Хосте была объявлена заповедной. Микрорайоном какого города является Хоста?

*Ответ: Сочи*



18. Этот древний волжский город возник там, где река изгибается почти под прямым углом. Отсюда, по одной из версий, и название города. Как называется этот город?

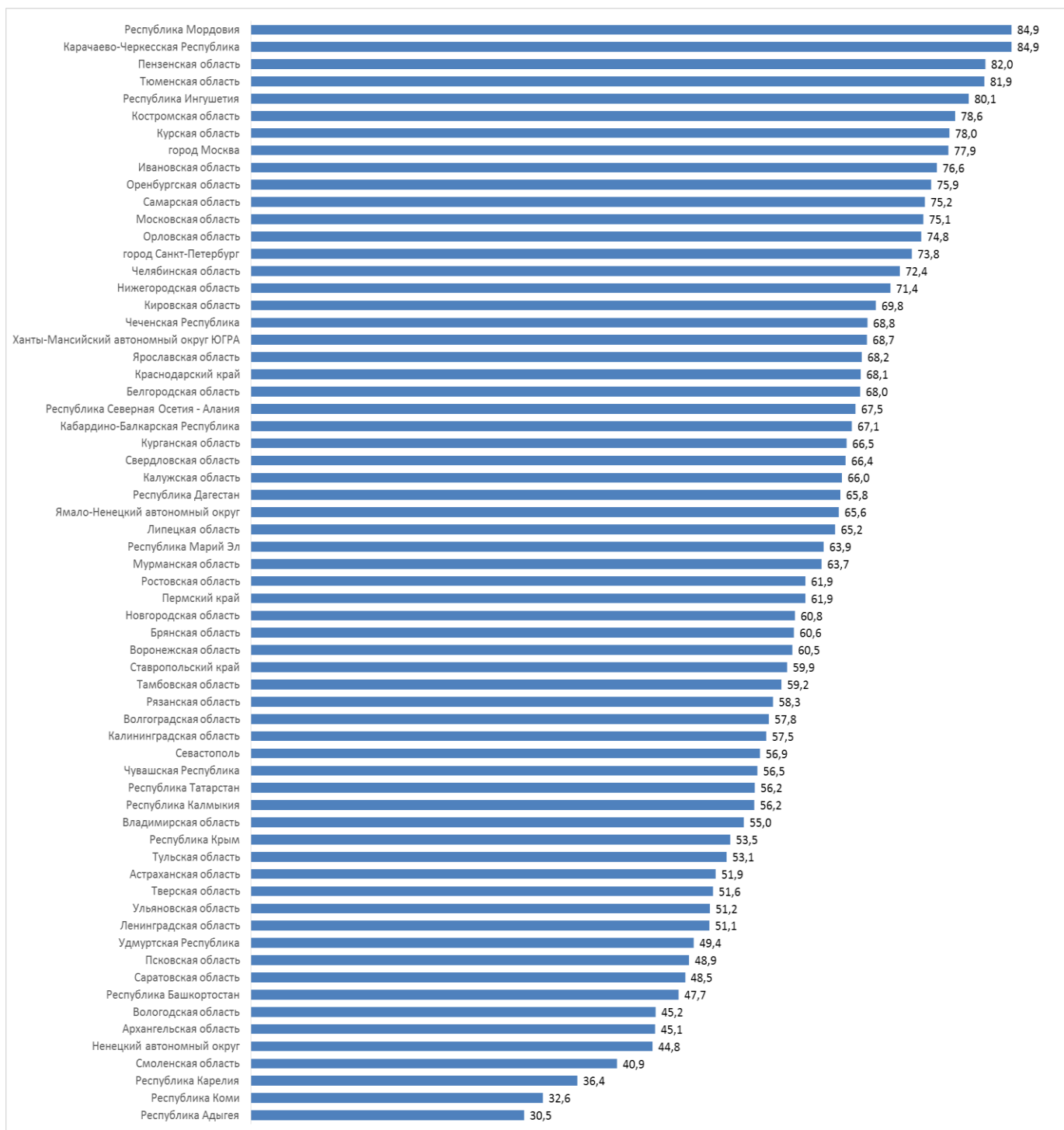
*Ответ: Уglich*



19. Это название объединяет две независимые горные системы – восточную и западную. Высочайшая точка восточной называется Мунку-Сардык, на западе самая высокая – Кызыл-Тайга, их высота более 3000 метров. Как же называются эти горы?

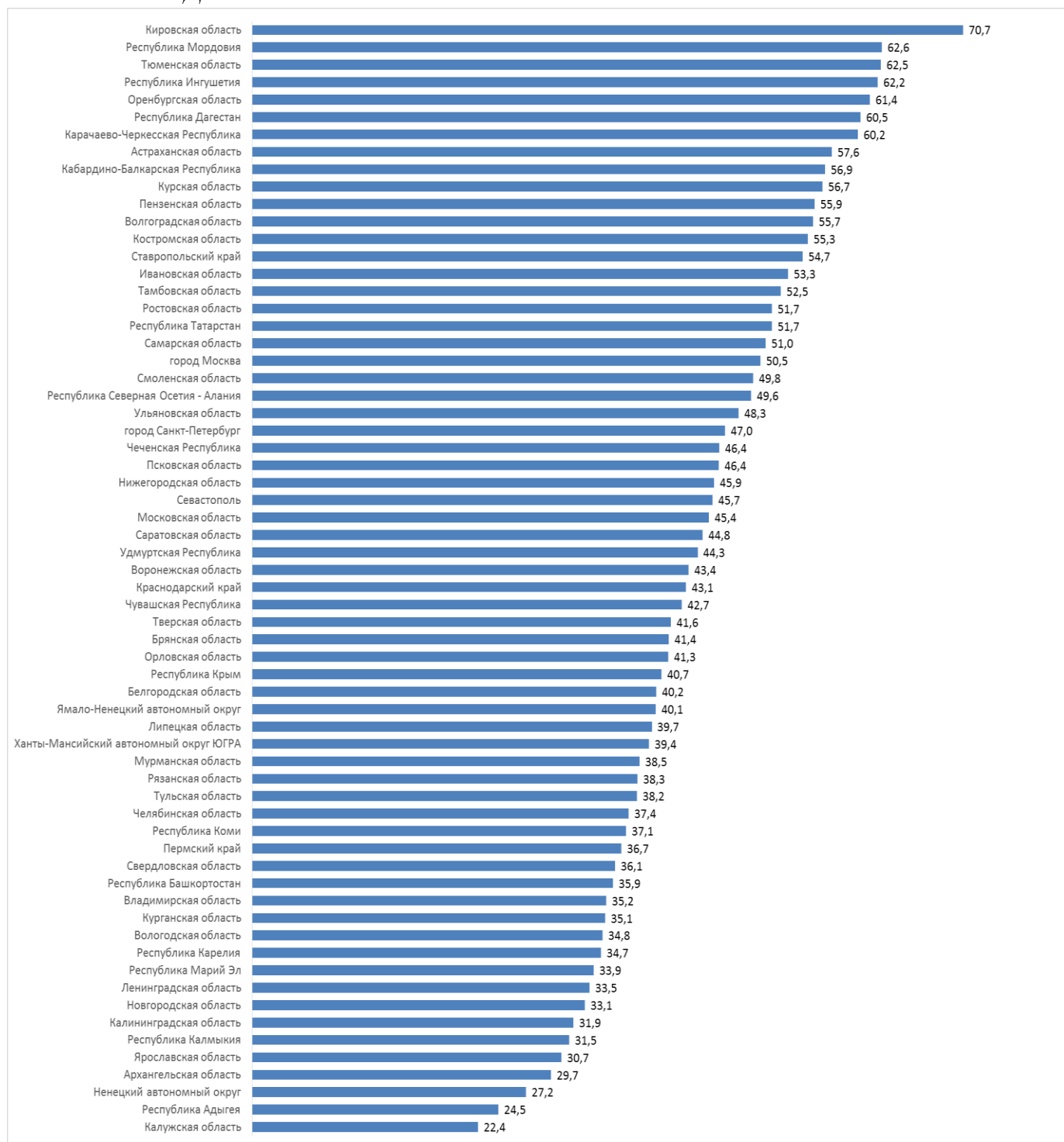
А) Верхоянский хребет; Б) Саяны; В) Сихотэ-Алинь; Г) Хребет Черского.

Ответ: Б



20. Раньше это была слобода на берегу реки Вятки. Теперь – исторический район города Кирова. На рисунке вы видите скульптурную группу «Семья», установленную в этом месте. Она выполнена по канонам одного из самых известных художественных промыслов, возникшего именно здесь. Промысел назван по имени слободы. Как называется слобода?

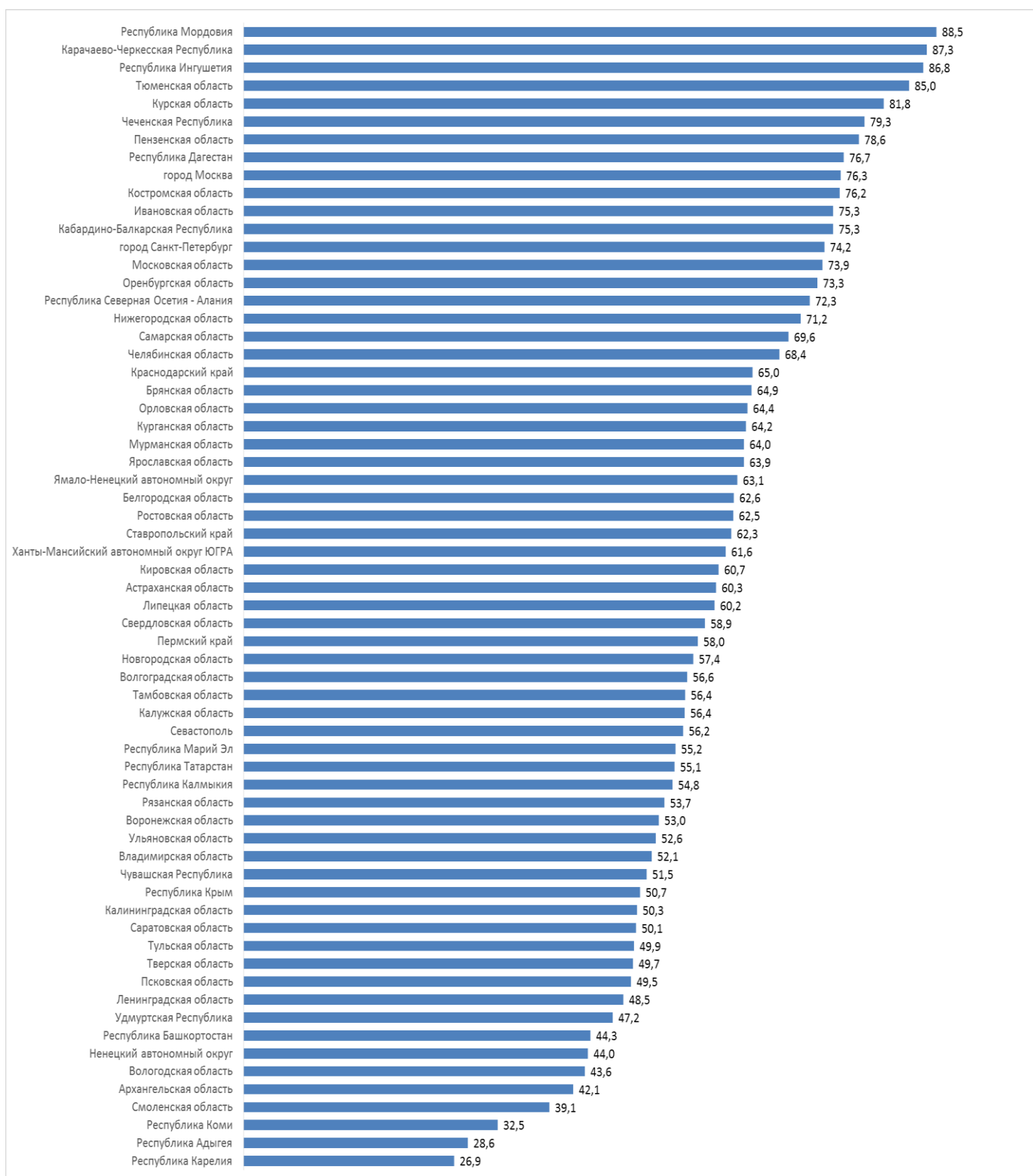
*Ответ: Дымково*



21. На памятной монете Банка России вы видите боевую башню – часть комплекса «Вовнушки», построенного ещё в Средние века. На территории какой республики Российской Федерации находятся «Вовнушки»? (см. рис. 5)

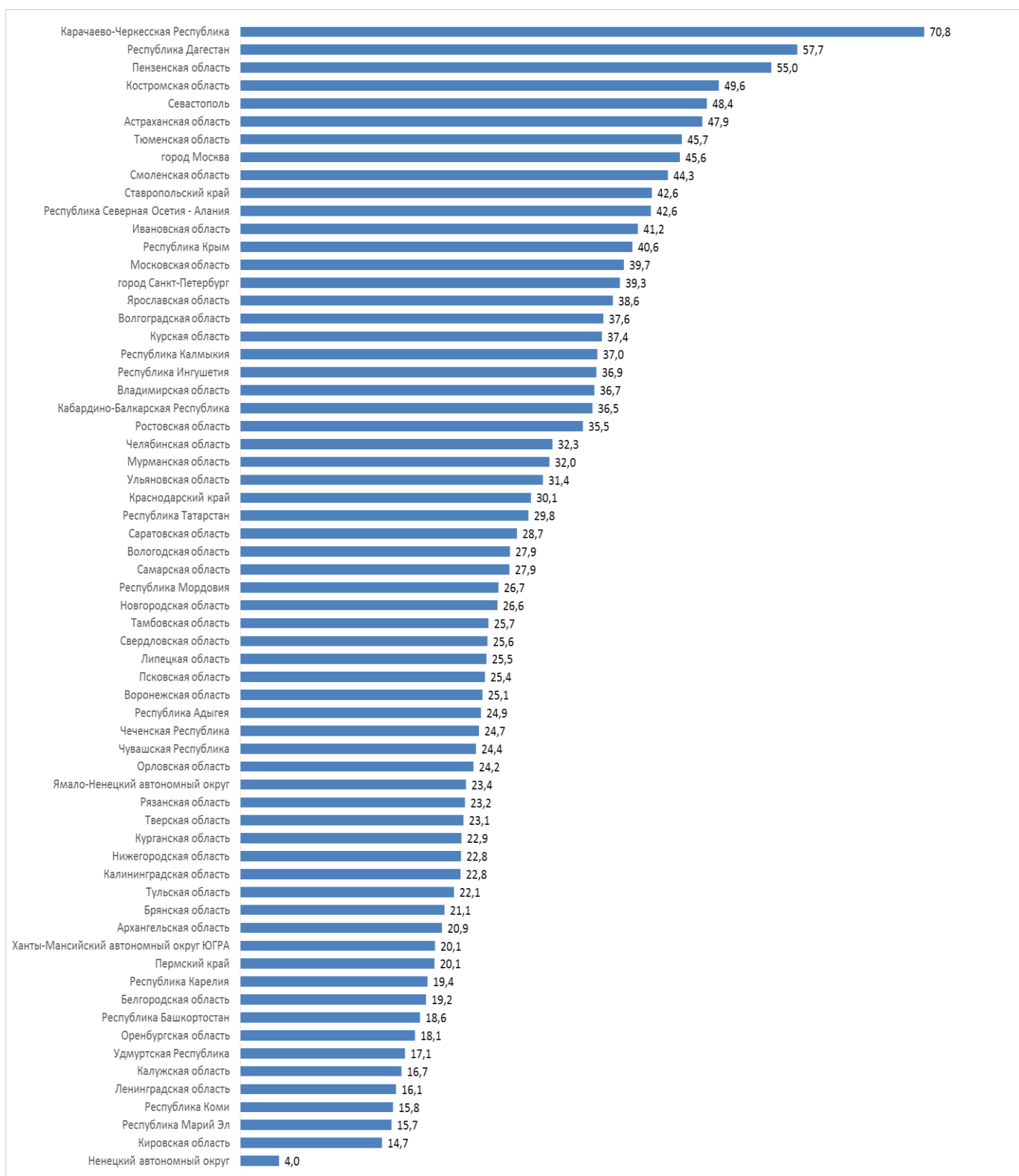
*А) Ингушетия; Б) Алтай; В) Мордовия; Г) Тыва.*

*Ответ: А*



22. Перед вами таблица, составленная для горного села Архыз в Карачаево-Черкесии, где расположена Специальная астрофизическая обсерватория РАН. Назовите тремя словами, что обозначают числа, соответствующие каждому месяцу и всему году?

*Ответ: количество солнечных дней/ количество ясных дней*

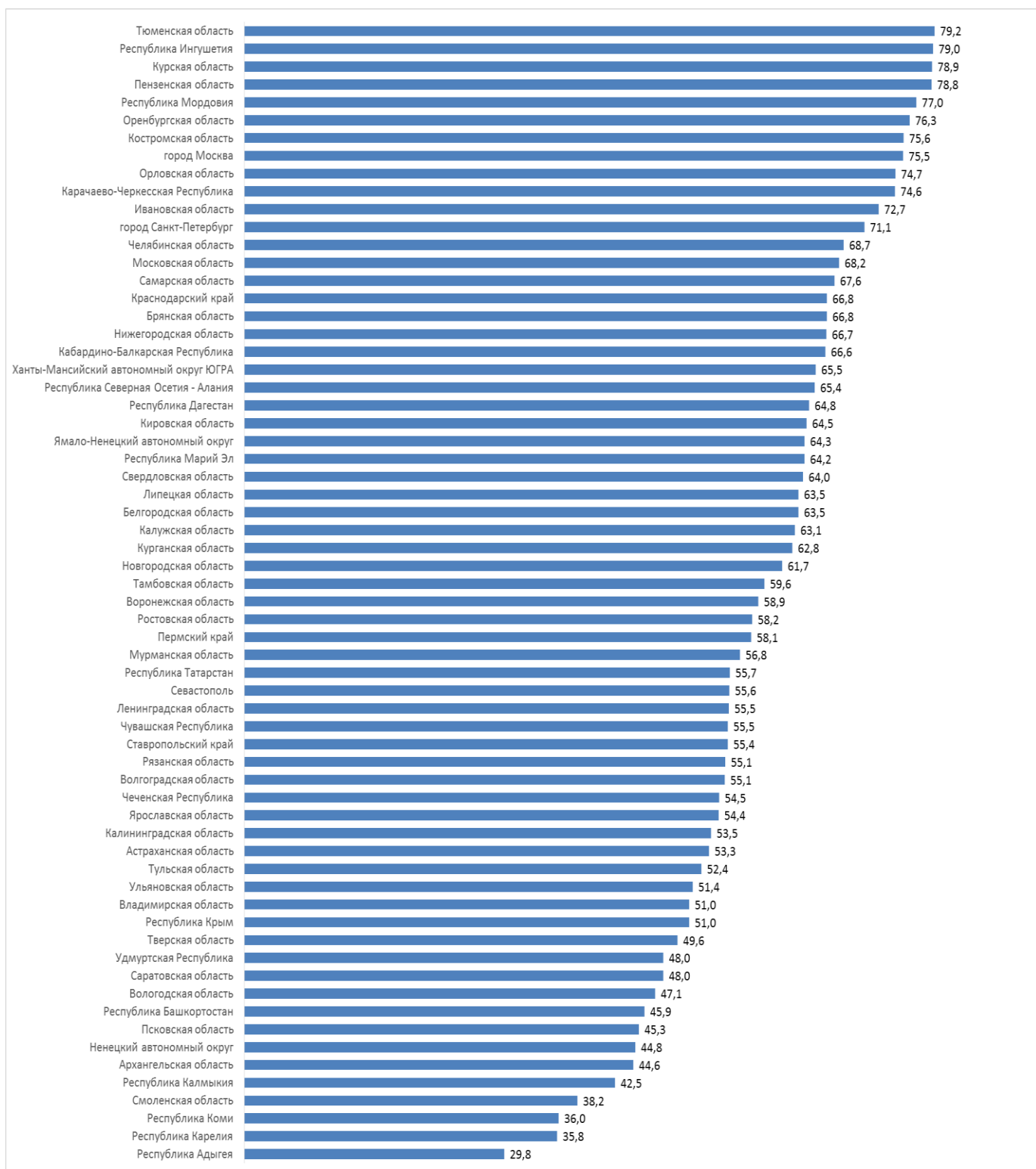




23. Среди многих исследований, проводимых Русским географическим обществом, есть и сбор информации о появлении листьев и окончании листопада, о прилёте птиц и появлении грибов, о первом снеге и последнем заморозке. Как называется наука, изучающая все эти сезонные явления природы, сроки и причины их наступления?

*А) криптология; Б) микология; В) фенология; Г) этнология.*

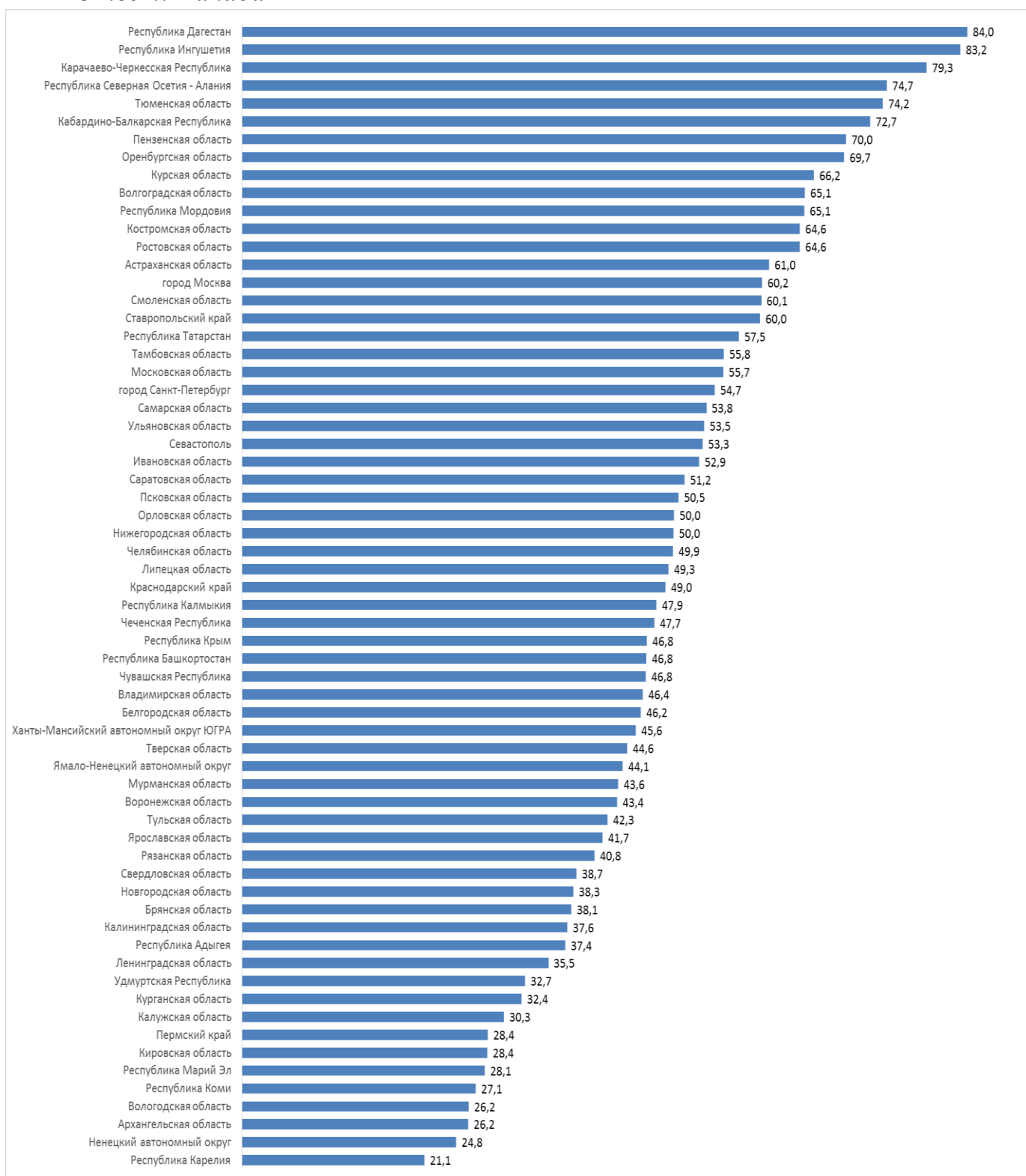
*Ответ: В*



24. «... небо сине, меж берёз дожди косые. Хоть похоже на Россию, только всё же не Россия».

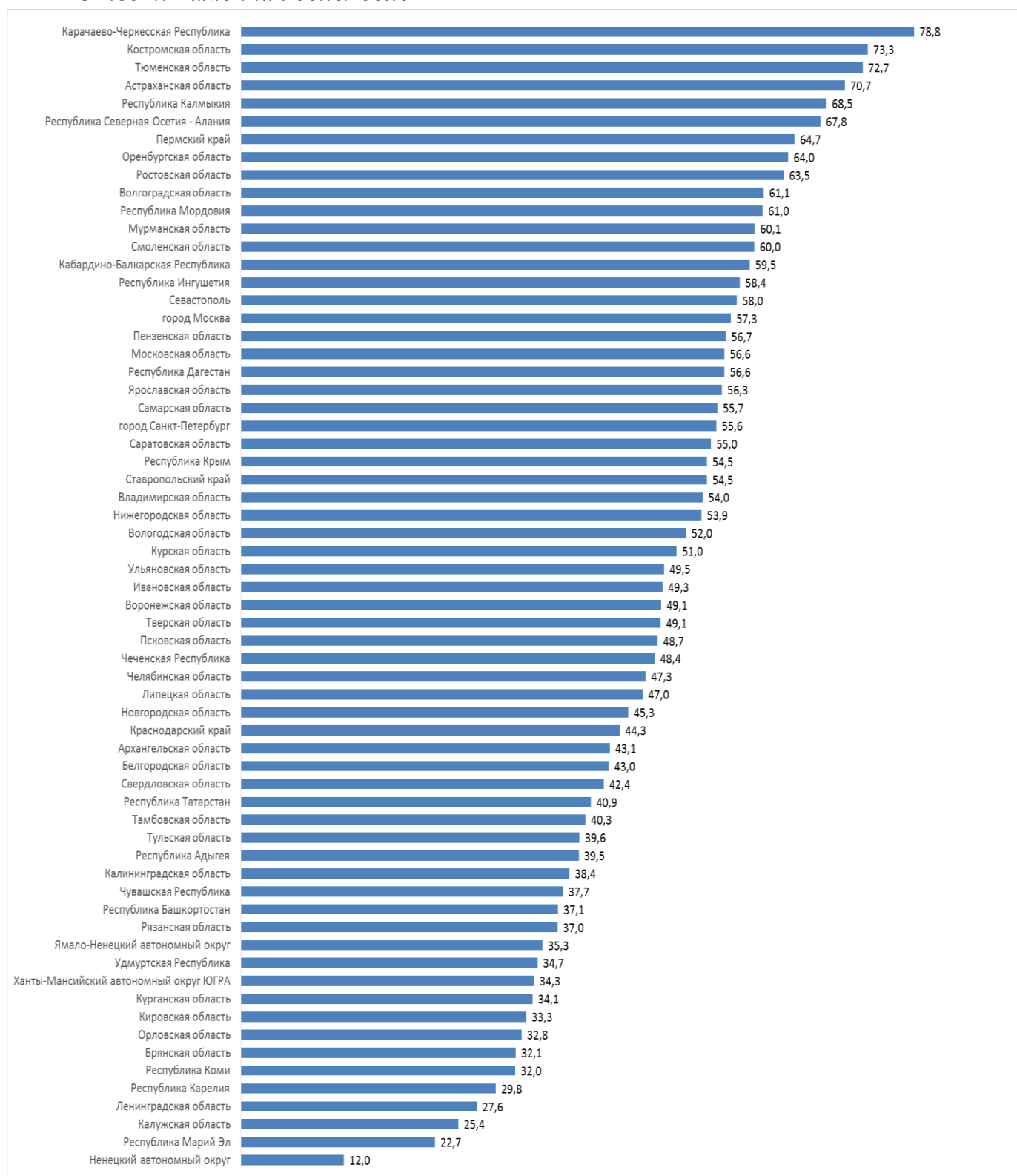
Какую страну так описал бард Александр Городницкий?

*Ответ: Канада*



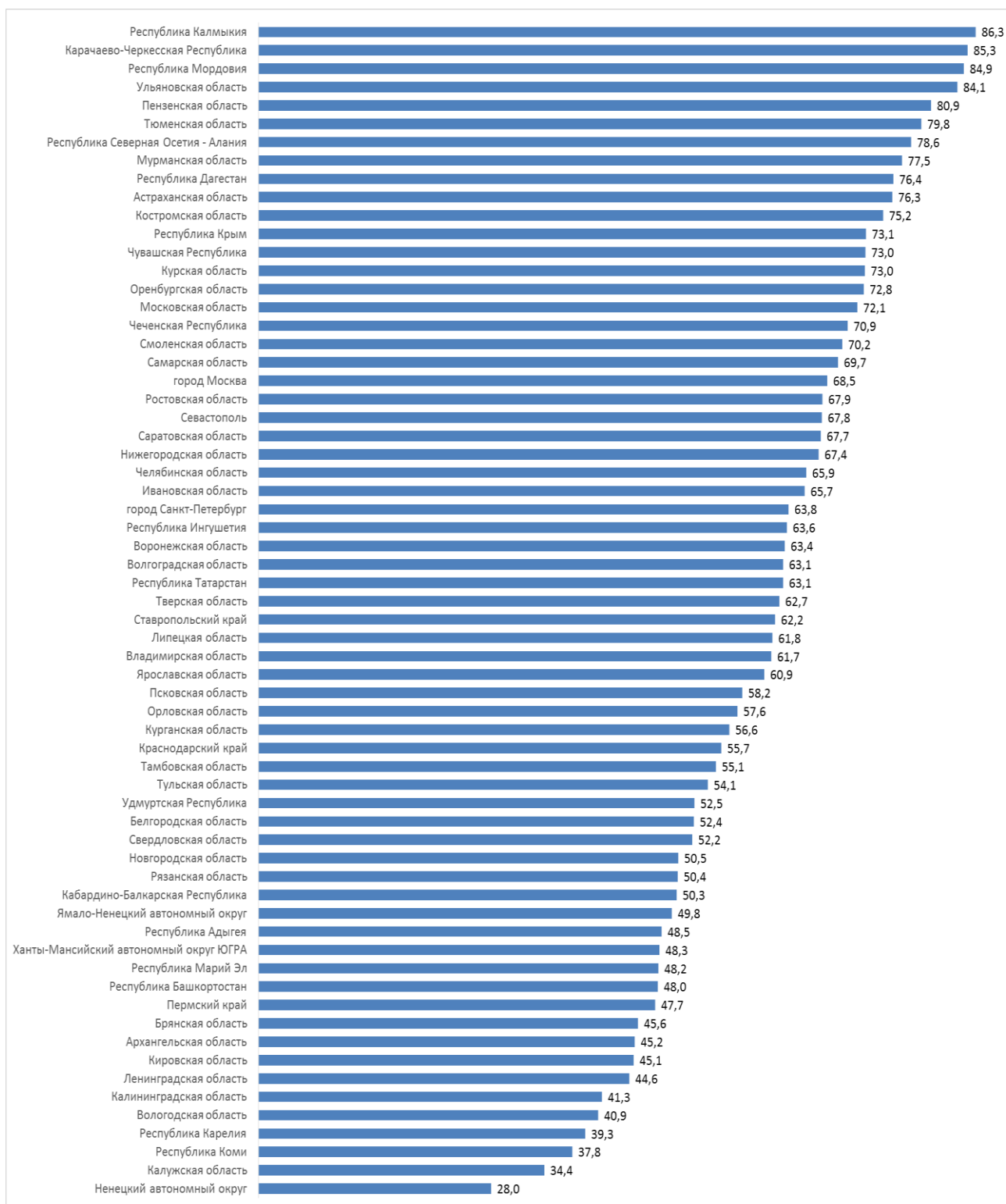
25. По гербам трёх городов и по их названиям можно догадаться, что в разное время их объединяла добыча одного полезного ископаемого. Какого именно?

*Ответ: каменная соль/ соль*



26. Во время Великой Отечественной войны в этот город эвакуировали часть мощностей московского автозавода ЗИС (позже – ЗИЛ). И уже в 1942 году на новом месте выпускалось для фронта до 30 грузовиков в сутки. После войны производство выросло в отдельный автозавод, производивший грузовики и вездеходы. Действует завод и сегодня, а одна из моделей вездеходов 2000-х годов носила название «Симбир». В каком городе работает этот завод?

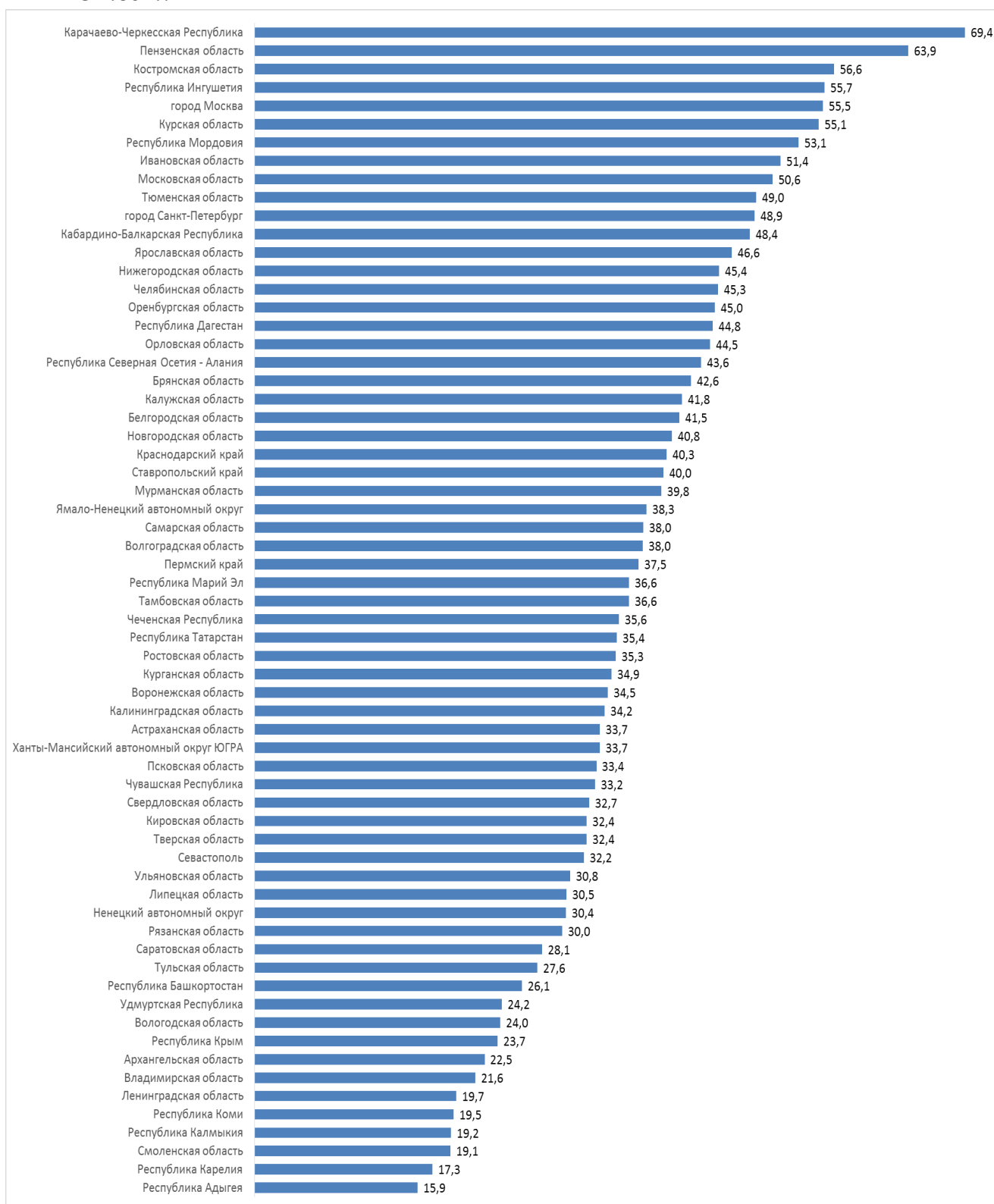
*Ответ: Ульяновск*



27. Арктика, полярная ночь близится к концу. В какую сторону света надо смотреть, чтобы увидеть первый луч солнца?

А) север; Б) юг; В) запад; Г) восток.

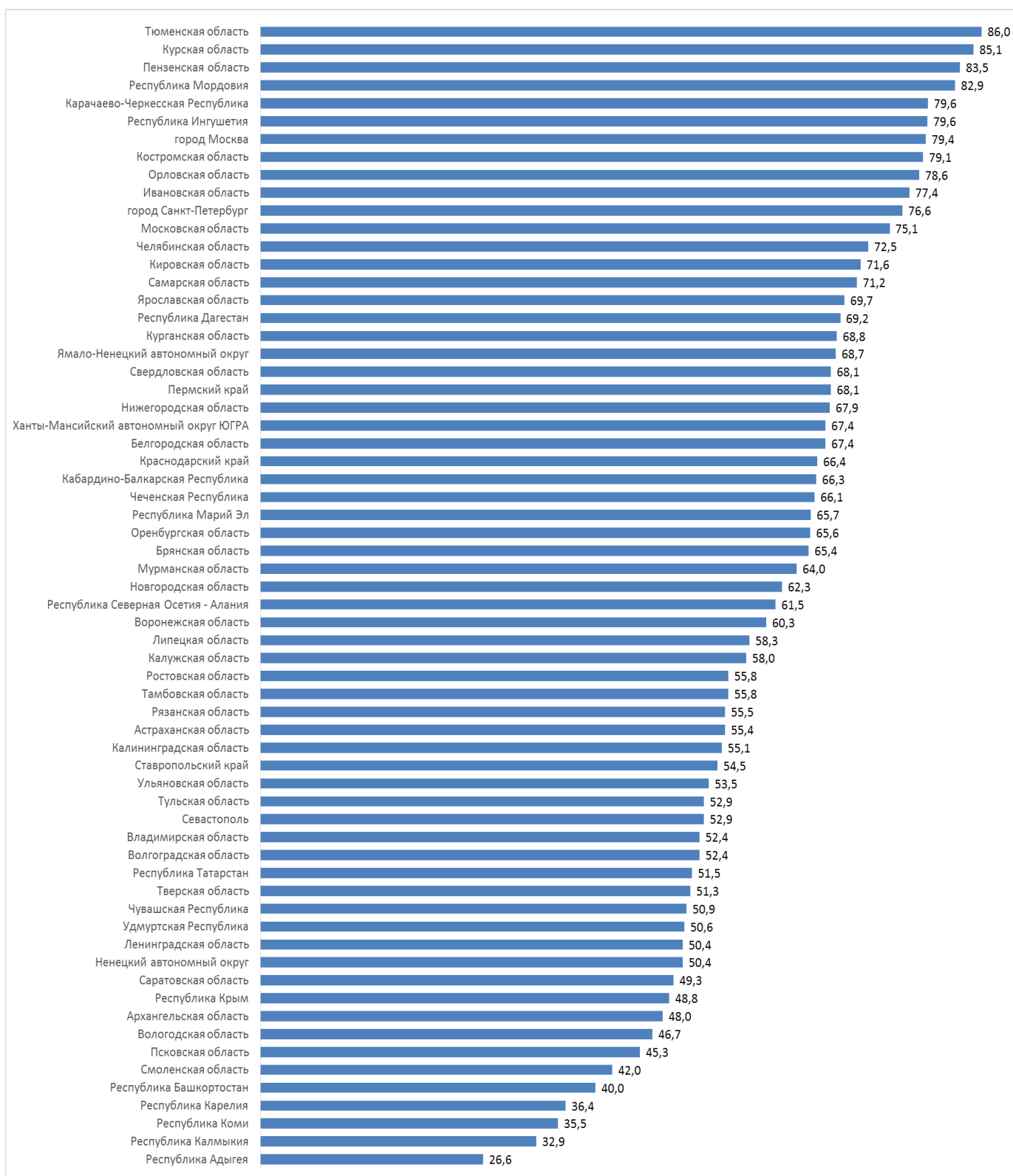
Ответ: Б



28. Какой из перечисленных ниже городов, центр единственной в России автономной области, не стоит на реке Амур?

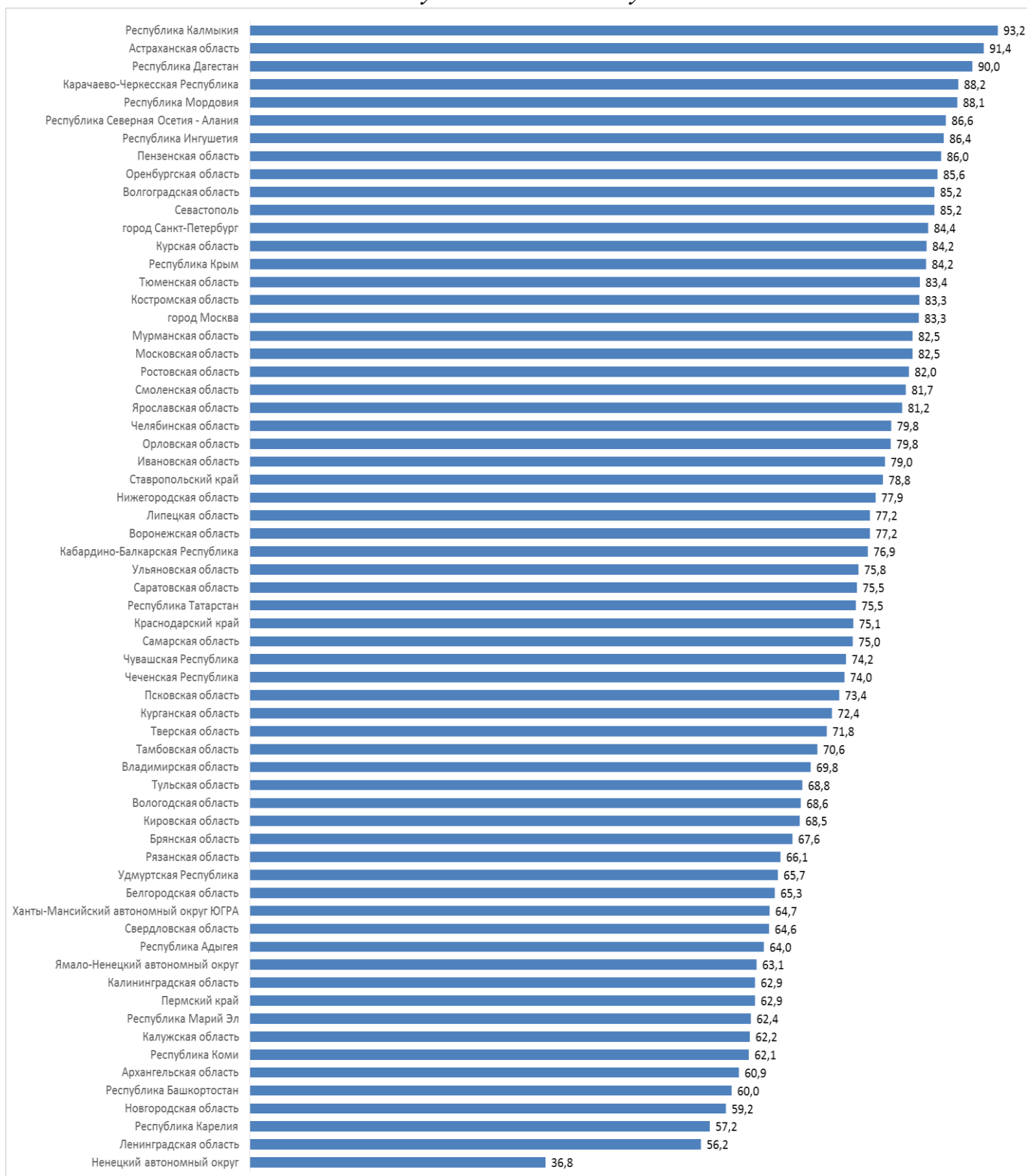
А) Биробиджан; Б) Благовещенск; В) Комсомольск-на-Амуре; Г) Хабаровск.

Ответ: А



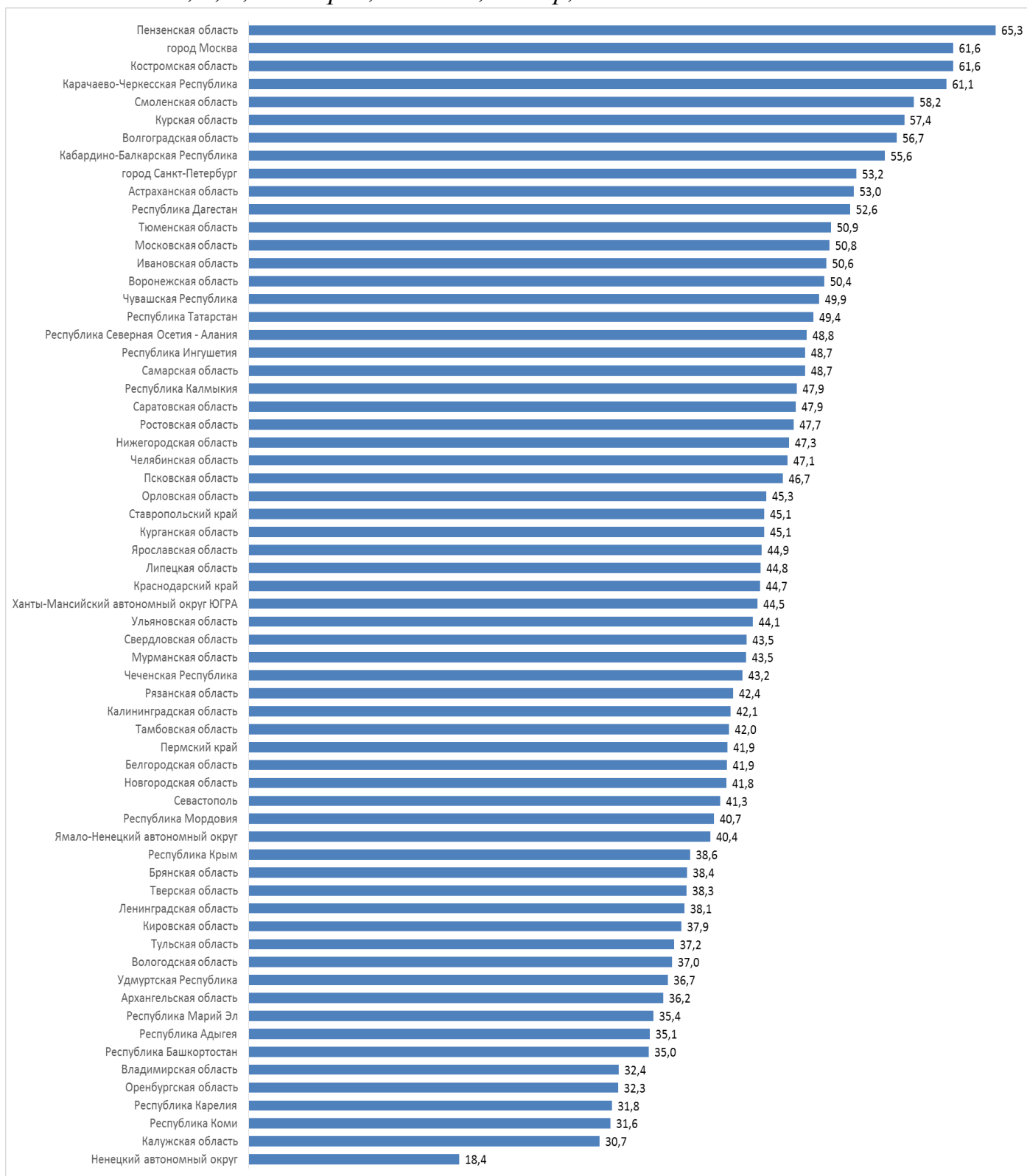
29. Перед вами маршрут ралли, которое проводится вот уже 8 лет. А в честь какого древнего пути оно названо?

*Ответ: Великий шёлковый путь/ Шёлковый путь*



30. Коллег геолога Плетнёва зовут Фёдор (1), Андрей (2), Илья (3) и Василий (4). Геолог решил поздравлять коллег за 5 минут до наступления Нового года в их часовых поясах. В какой последовательности он будет звонить им, если Фёдор живёт в Челябинске, Андрей в Охотске, Илья в Саратове, а Василий в Томске?

*Ответ: 2, 4, 1, 3/ Андрей, Василий, Фёдор, Илья*



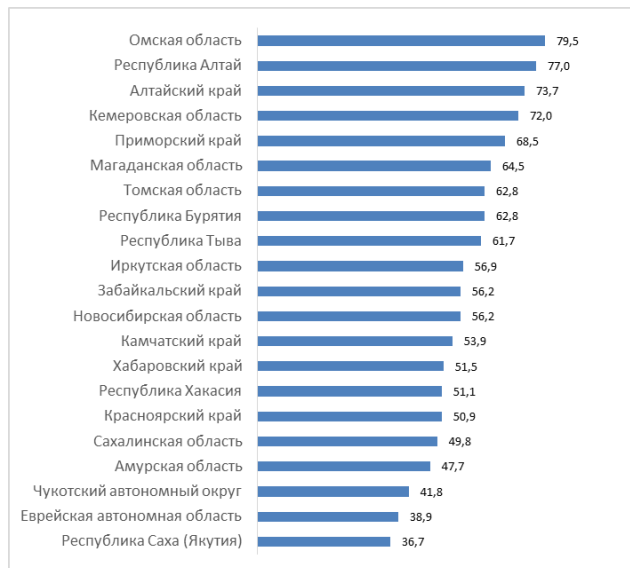


## Доля правильных ответов на вопросы Географического диктанта – 2018, 2 вариант

### ЧАСТЬ 1

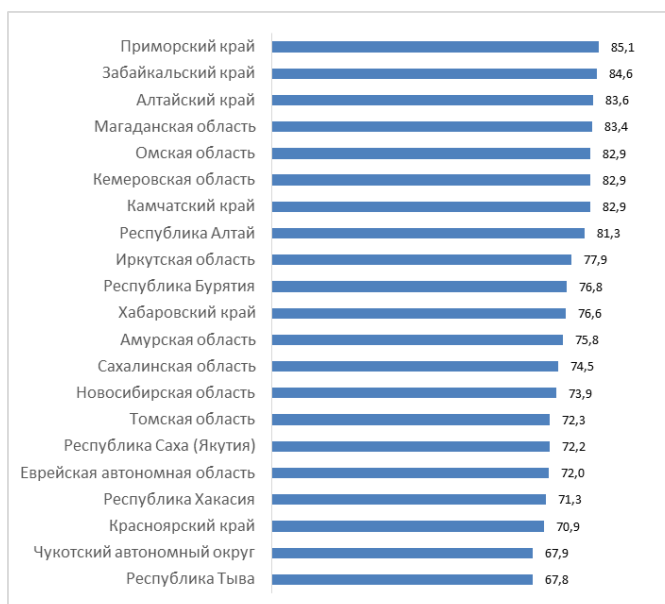
1. От какой горной системы происходит название горных лугов, покрытых травянистой растительностью и расположенных над верхней границей леса?

*Ответ: Альпы*



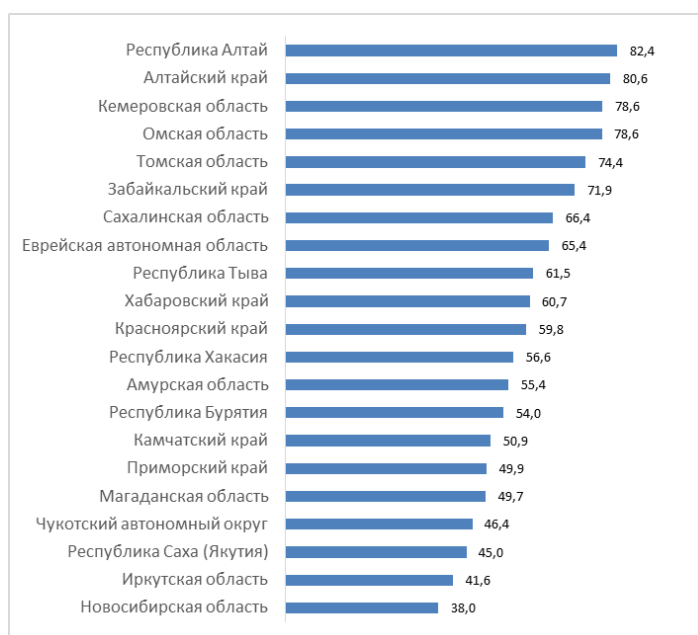
2. Это море в разные времена называлось и Татарским, и Ленским, и Сибирским, и Ледовитым, и Норденшельда. В 1913 году по предложению будущего председателя Русского географического общества Юлия Михайловича Шокальского утвердилось нынешнее название в честь двоюродных братьев – Дмитрия и Харитона, принимавших участие в экспедициях по изучению моря. О каком море идёт речь?

*Ответ: Море Лаптевых*



3. Перед вами условные обозначения железной дороги, шоссе, грунтовой дороги и обрыва. На каком рисунке показан обрыв?

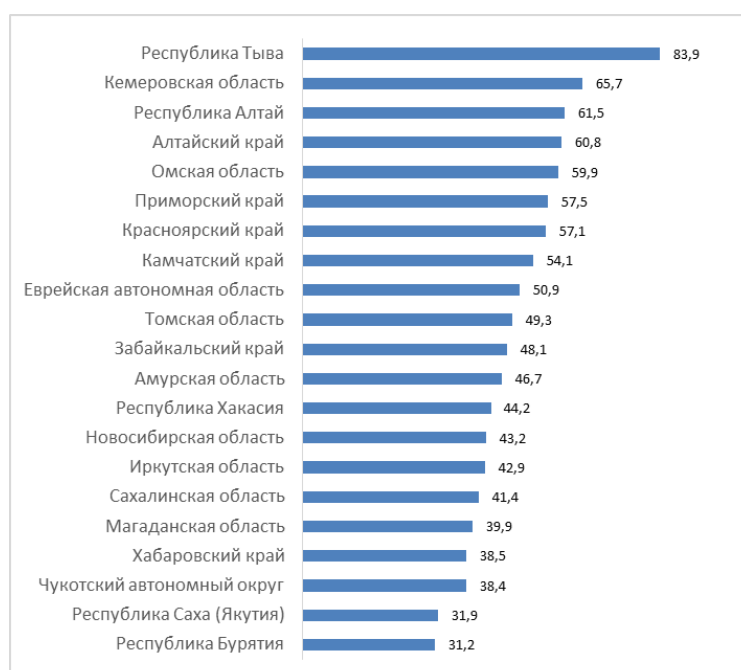
Ответ: Б



4. Летом нынешнего года в ходе совместной археолого-географической экспедиции Русского географического общества и Института истории материальной культуры РАН на берегах этого водохранилища в Республике Тыве было найдено немало артефактов из древних захоронений. Как и в большинстве других экспедиций, в раскопках участвовали волонтеры, которые каждый год отбираются на сайте РГО на основе открытых международных конкурсов. Выберите из списка это водохранилище, расположенное на Енисее.

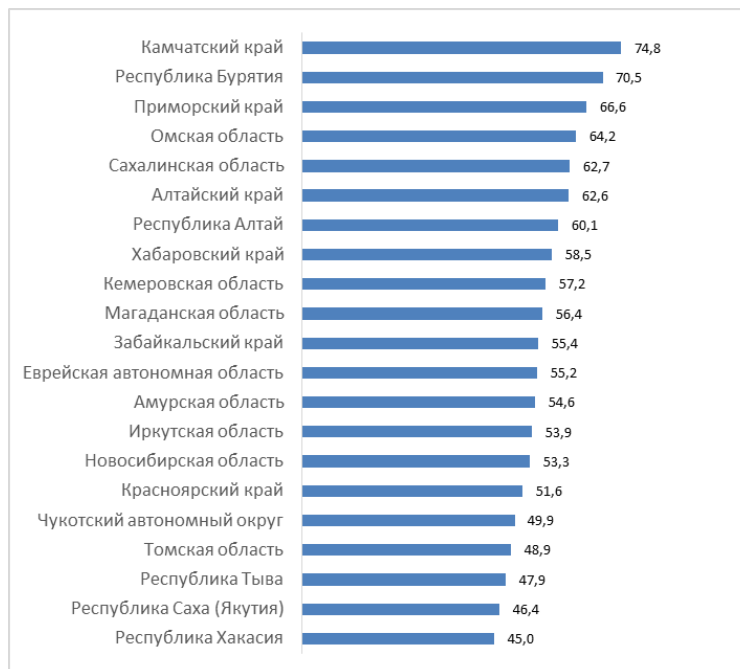
А) Красноярское; Б) Саяно-Шушенское; В) Новосибирское; Г) Зейское.

Ответ: Б



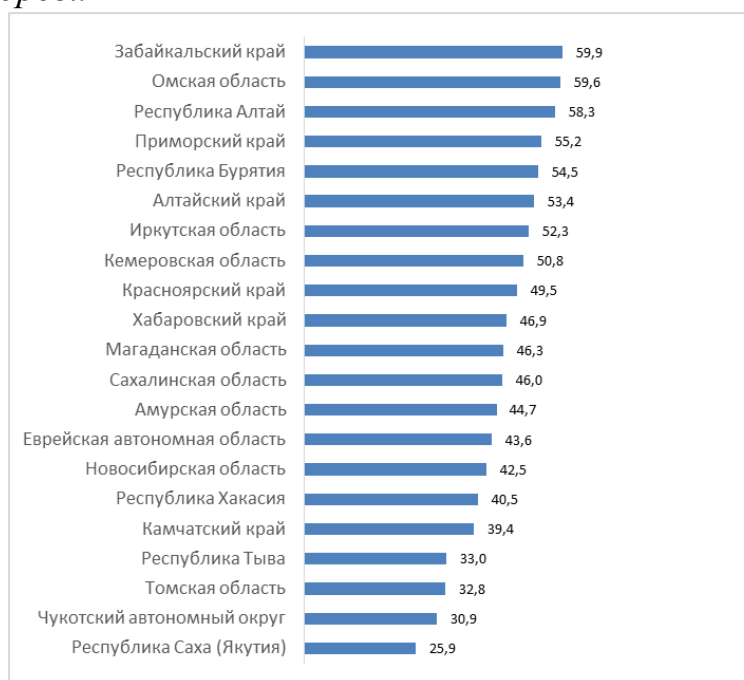
5. Выдающийся русский живописец и член Русского географического общества Иван Константинович Айвазовский родился на этом полуострове и запечатлел на своих картинах его прекрасные виды. Перед вами полотно «Вид на Аю-Даг». О каком полуострове идёт речь?

*Ответ: Крым*



6. На алтайской горной реке Катунь многие из них носят имена. Например, Кадринская труба, Шабаш, Каянча, Тельдекпень, Бийка. Ответьте одним словом, что именно так называют?

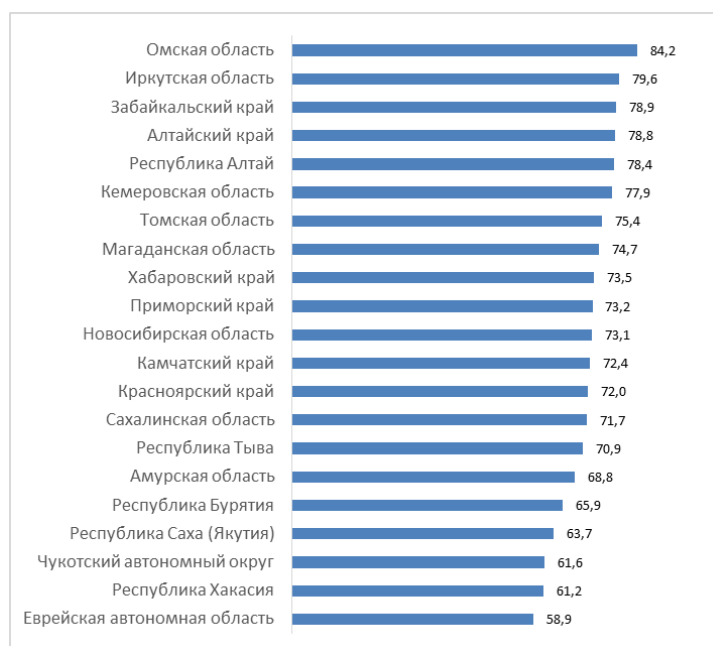
*Ответ: Пороги*



7. В уникальном озере Байкал обитает много уникальных рыб. Одна из них – голомянка. А чего нет у голомянки?

А) грудных плавников; Б) спинного плавника; В) хвостового плавника; Г) чешуи.

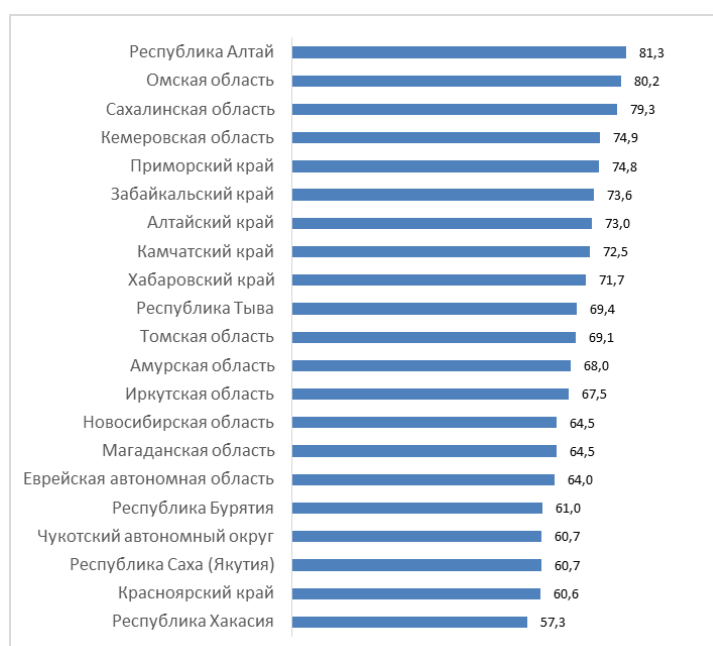
Ответ: Г



8. Это море – одно из крупнейших морей, омывающих территорию России. Его площадь – 1603 тысячи квадратных километров. Японцы традиционно называли это море Северным (Хоккай), русское же название происходит от наименования небольшой реки, в него впадающей. Что это за море?

А) Берингово; Б) Карское; В) Охотское; Г) Чукотское.

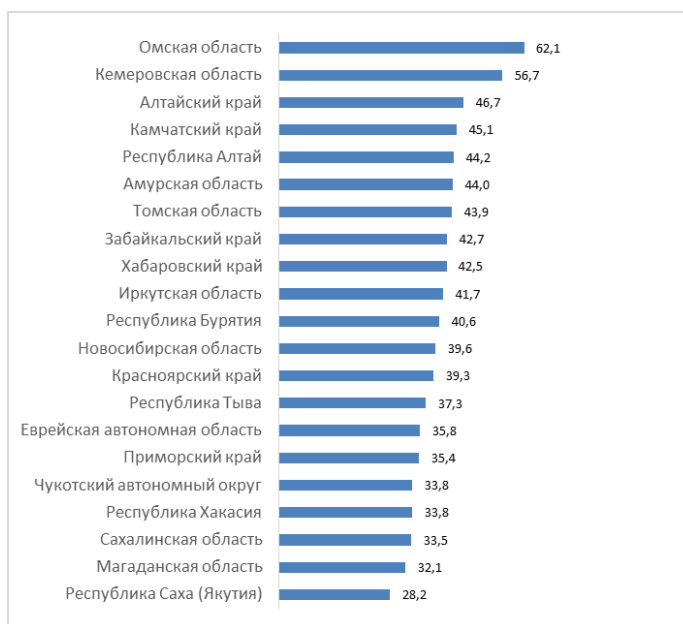
Ответ: В



9. С научной точки зрения, согласно большинству гидрологических признаков, эта река является главной, а Волга – уже её притоком. Однако, учитывая важнейшую роль Волги как крупнейшей транспортной артерии в истории российского государства, часть реки от места слияния до Каспийского моря принято считать продолжением Волги, а не этого её притока. О каком крупнейшем притоке Волги идёт речь?

А) Кама; Б) Ока; В) Великая; Г) Самара.

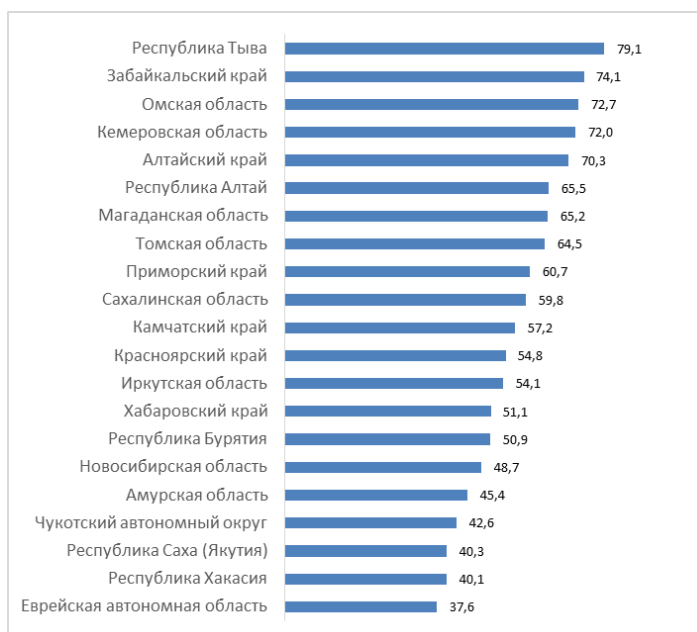
Ответ: А



10. Это единственный живущий в Европе народ, основная религия которого – буддизм. Одного из лам – священнослужителей – в XIX веке изобразил художник Василий Верещагин. Какой это народ?

А) коми-пермяки; Б) вепсы; В) ингуши; Г) калмыки.

Ответ: Г



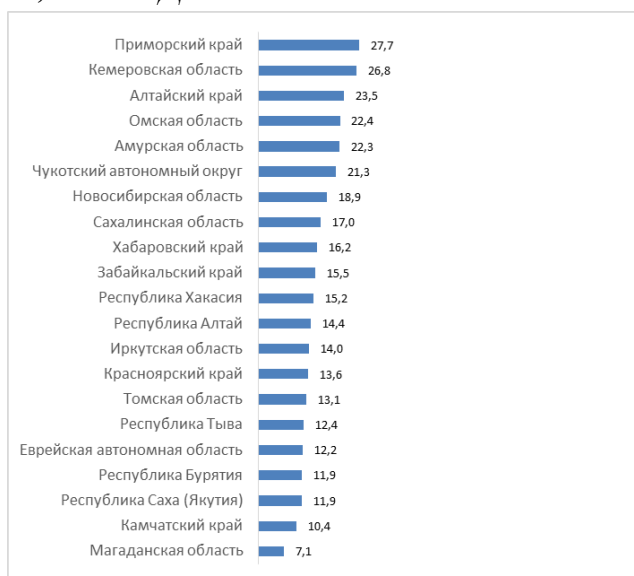
11. Перед вами список регионов России:

А) Астраханская область; Б) Волгоградская область; В) Воронежская область; Г) Республика Калмыкия; Д) Липецкая область; Е) Тульская область.

Некоторые из них – регионы, по территории которых протекает Волга (1), некоторые – регионы, по территории которых протекает Дон (2).

Распределите регионы по двум спискам (помните, что название может быть в двух списках одновременно).

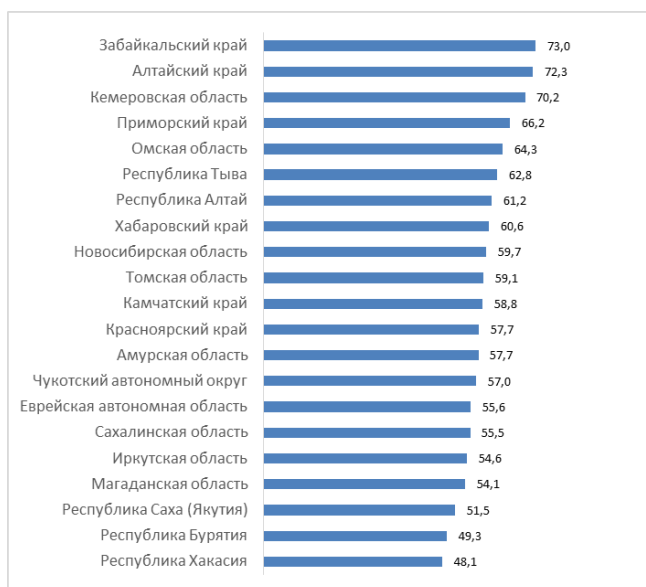
*Ответ: 1: А Б Г, 2: Б В Д Е*



12. Эта зерновая культура имеет больше сортов, чем любая другая. Например, белотурка, кубанка, саратовская, черноколоска. Под неё отводится 34% всей посевной площади России – больше, чем под все остальные зерновые культуры, вместе взятые. В честь неё названо несколько населённых пунктов. О какой зерновой культуре идёт речь?

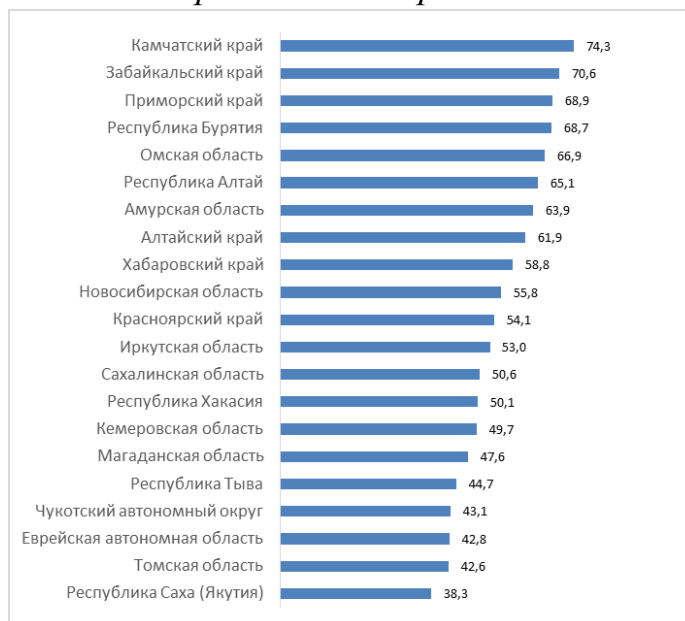
*А) рожь; Б) пшеница; В) кукуруза; Г) гречиха.*

*Ответ: Б*



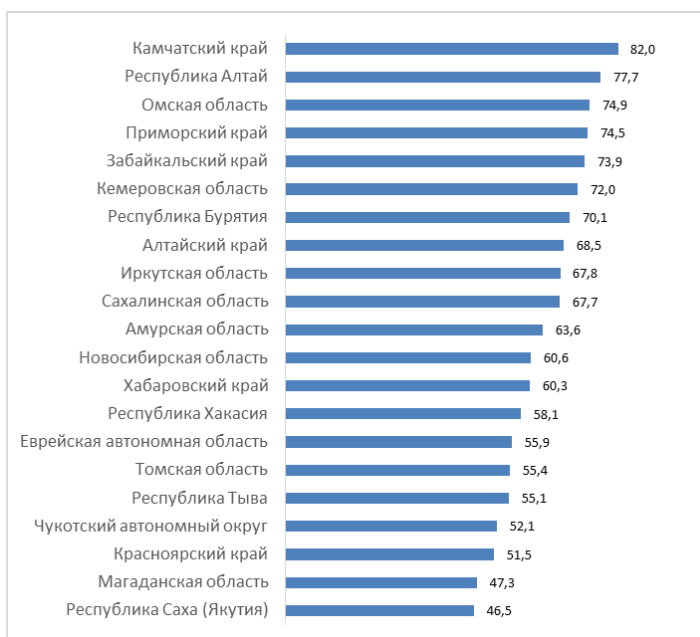
13. Это мероприятие было впервые проведено в России в 1897 году всего за один день, 28 января. Одним из его инициаторов выступил вице-председатель Русского географического общества Пётр Петрович Семёнов-Тян-Шанский. Результаты его были опубликованы в 89 томах. Ответьте двумя или тремя словами, что это было за мероприятие.

*Ответ: всеобщая перепись населения/ перепись населения россии/перепись населения/всероссийская перепись населения*



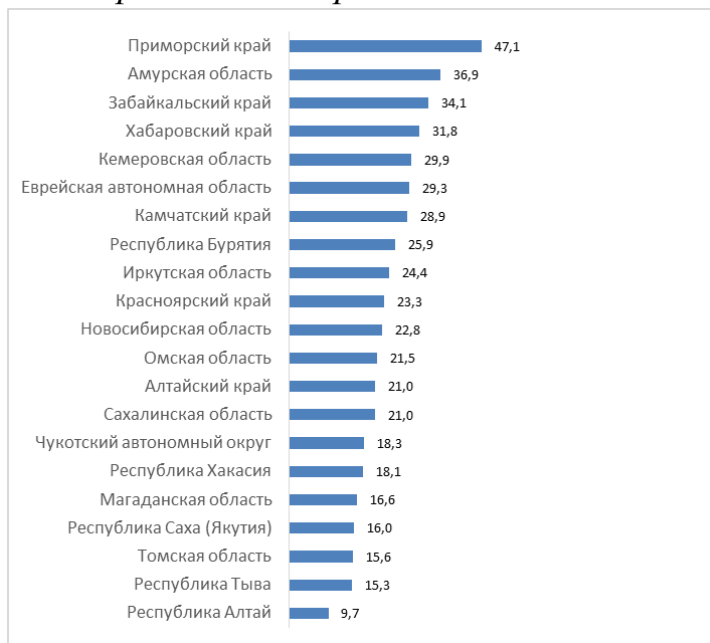
14. На территории этого полуострова, расположенного на Балтийском щите, обнаружено около тысячи минералов, в том числе месторождения апатито-нефелиновых руд, платиновых и редкоземельных металлов. Как называется этот полуостров?

*Ответ: Кольский*



15. Этот памятный знак установлен на Ярославском вокзале Москвы.  
Какому объекту он посвящён?

*Ответ: Транссибирская магистраль*

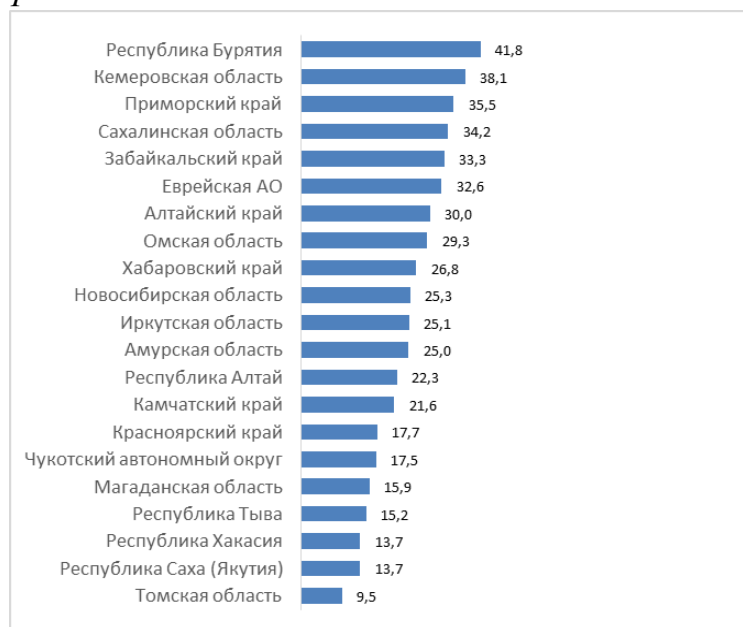




## ЧАСТЬ 2

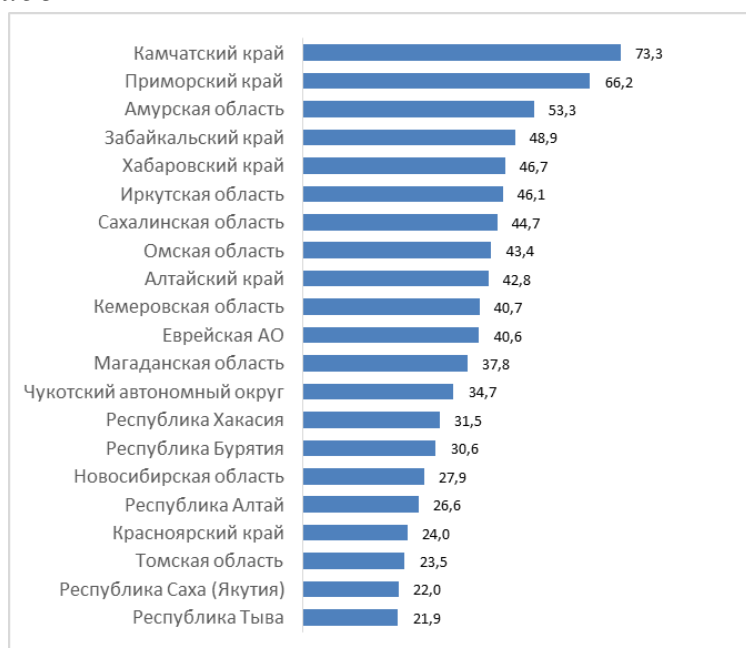
16. Среди побратимов этого города Нижегородской области – американский центр ядерных исследований Лос-Аламос и абхазская православная святыня Новый Афон. Как сейчас называется этот город?

*Ответ: Саров*



17. Этим четырёхбуквенным словом называются глубокие узкие долины, обычно поросшие лесом, на юге Сибири и Дальнего Востока. Также это слово входит в название одного из старейших заповедников России, где Русское географическое общество поддерживает проекты по охране амурского тигра и дальневосточного леопарда. Что это за слово?

*Ответ: Падь*



18. Этот город – районный центр в Центральной России. Если в начало его названия добавить последнюю букву русского алфавита, то получится название более крупного города Центральной России. Назовите оба города.

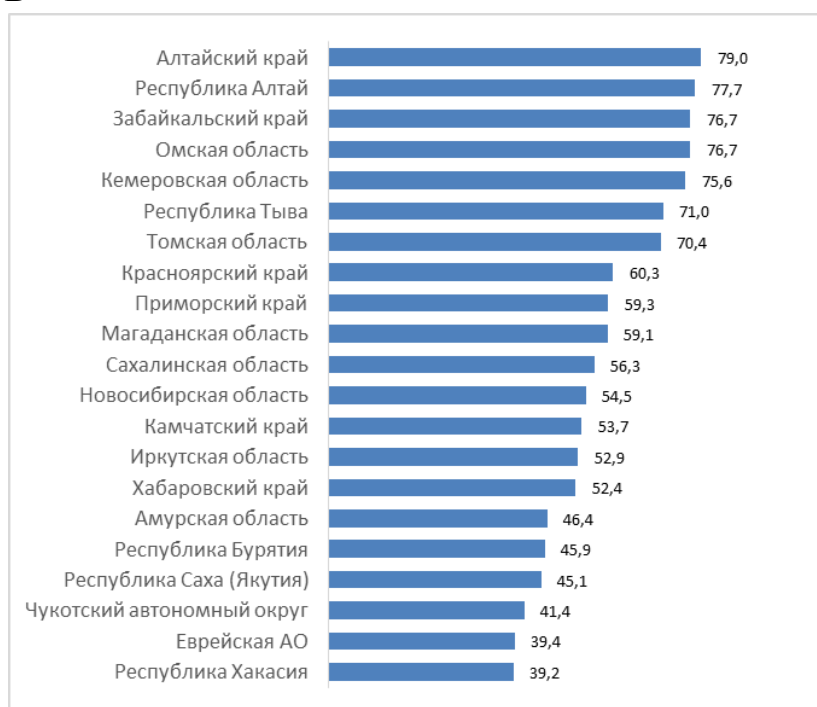
*Ответ: Рославль и Ярославль*



19. На седловине какой горы на высоте 5300 метров находится самый высокогорный в России приют для альпинистов?

*А) Дыхтау; Б) Эльбрус; В) Казбек; Г) Белуха.*

*Ответ: Б*



20. Ответьте одним словом, какое свойство объединяет крупные российские порты, обозначенные на этой карте?

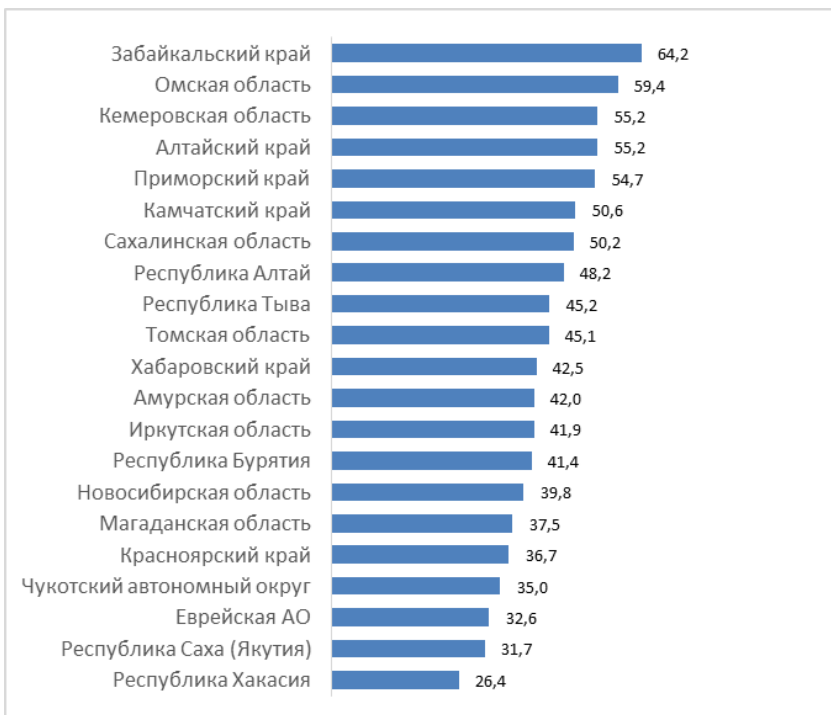
*Ответ: Незамерзание/ Незамерзающие*



21. Эту республику Российской Федерации иногда называют «гитарой, вытянутой между Волгой, Сурой и Свиягой». О какой республике идёт речь?

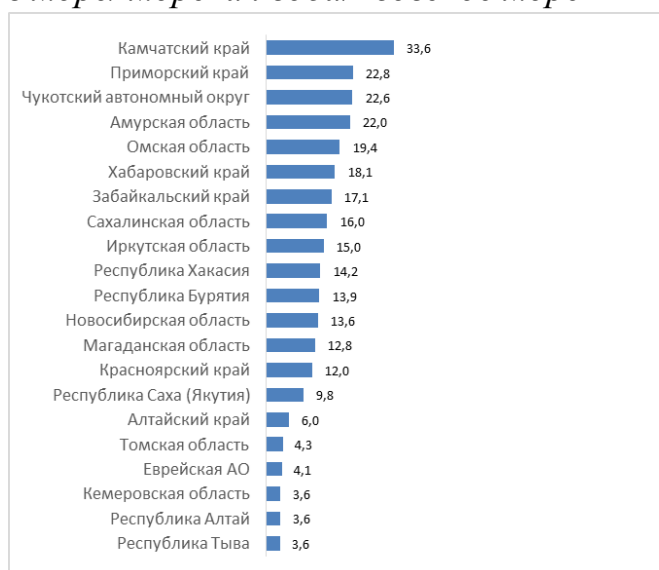
А) Хакасия; Б) Чувашия; В) Удмуртия; Г) Башкортостан.

*Ответ: Б*



22. Перед вами таблица температуры в городе Ейске Краснодарского края за 1977-2006 годы. Ответьте двумя или тремя словами, температура чего здесь представлена?

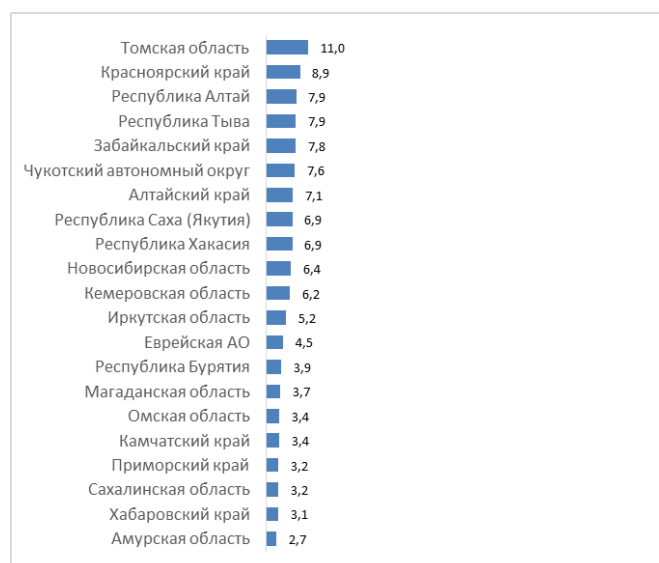
*Ответ: вода в море/ морская вода/ Азовское море*



23. Ежегодно сотни детей и подростков в возрасте от 11 до 17 лет могут получить бесплатную путёвку в один из легендарных детских центров: «Артек», «Орлёнок», «Океан» или «Смена». Открытые для всех желающих конкурсы Русского географического общества стартуют зимой, а сами смены обычно проходят в тёплое время года. В бухте Емар, что в паре десятков километров от Владивостока, находится Всероссийский детский центр «Океан». В какое море на ялах (парусных лодках с вёслами) выходят юные участники смен РГО?

*А) Охотское море; Б) Японское море; В) Восточно-Сибирское море; Г) море Лаптевых.*

*Ответ: Б*



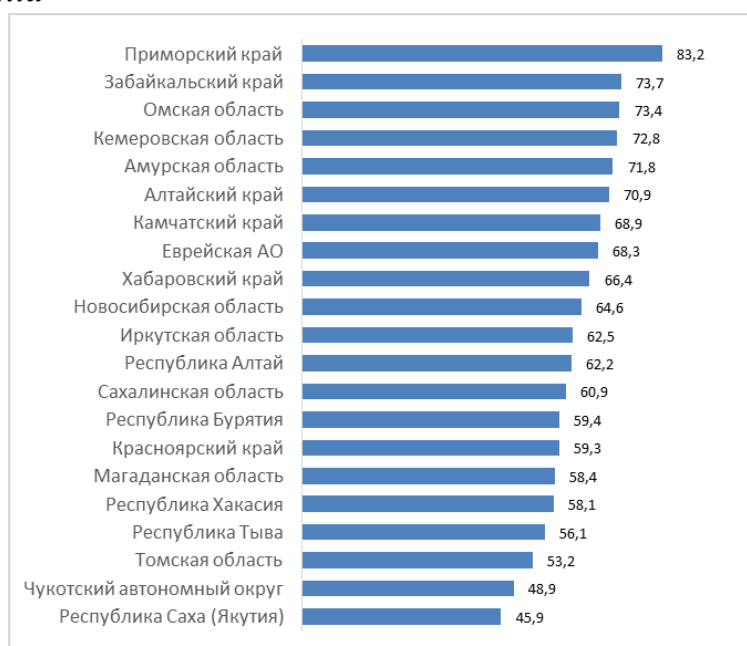
24. Эту реку воспевал Михаил Юрьевич Лермонтов, а Александр Сергеевич Пушкин посвятил ей такие строки:

*Клокочет вокруг огромных скал,  
То здесь, то там дорогу роет,  
Как зверь живой, ревёт и воет –  
И вдруг утих и смирен стал.  
Что это за река?  
Ответ: Терек*



25. На гербе этого города не мечи, а только их клинки. Не ружьё, а только его ствол. Герб какого города сейчас перед вами?

*Ответ: Тула*



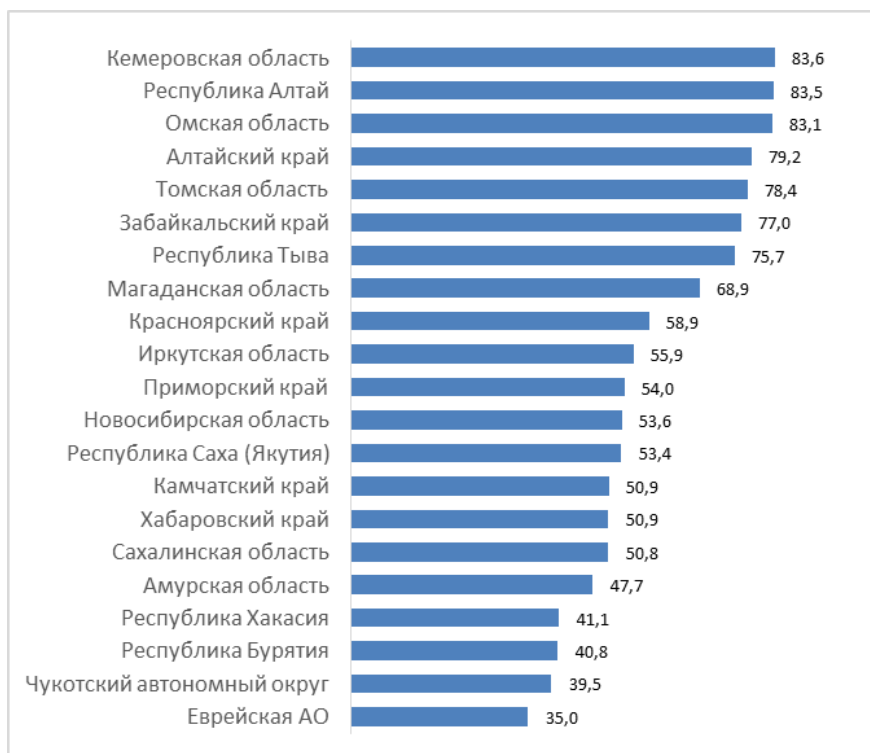
26. Какая область Российской Федерации учредила собственный орден – «За доблестный шахтёрский труд»?

Ответ: Кемеровская



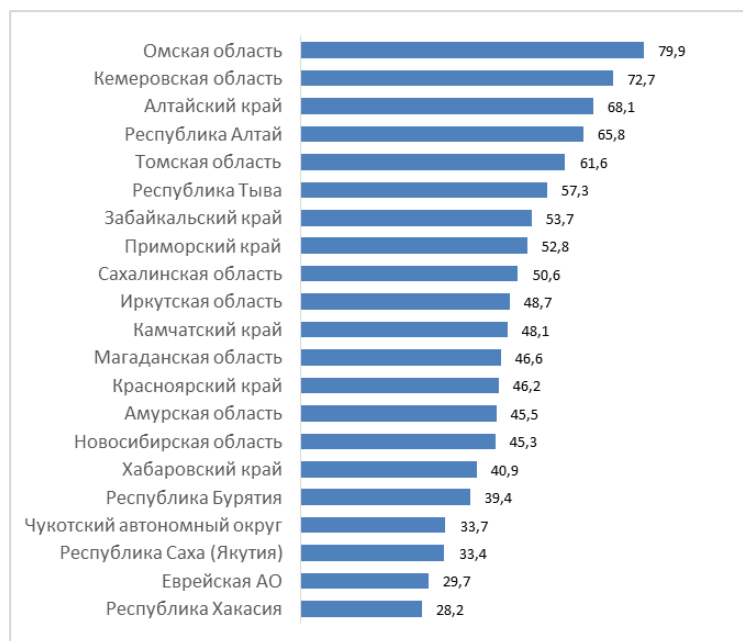
27. Какой полюс находится в районе якутского села Оймякон?  
 А) недоступности; Б) магнитный; В) холода; Г) влажности.

Ответ: В



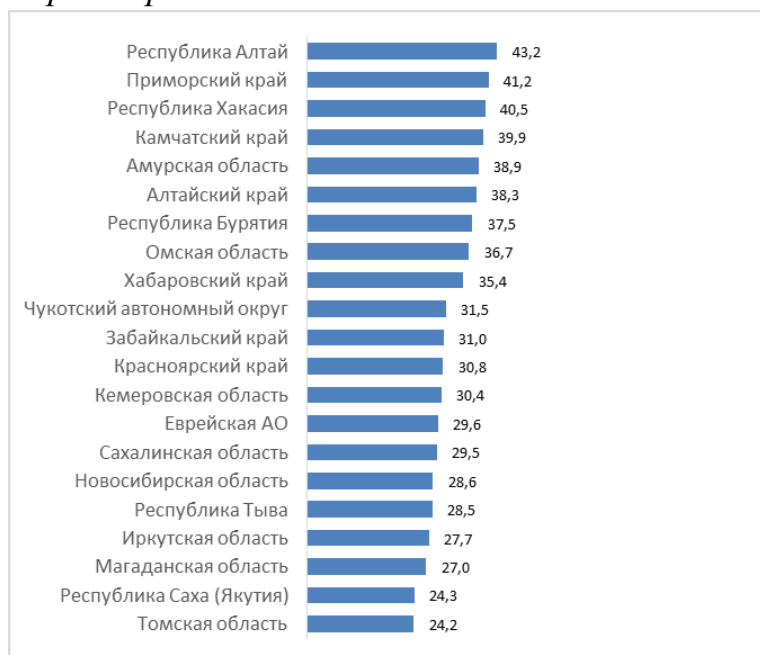
28. Перед вами снимок из космоса, на котором буквами отмечены порты Чёрного моря: Какой букве соответствует Феодосия?

*Ответ: Б*



29. В своём письме, посланном в Русское географическое общество, этот путешественник, вице-председатель РГО, написал: «Вторая моя большая поездка на реку Чу успехом своим превзошла мои ожидания: мне не только удалось перейти Чу, но даже и достигнуть этим путём Исык-Куля, т. е. западной его оконечности, на которую ещё не ступала нога европейца и до которой не коснулись никакие научные исследования». Маршрут чьей экспедиции вы видите на карте?

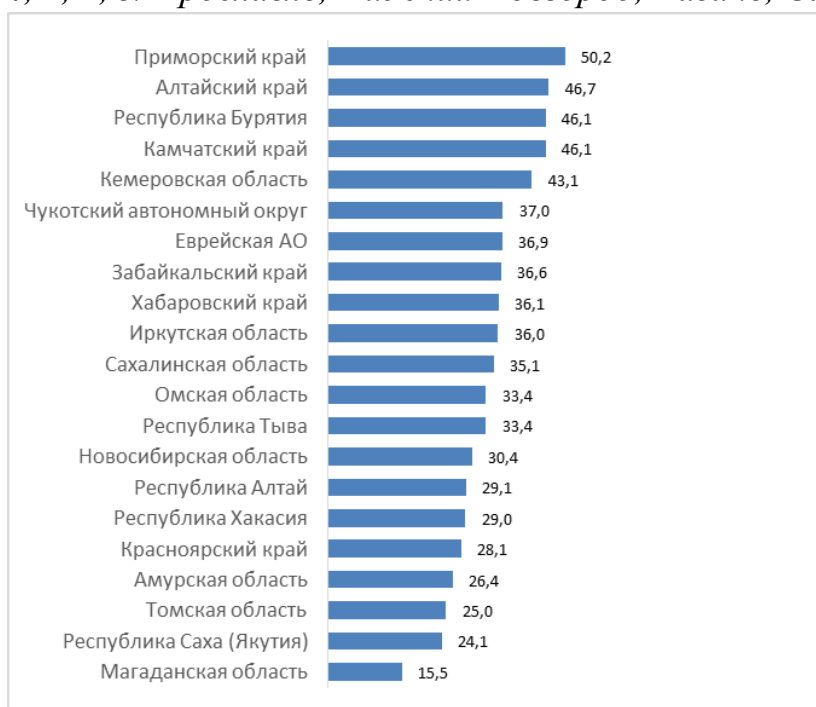
*Ответ: Пётр Петрович Семёнов-Тян-Шанский*



30. Представьте, что вы плывёте по Волге из Твери в Астрахань. В какой последовательности на вашем маршруте встретятся города?

1) Казань; 2) Нижний Новгород; 3) Самара; 4) Ярославль.

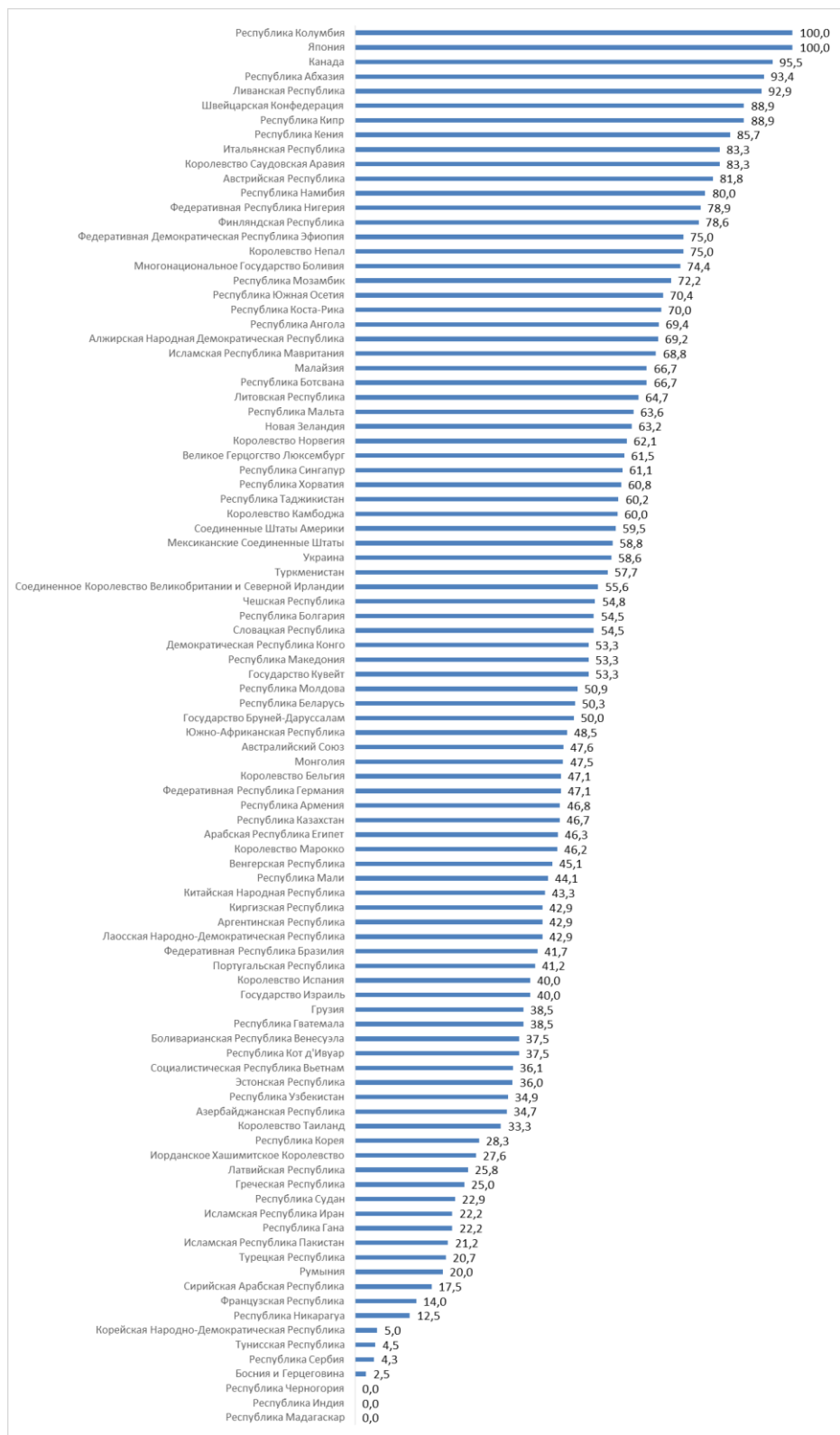
*Ответ: 4, 2, 1, 3/ Ярославль, Нижний Новгород, Казань, Самара*





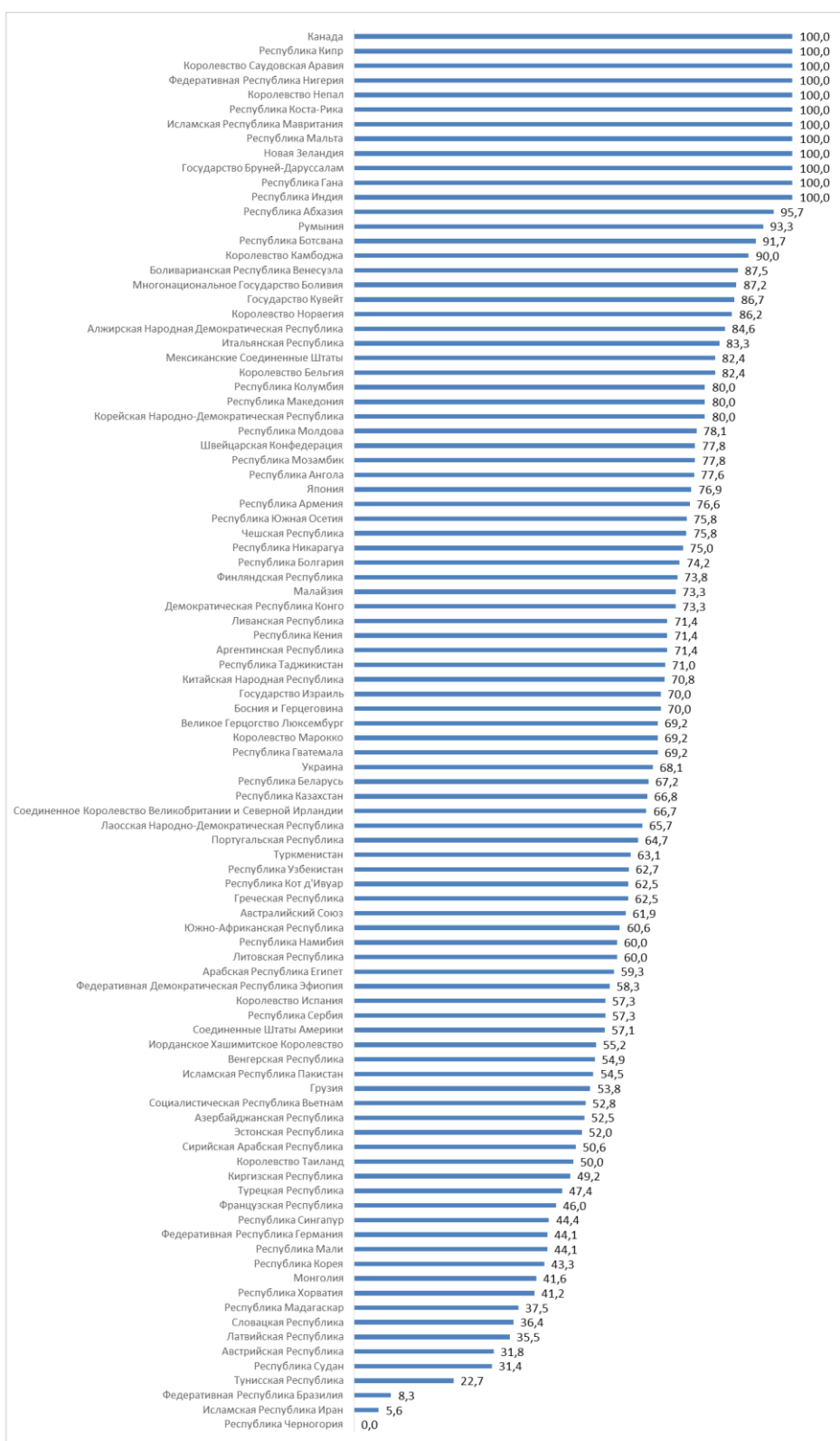
# Доля правильных ответов на вопросы Географического диктанта – 2018, 3 вариант ЧАСТЬ 1

1. На Большом Кавказе сосредоточены глетчеры общей площадью 1400 квадратных километров. А что такое глетчеры?



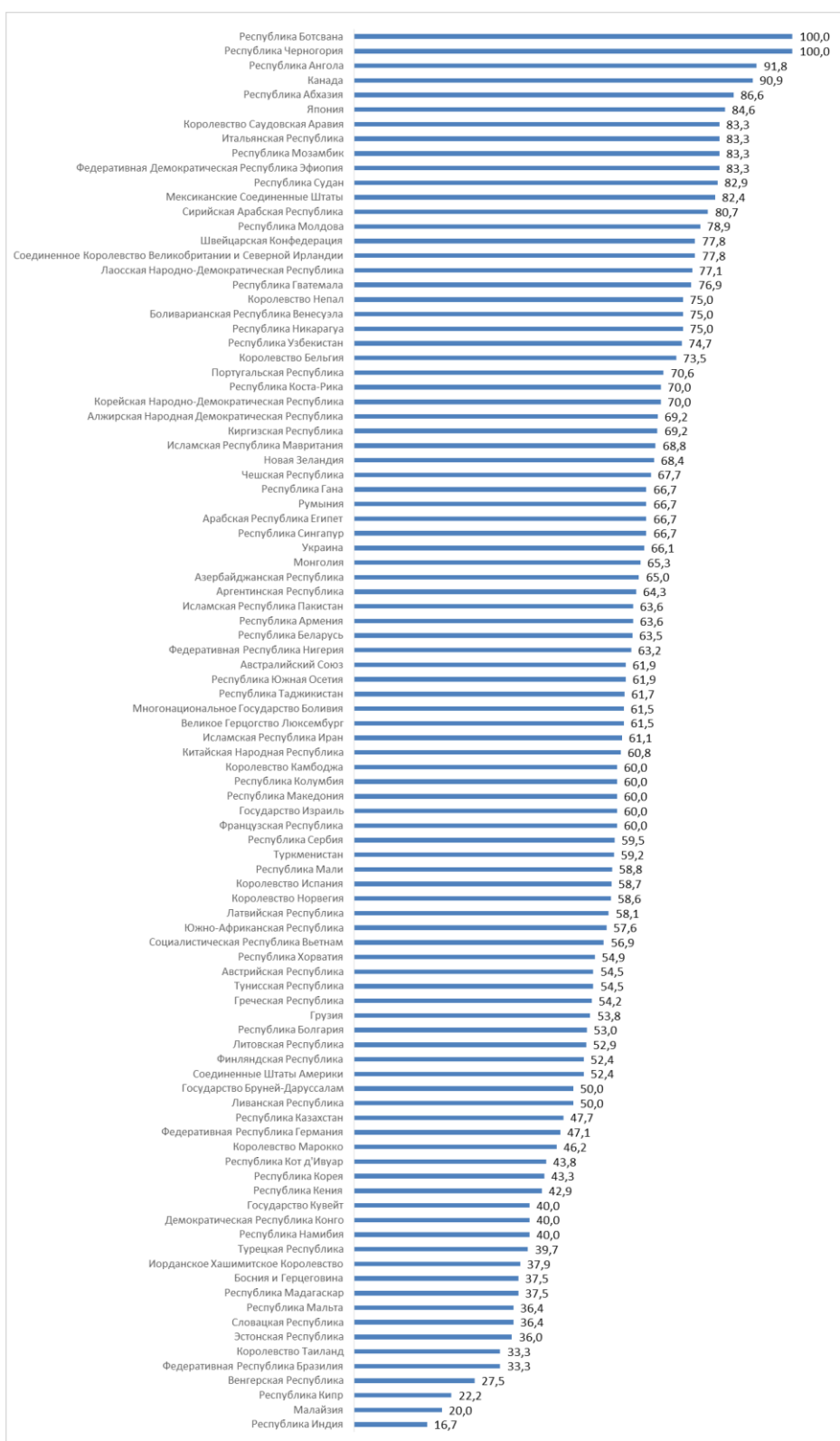
Ответ: Ледники

2. Москву иногда называют «портом пяти морей». Среди них Чёрное, Белое, Балтийское и Каспийское. Назовите пятое.



Ответ: Азовское море

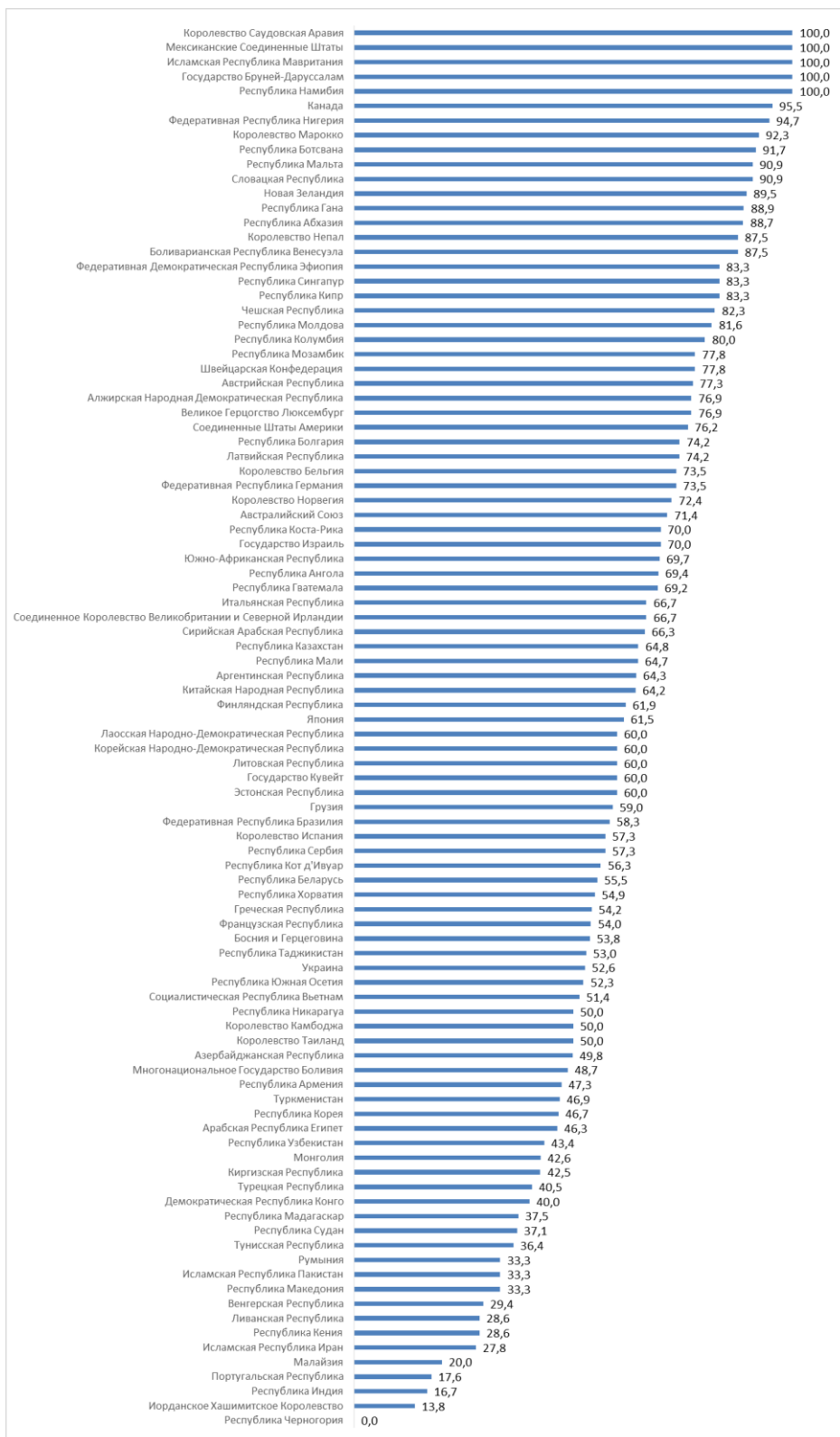
### 3. Какой из этих топографических знаков обозначает на крупномасштабной карте радиостанцию или телевизионный центр?



Ответ: B

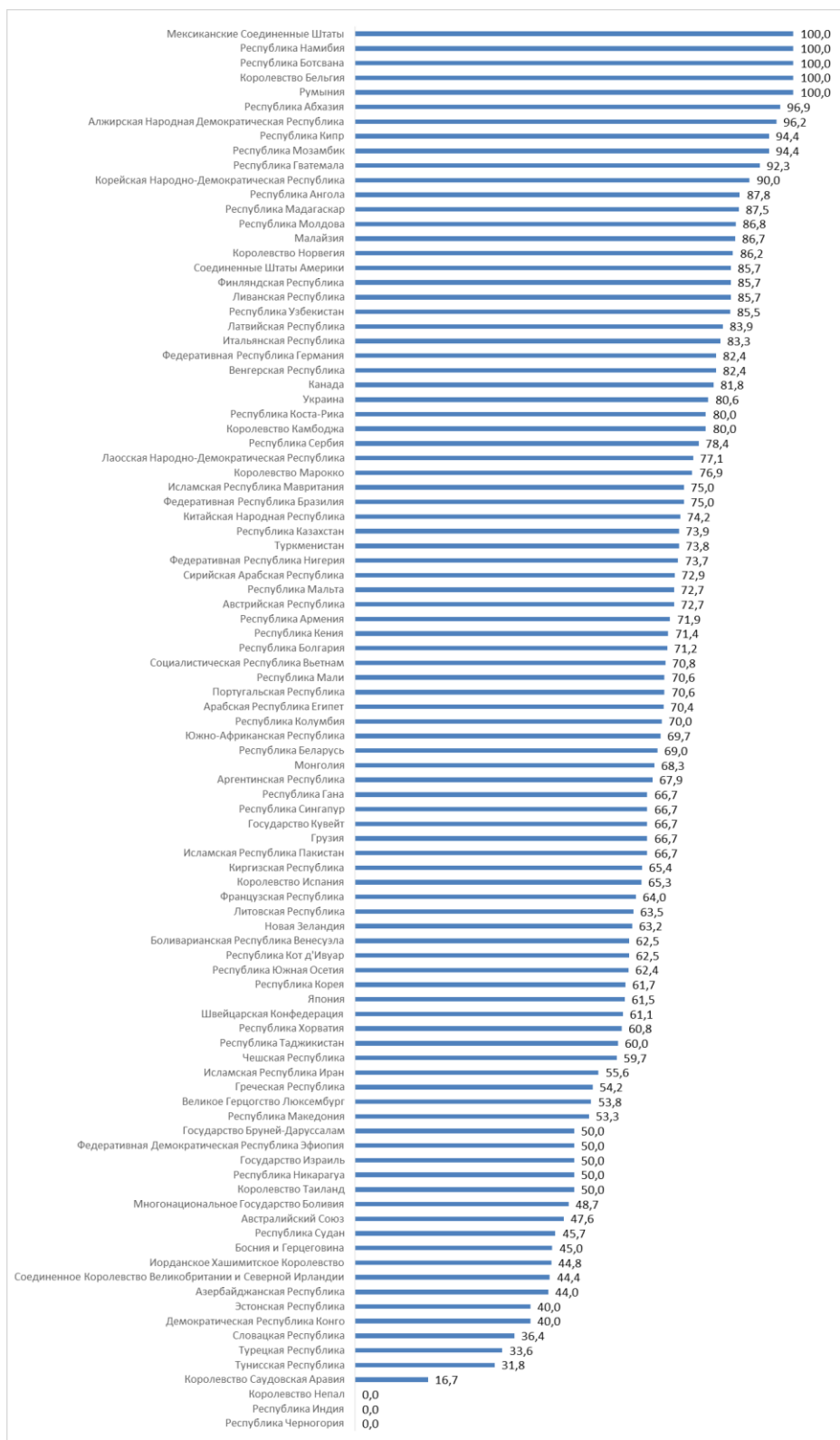
4. Проект гидрографической экспедиции 1896-1902 годов разработал будущий председатель Русского географического общества Юлий Шокальский. Возглавил экспедицию член Русского географического общества Фёдор Дриженко. Целью экспедиции было исследование водоёма, инициированное в связи со строительством Транссибирской магистрали. Что это был за водоём?

А) Новосибирское водохранилище; Б) озеро Байкал; В) Онежское озеро; Г) озеро Белое.



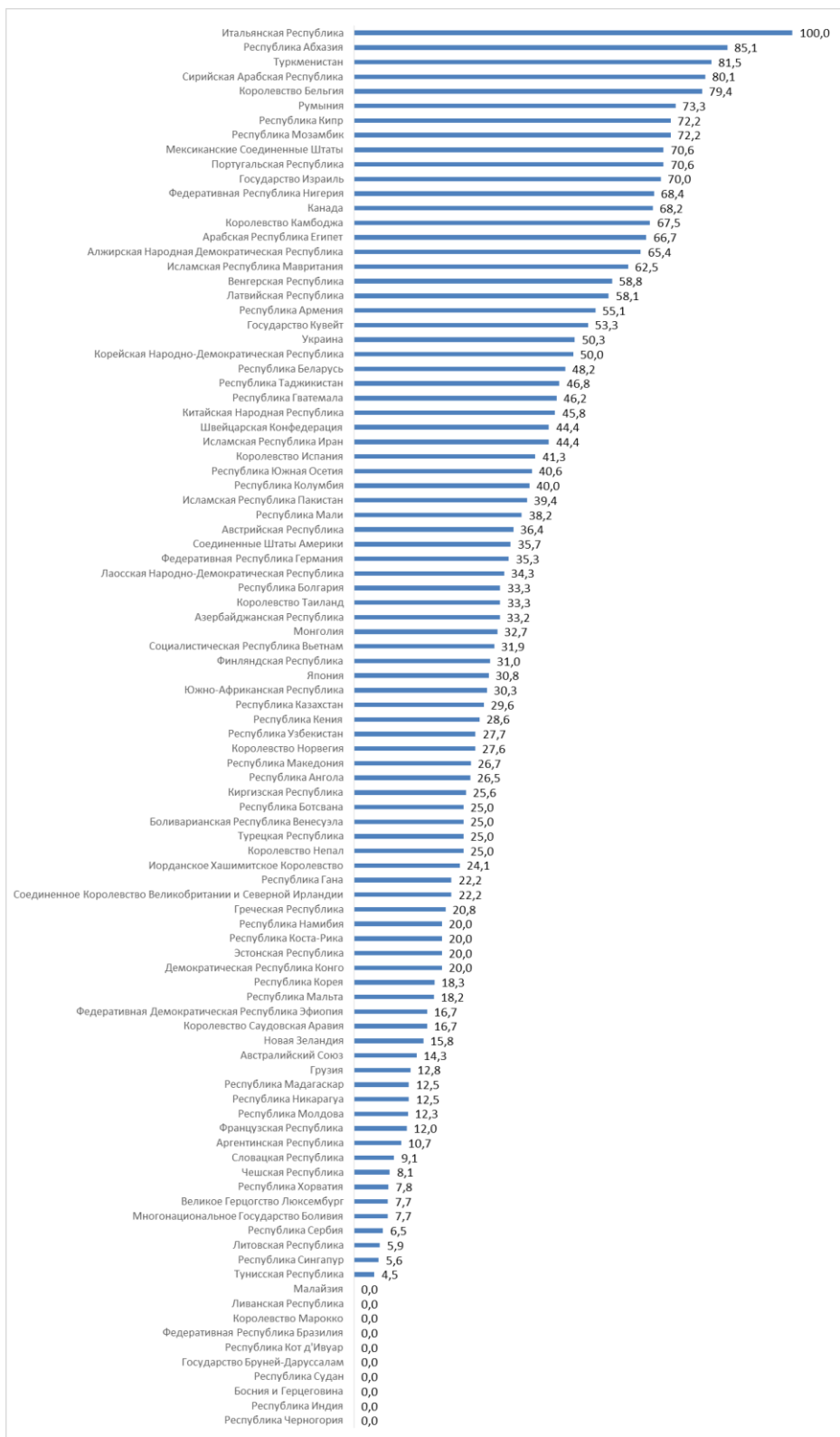
Ответ: Б

5. По словам Петра Петровича Семёнова-Тян-Шанского, знаменитого государственного деятеля, путешественника, вице-председателя Русского географического общества, страстного собирателя голландской живописи, лучшим украшением этого города служит сокровищница искусств, основанная Екатериной Великой. Назовите город, в котором находится эта сокровищница.



Ответ: Санкт-Петербург

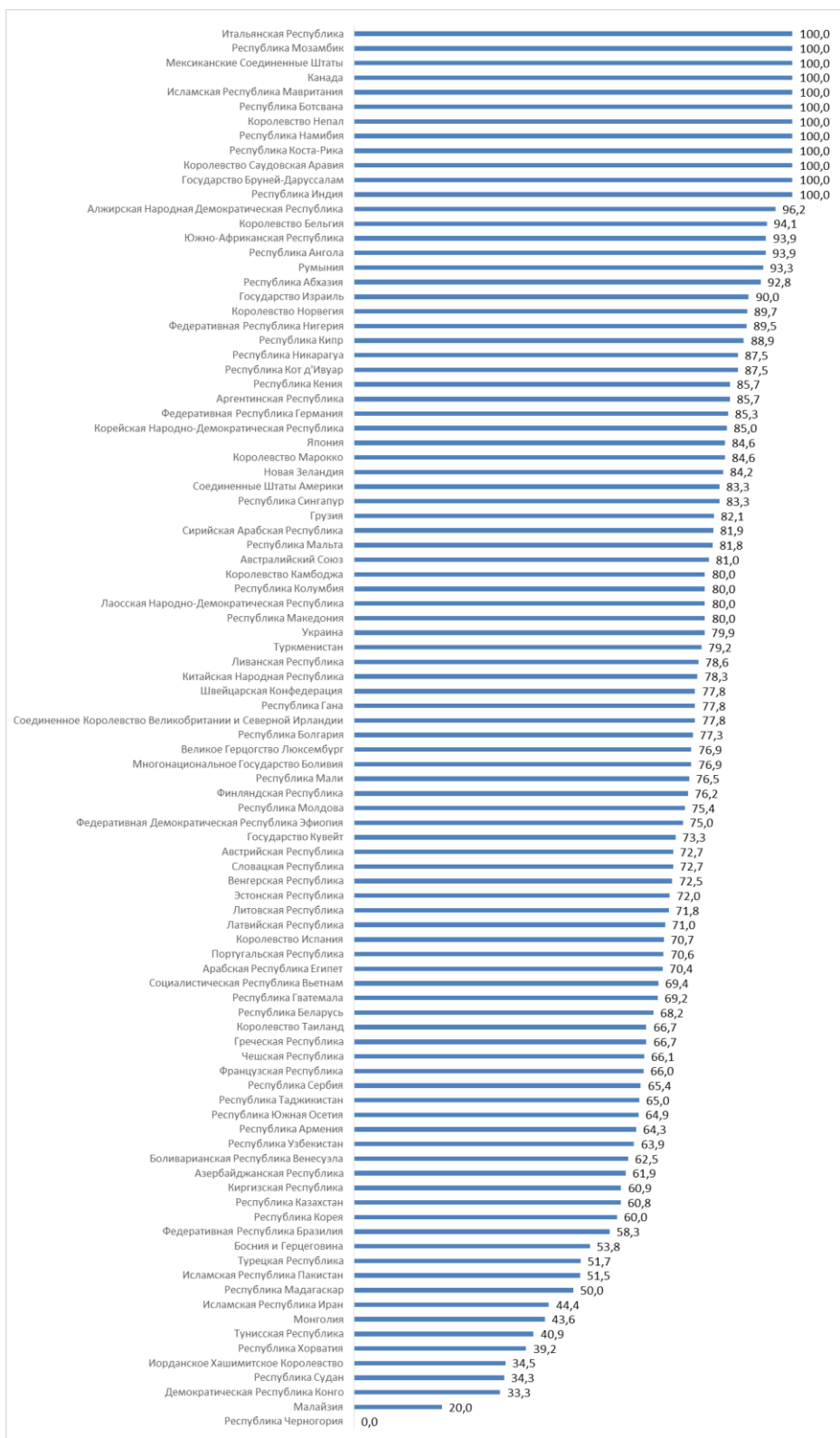
6. В Западной Сибири, между Обью и Иртышом, на Васюганской равнине расположен крупнейший во всём Северном полушарии и в России природный объект, по площади превосходящий размеры Швейцарии. Его территория вмещает около 800 тысяч небольших озёр и множество рек, которые берут здесь своё начало, а также является домом для многочисленной местной фауны, в том числе редкой. Объект содержит большие запасы торфа. О каком природном объекте идёт речь?



Ответ: Болото/ Большое Васюганское болото/ Васюганское Болото/ Васюганье

7. Есть рыба осётр, а есть река Осётр. Есть рыба амур, а есть река Амур. Есть рыба сиг, есть и река Сиг. Наконец, есть рыба плотва, есть и речка Плотва. Какую из этих рыб шутя, но с полным основанием можно назвать «пограничником»?

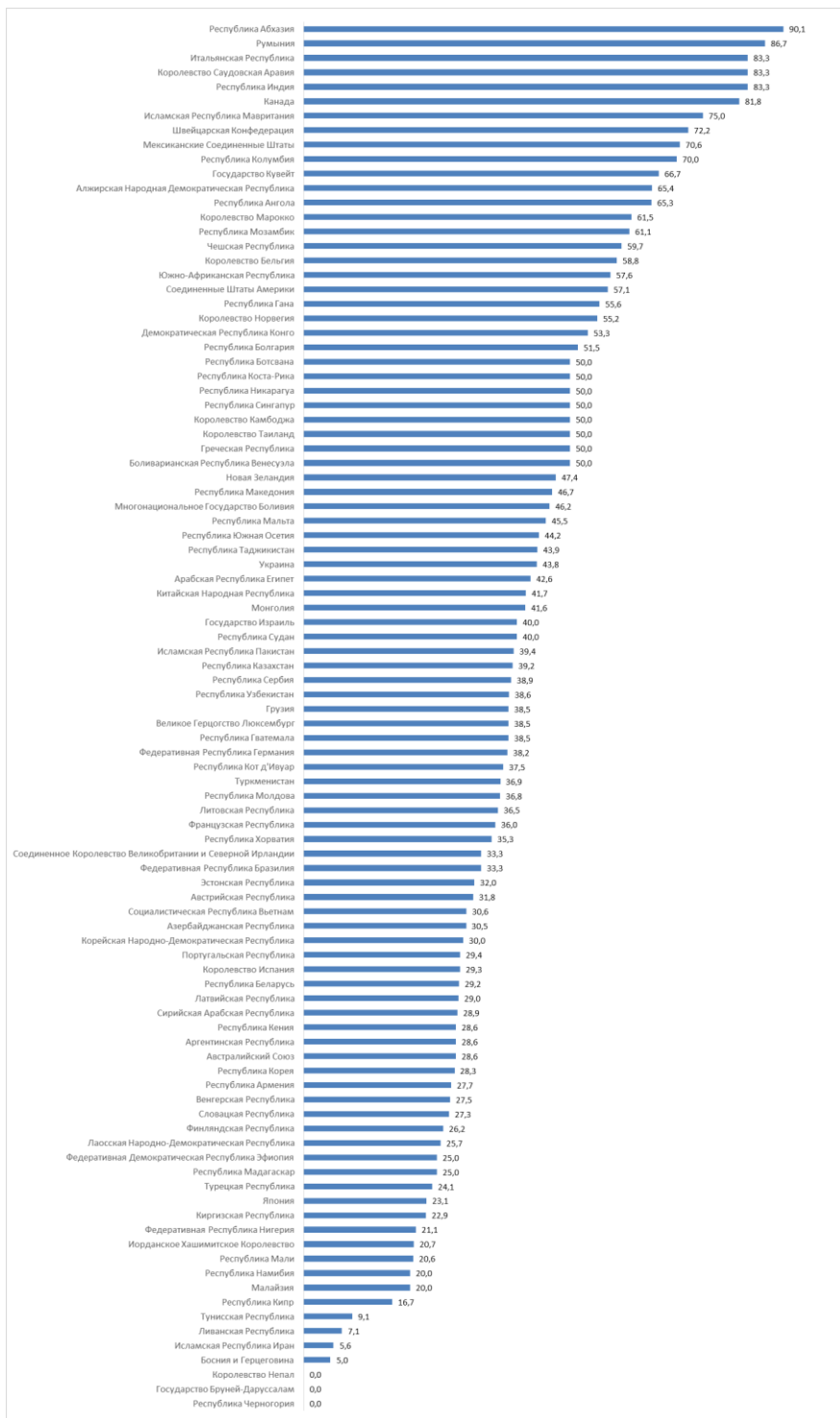
А) осётр; Б) амур; В) сиг; Г) плотва.



Ответ: Б

8. Первая российская экспедиция по изучению этого архипелага состоялась в 1901 году, её возглавил вице-адмирал Степан Макаров, лауреат Золотой медали РГО имени Ф.П. Литке. И во времена Российской империи, и в советские годы архипелаг неоднократно планировали переименовать – то в Землю Романовых, то в Землю Нансена, то в Землю Кропоткина, то в архипелаг Ломоносова. Однако сохранилось прежнее название. Какое же?

А) Курильские острова; Б) Новая Земля; В) Земля Франца-Иосифа; Г) Командорские острова.

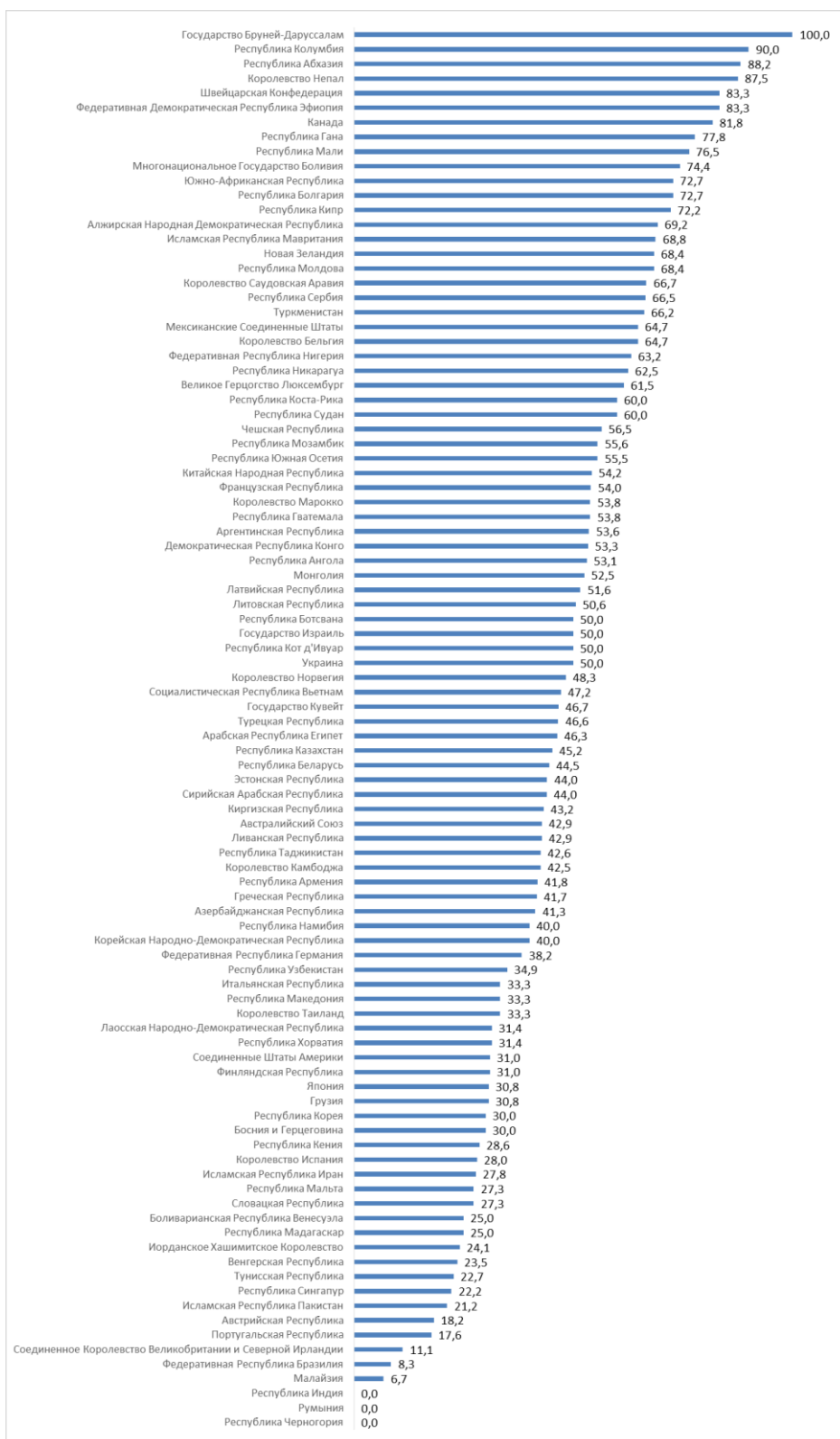


Ответ: В



## 9. Какая река считается природной границей между Восточной и Западной Сибирью?

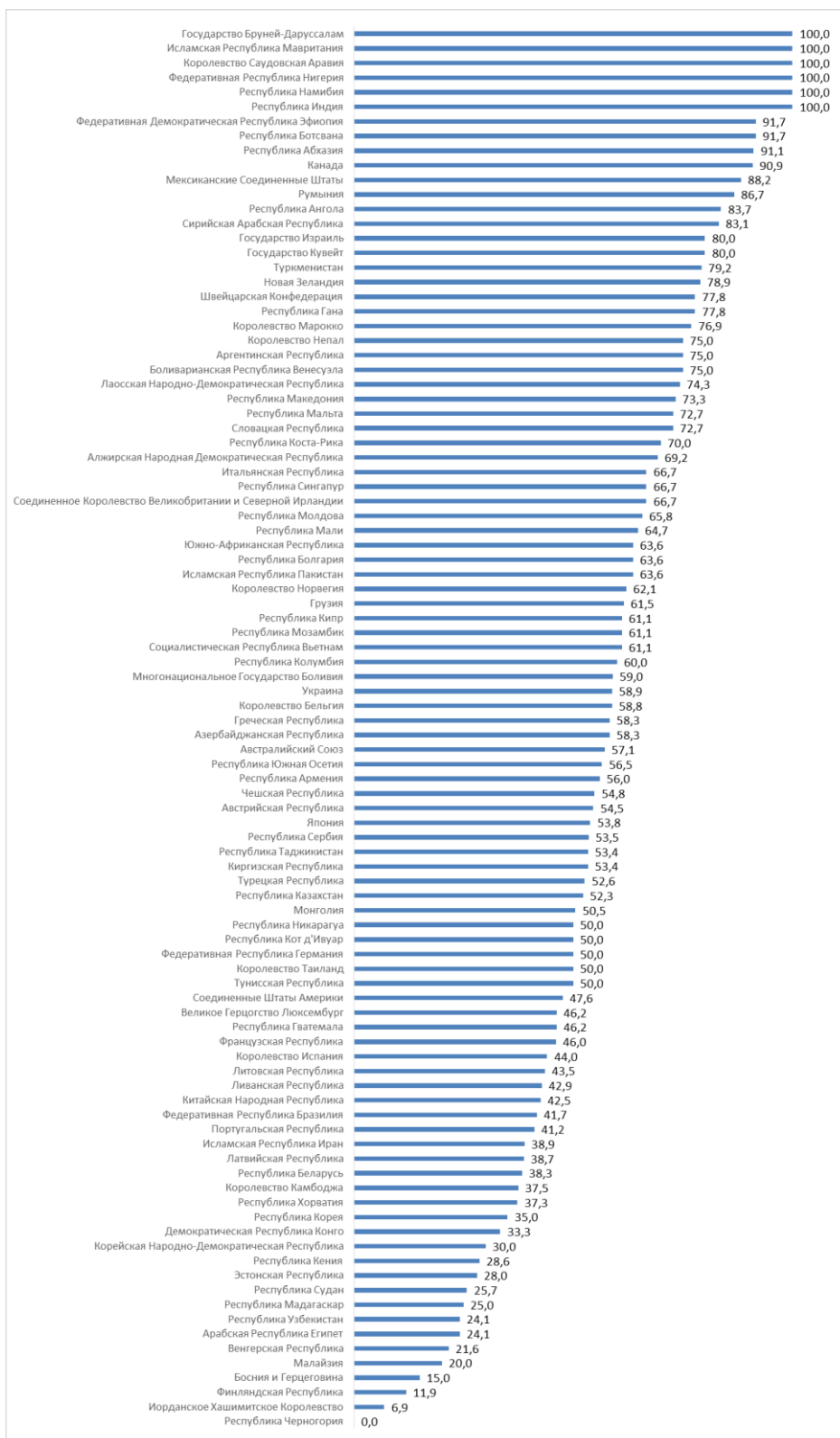
А) Лена; Б) Енисей; В) Обь; Г) Иртыш.



Ответ: Б

10. В этой республике России живет более 30 народов. Некоторые так малы, что умещаются всего в нескольких селениях. Средневековые арабские географы не зря прозвали эту «страну гор» «горой языков». О какой республике идёт речь?

А) Дагестан; Б) Северная Осетия; В) Марий Эл; Г) Удмуртия.



Ответ: А

## 11. Перед вами список крупных гидроэлектростанций России:

А) Братская; Б) Жигулёвская; В) Саратовская; Г) Чебоксарская; Д) Красноярская; Е) Рыбинская; Ж) Саяно-Шушенская.

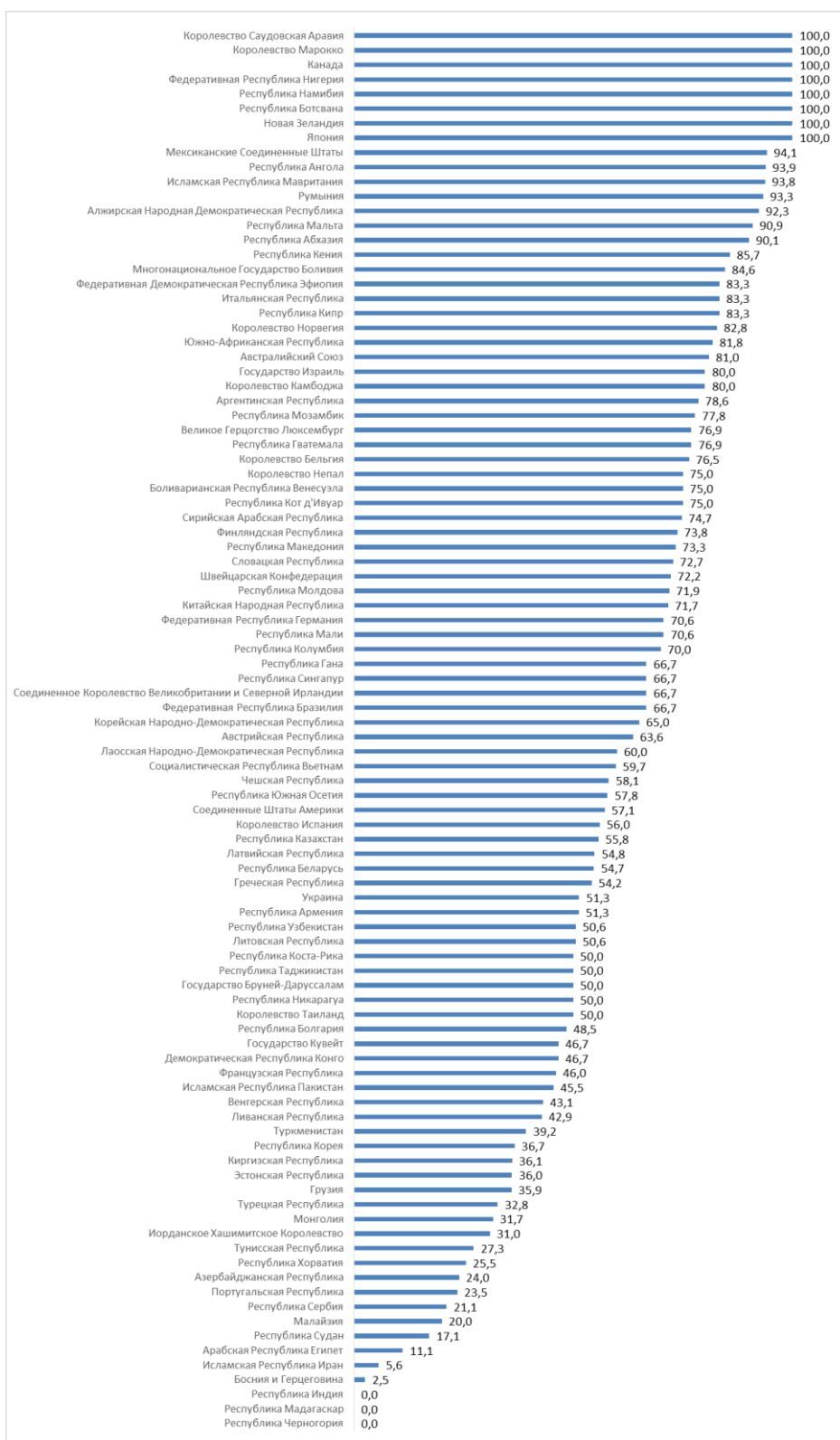
Некоторые из них расположены в Сибири (1), а некоторые – в Европейской части России (2). Распределите их по двум спискам.



Ответ: 1: А Д Ж, 2: Б В Г Е

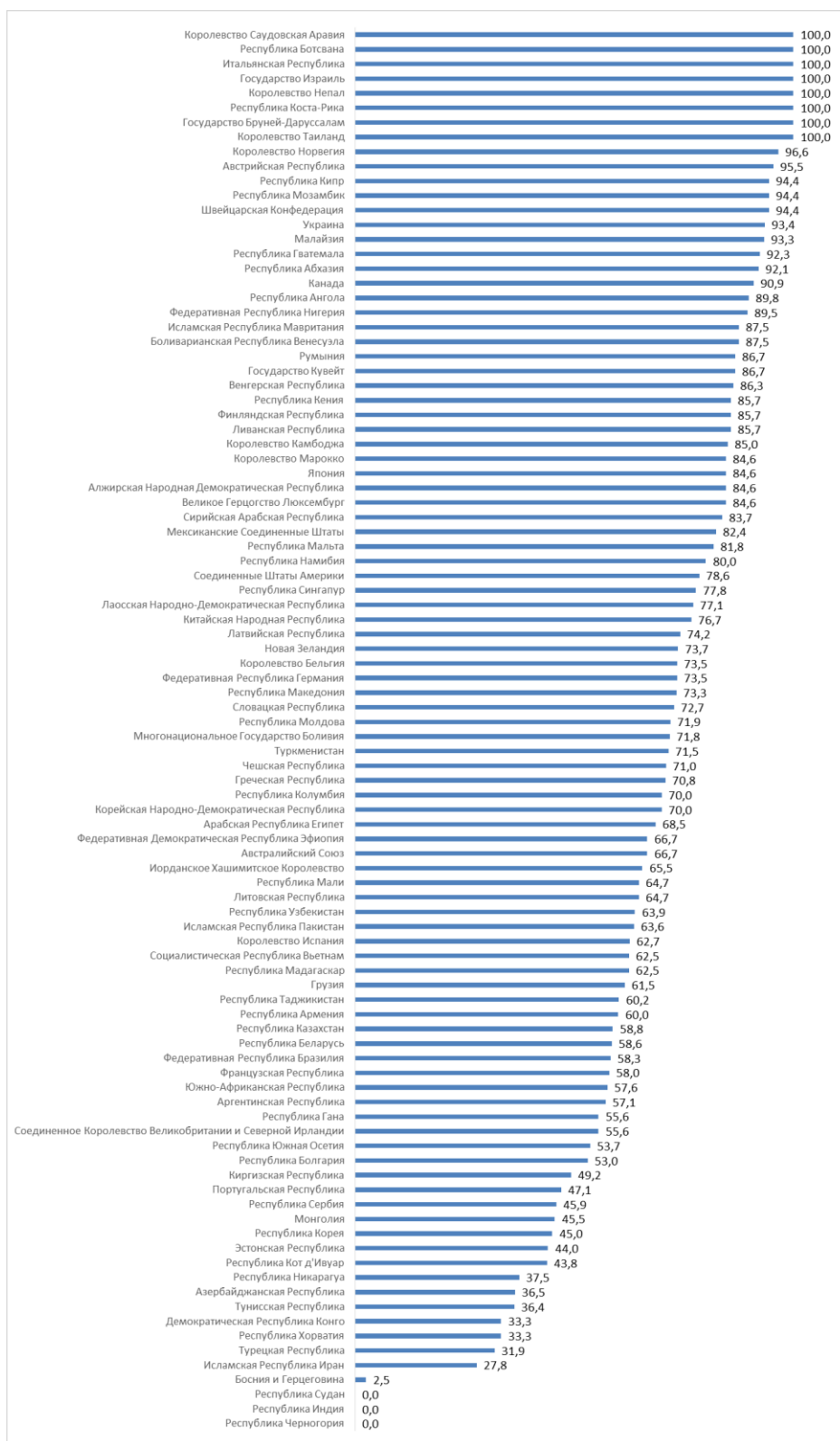
12. В прошлом году в России была введена в оборот купюра номиналом в две тысячи рублей. На ней изображены космодром Восточный и мост на остров, расположенный в заливе Петра Великого Японского моря. Как называется этот остров?

А) Восток; Б) Находка; В) Русский; Г) Славянский.



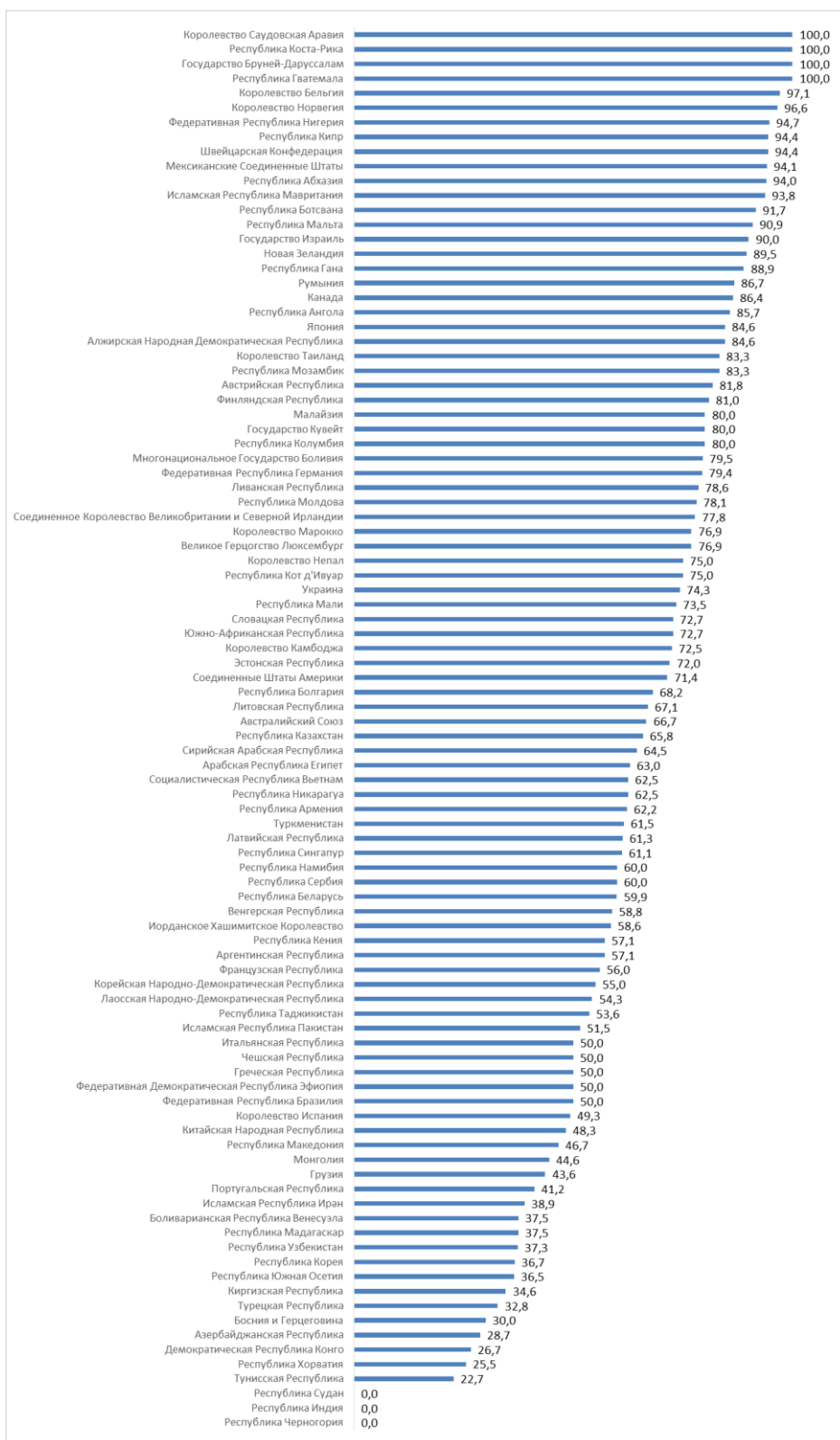
Ответ: В

13. Среди учредителей Русского географического общества были адмиралы Иван Фёдорович Крузенштерн, астроном Василий Яковлевич Струве, геолог Григорий Петрович Гельмерсен, геодезист Михаил Павлович Вронченко и многие другие известные люди своего времени. Какой лингвист, автор знаменитого словаря, также был среди учредителей?



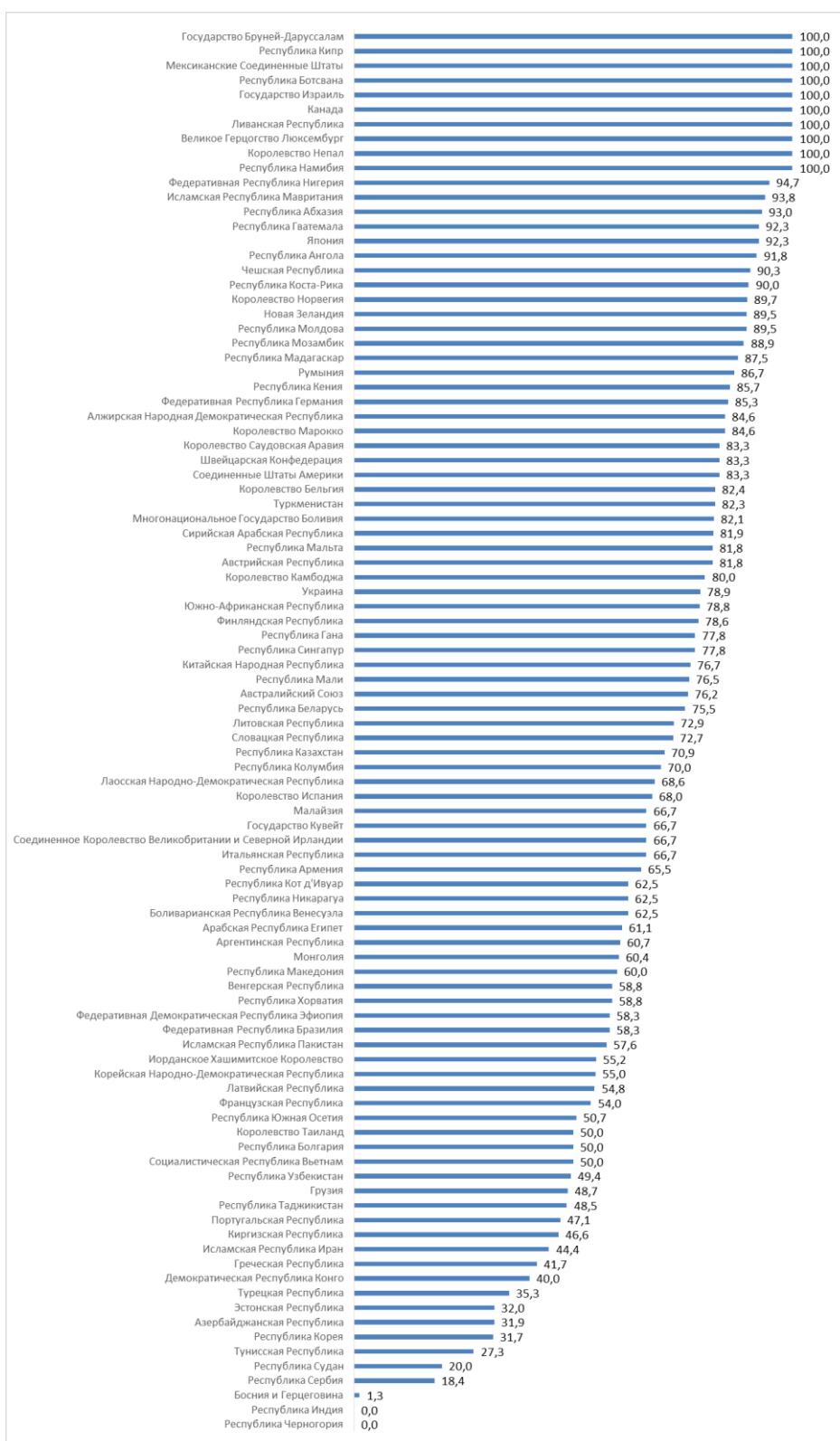
Ответ: Владимир Иванович Даль

14. На севере Кольского полуострова зимой теплее, чем на юге. Теплее даже, чем в средней полосе Европейской части России. «Виновник» этого явления родом из Мексиканского залива и носит название, пришедшее из английского языка. Ответьте одним словом, как называется «виновник».



Ответ: Гольфстрим

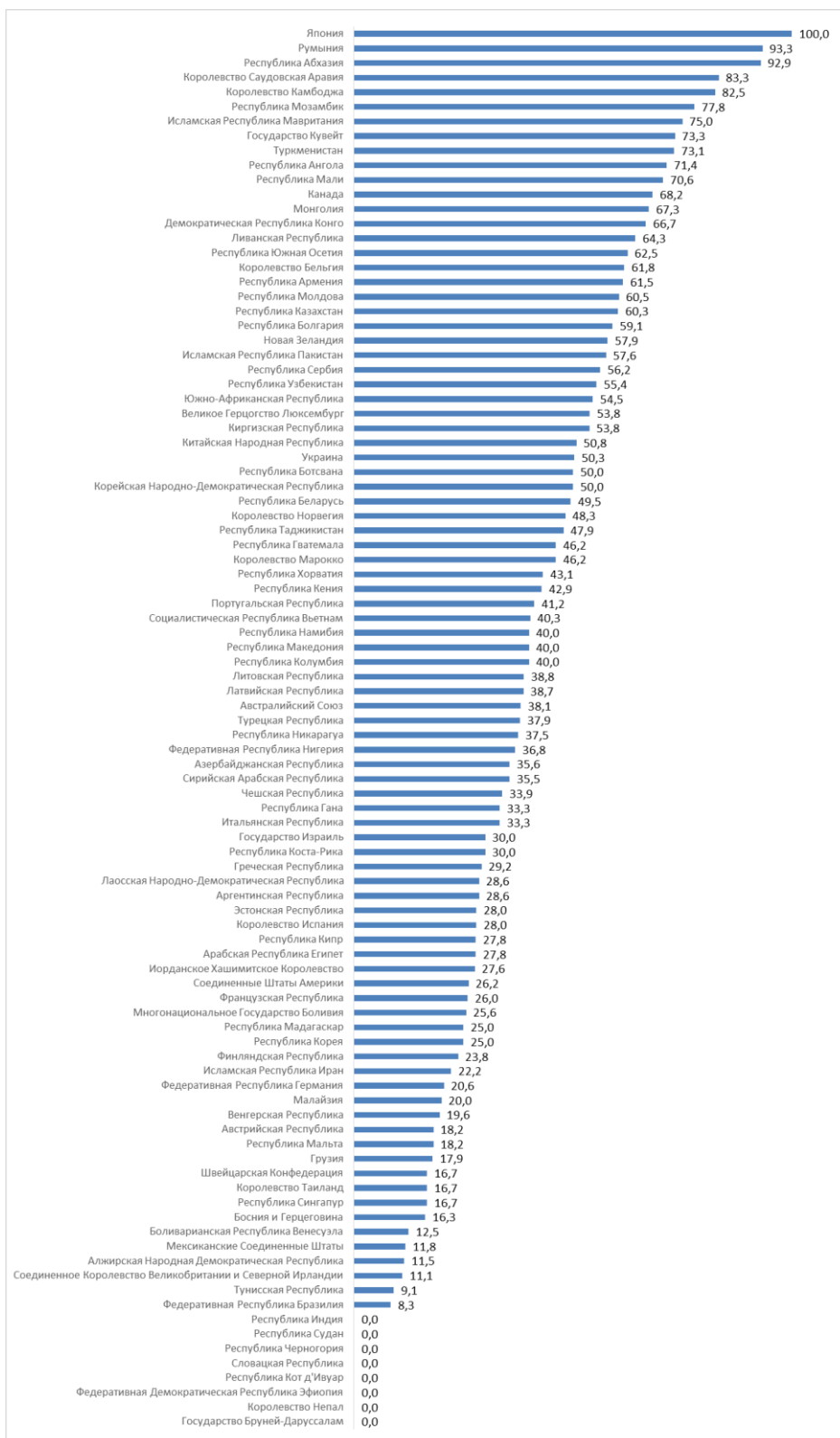
15. В каком российском областном центре в 2005 году был открыт Юбилейный мост, возведённый на опорах моста Кайзербрюкке?



Ответ: Калининград

## ЧАСТЬ 2

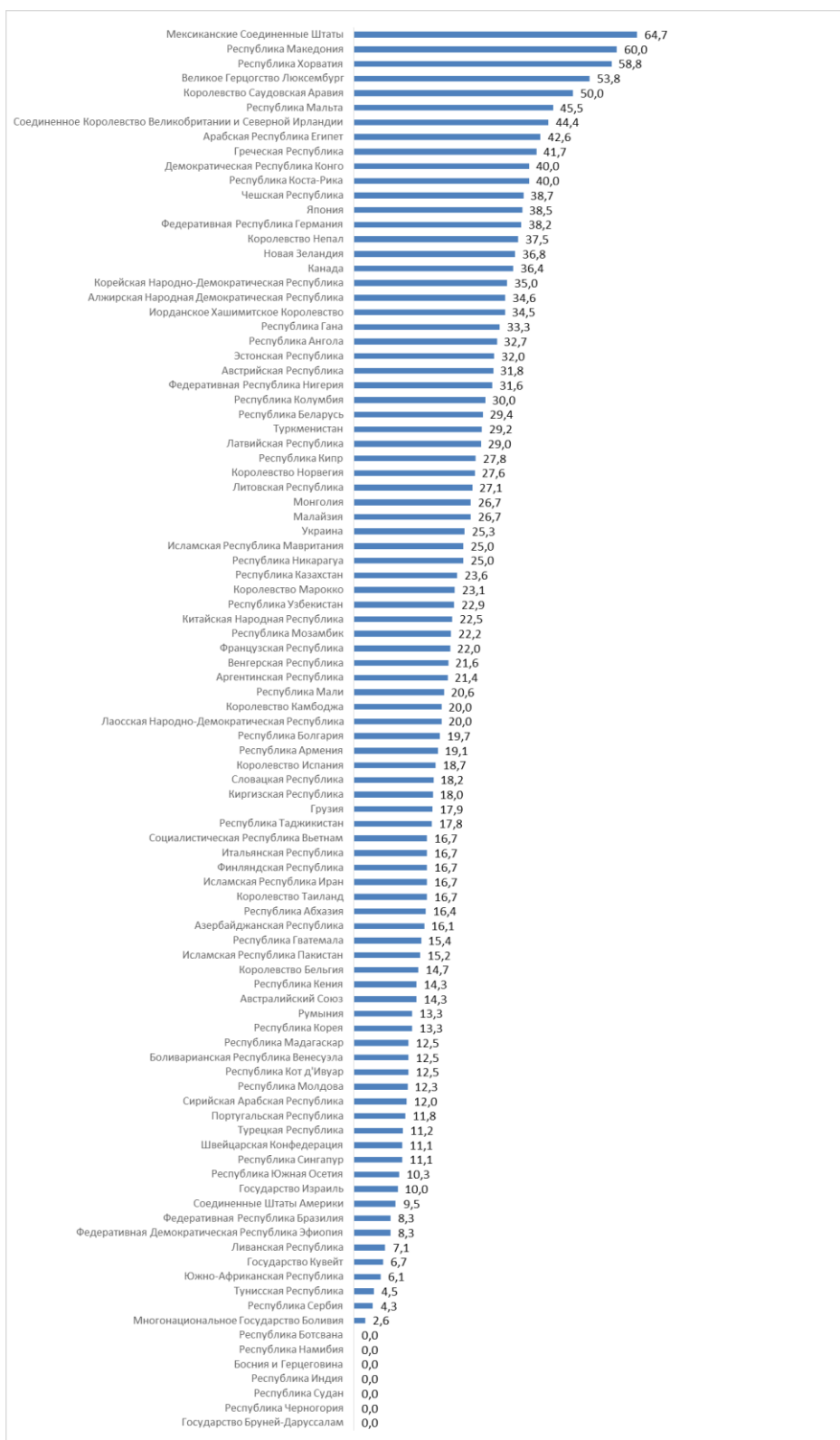
16. Первые три шлюза Волго-Донского канала находятся в черте города. Что это за город?



Ответ: Волгоград

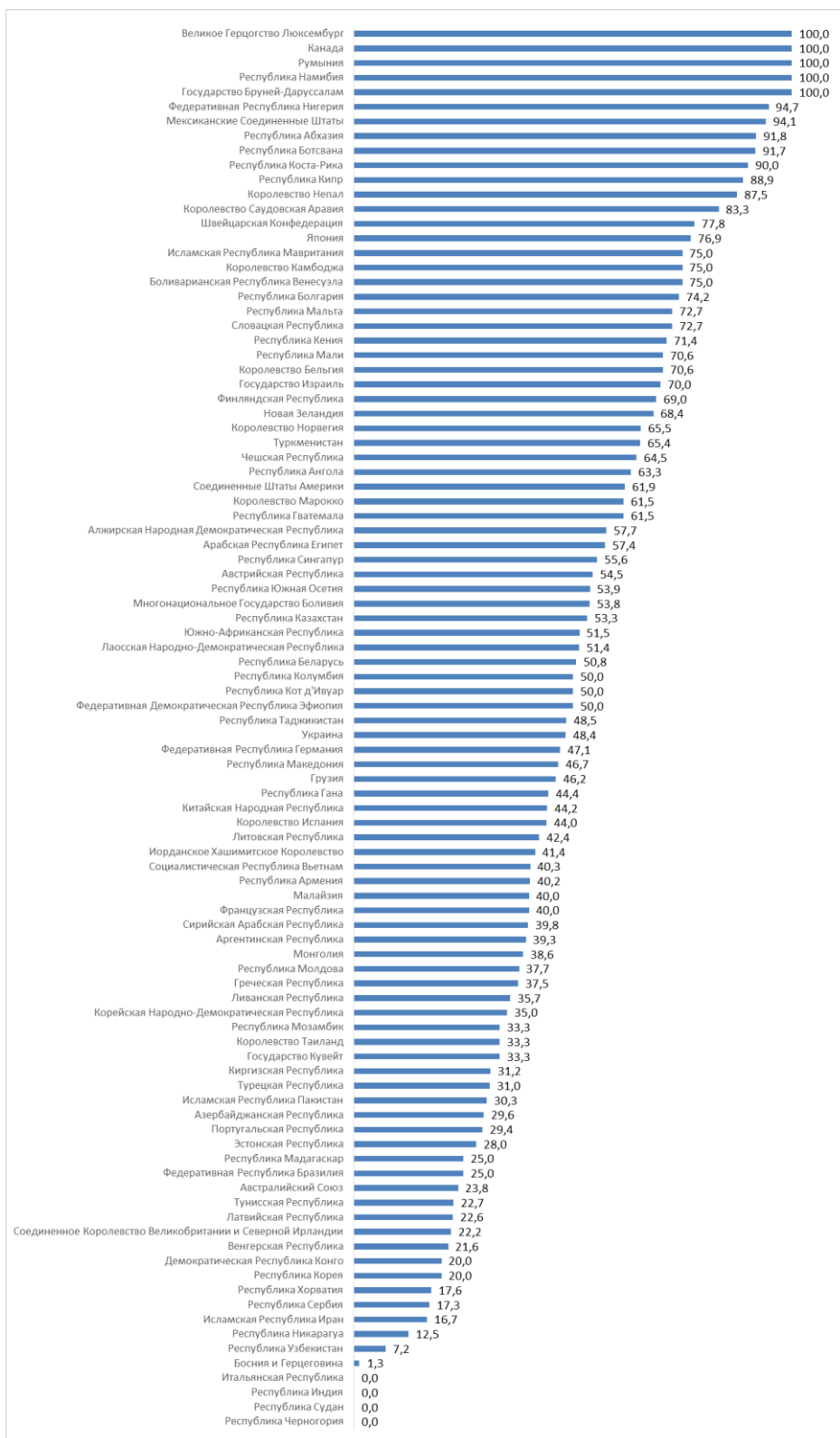


17. Заповедник, о котором идёт речь, находится в Калмыкии. Это единственный в России полигон для изучения степных, полупустынных и пустынных ландшафтов. По одной из версий, название связано с очень тёмными глинами. Название это состоит из двух слов. Второе – «земли», а первое обозначает цвет. Какой именно?



Ответ: Чёрный

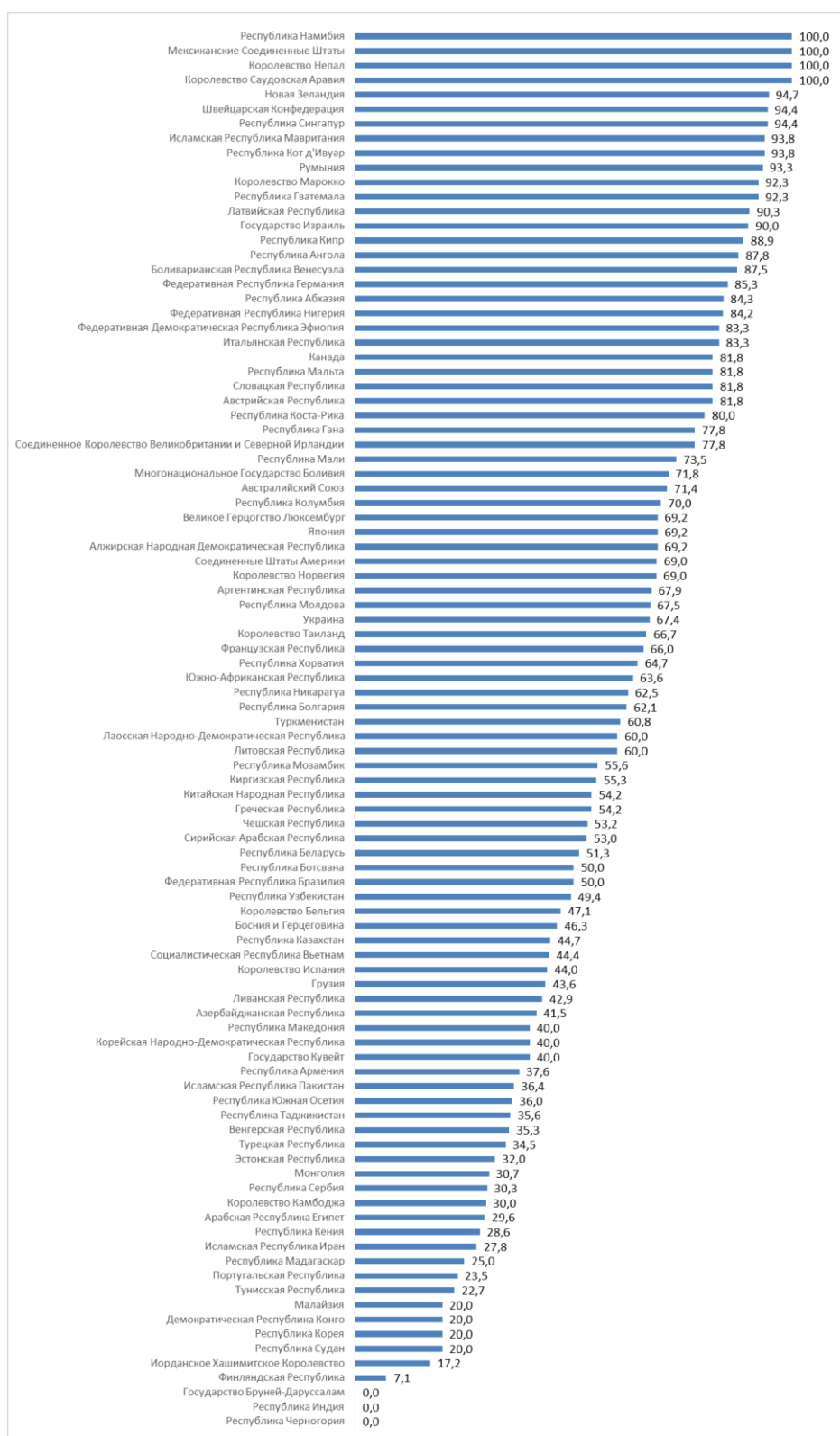
18. В это озеро впадает около тысячи небольших рек, а вытекает только одна – Свирь. Самый большой город на берегах озера – Петрозаводск, основанный Петром Первым. Что это за озеро?



Ответ: Онежское озеро

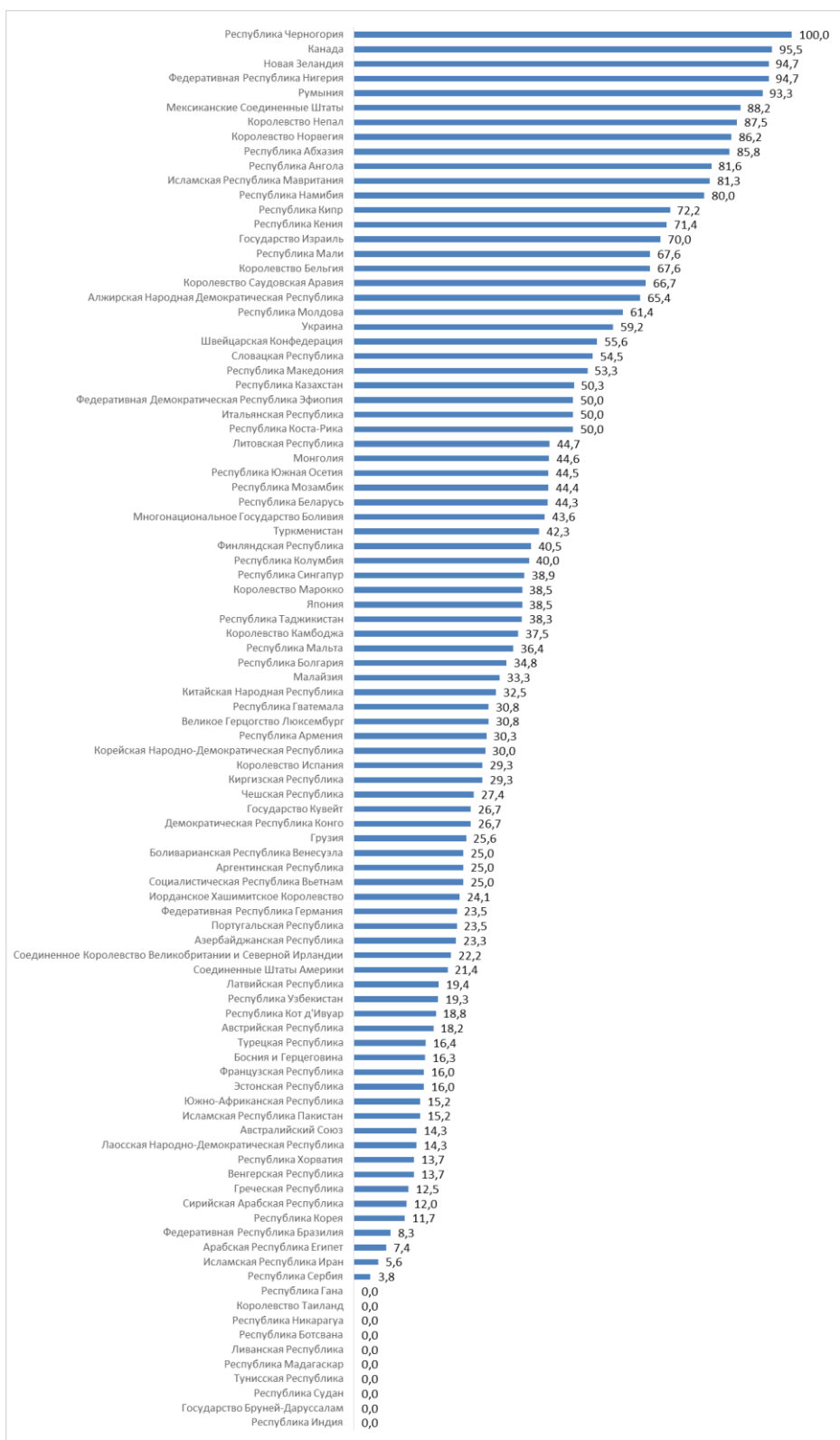
## 19. На каком материке есть и Русские горы, и Советское плато?

А) Евразия; Б) Африка; В) Австралия; Г) Антарктида.



Ответ: Г

20. Наиболее ранние поселения поморских промысловиков на этом архипелаге в западной части Северного Ледовитого океана датируются XVI веком. Поморы называли его Грумант. С начала XX века основой экономики архипелага стала угледобыча, а в последнее время всё большее развитие получает арктический туризм. О каком архипелаге идёт речь?

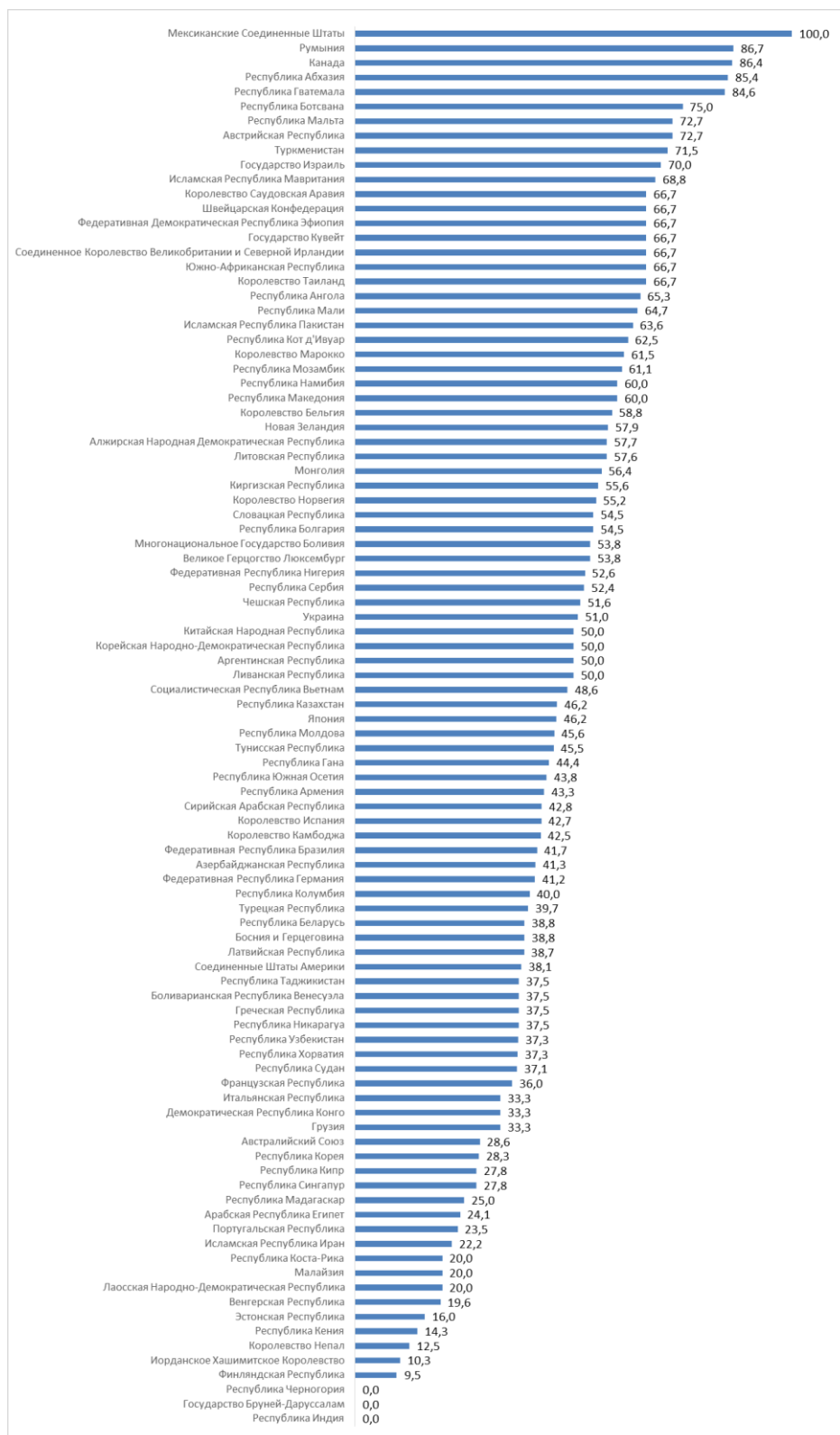


Ответ: Шпицберген

21. Большинство субъектов Российской Федерации располагаются в пределах одного часового пояса. Однако на территории одного из них есть сразу три часовых пояса: +6, +7 и +8 часов к московскому времени. О каком субъекте Российской Федерации идёт речь?

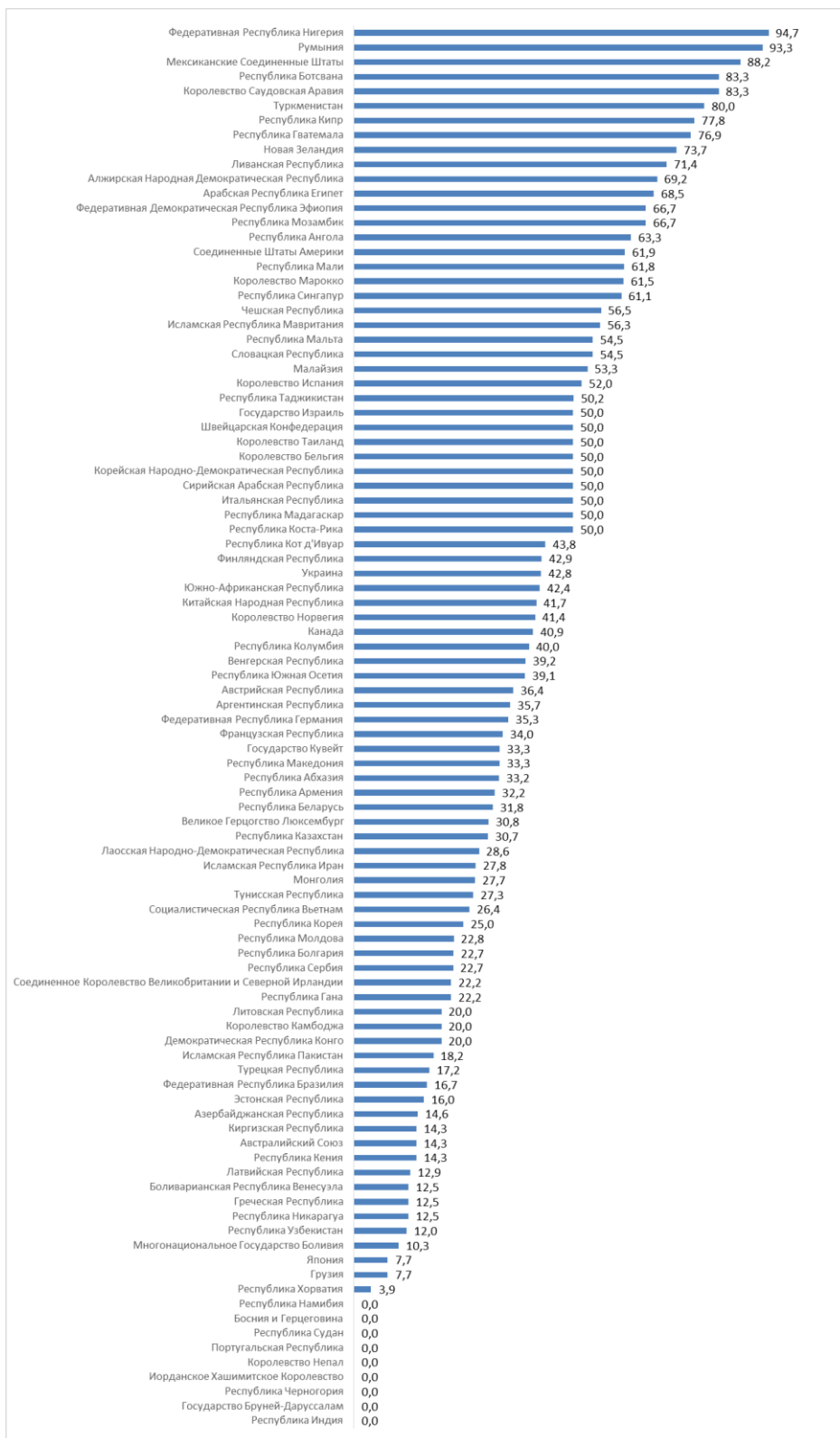
А) Приморский край; Б) Республика Саха (Якутия); В) Тюменская область; Г)

Чукотский автономный округ.



Ответ: Б

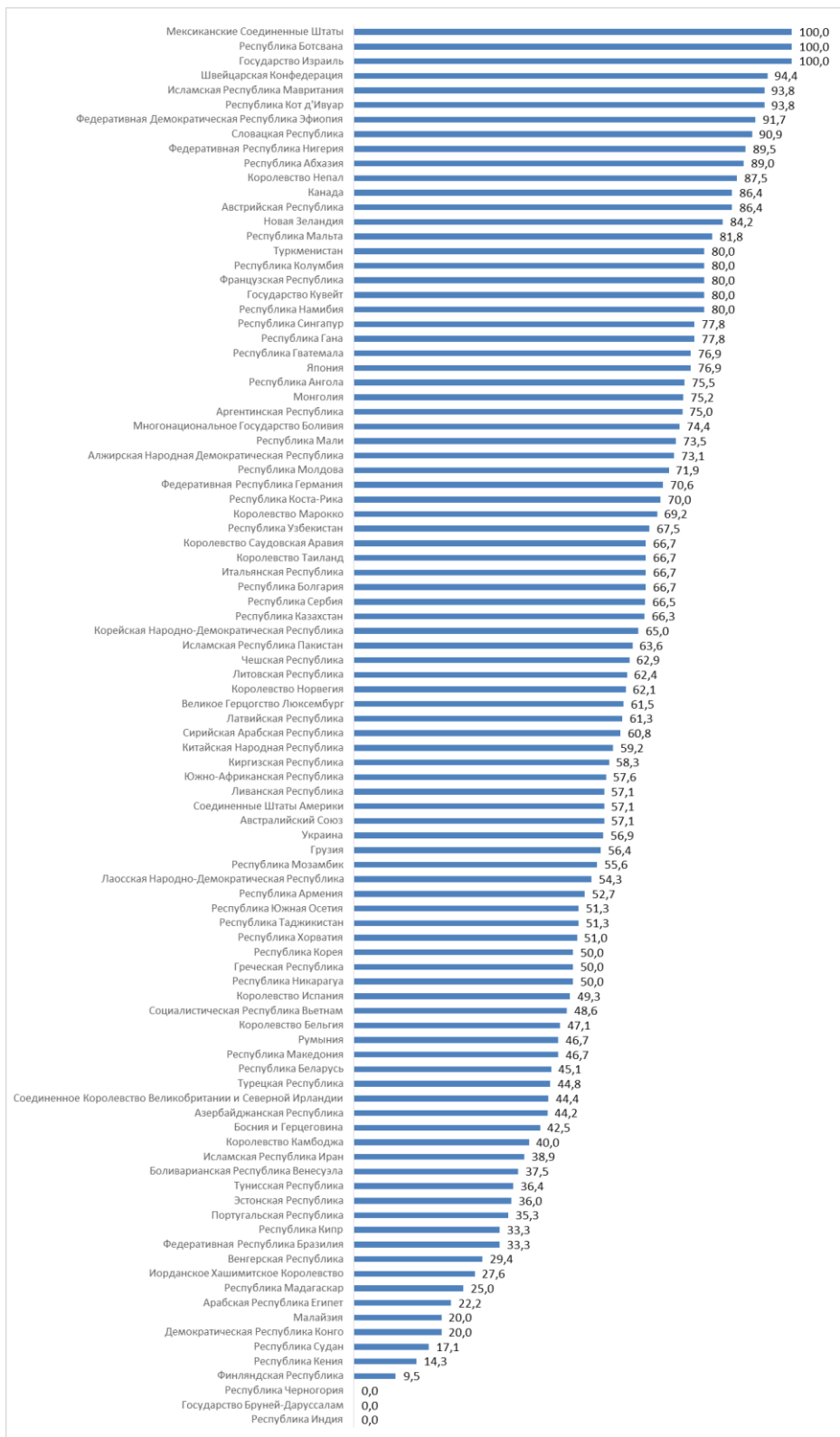
22. Перед вами карта России. Нанесённые на неё города подобраны по определенному принципу. Такие города часто называют словом, которым можно назвать и некоторых людей. Что это за слово?



Ответ: Миллионер

23. Ежегодно Русское географическое общество организует волонтерские лагеря на особо охраняемых природных территориях. Их неизменными участниками становятся добровольцы из России и зарубежных стран. Один из лагерей проходит на территории Катунского биосферного заповедника, который входит в Список всемирного наследия ЮНЕСКО в составе комплексного объекта «Золотые горы \_\_\_\_\_». Укажите пропущенное слово:

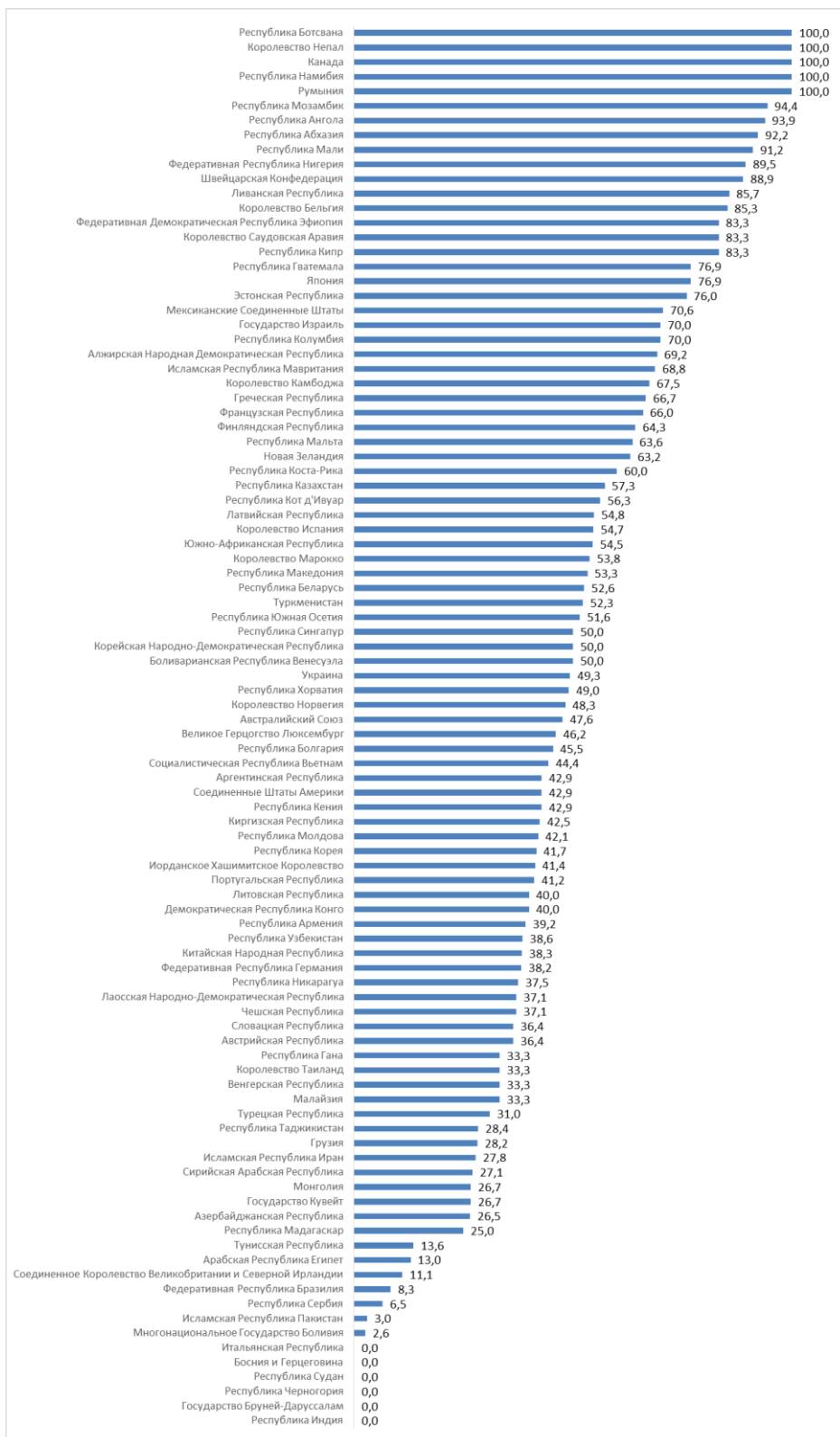
А) Кавказа; Б) Хибин; В) Алтай; Г) Сихотэ-Алиня.



Ответ: В

24. Про деянья свои и фантазии,  
 Про звериную душу послушай,  
 Ты, на дереве древнем Евразии  
 Исполинской висящая грушей.

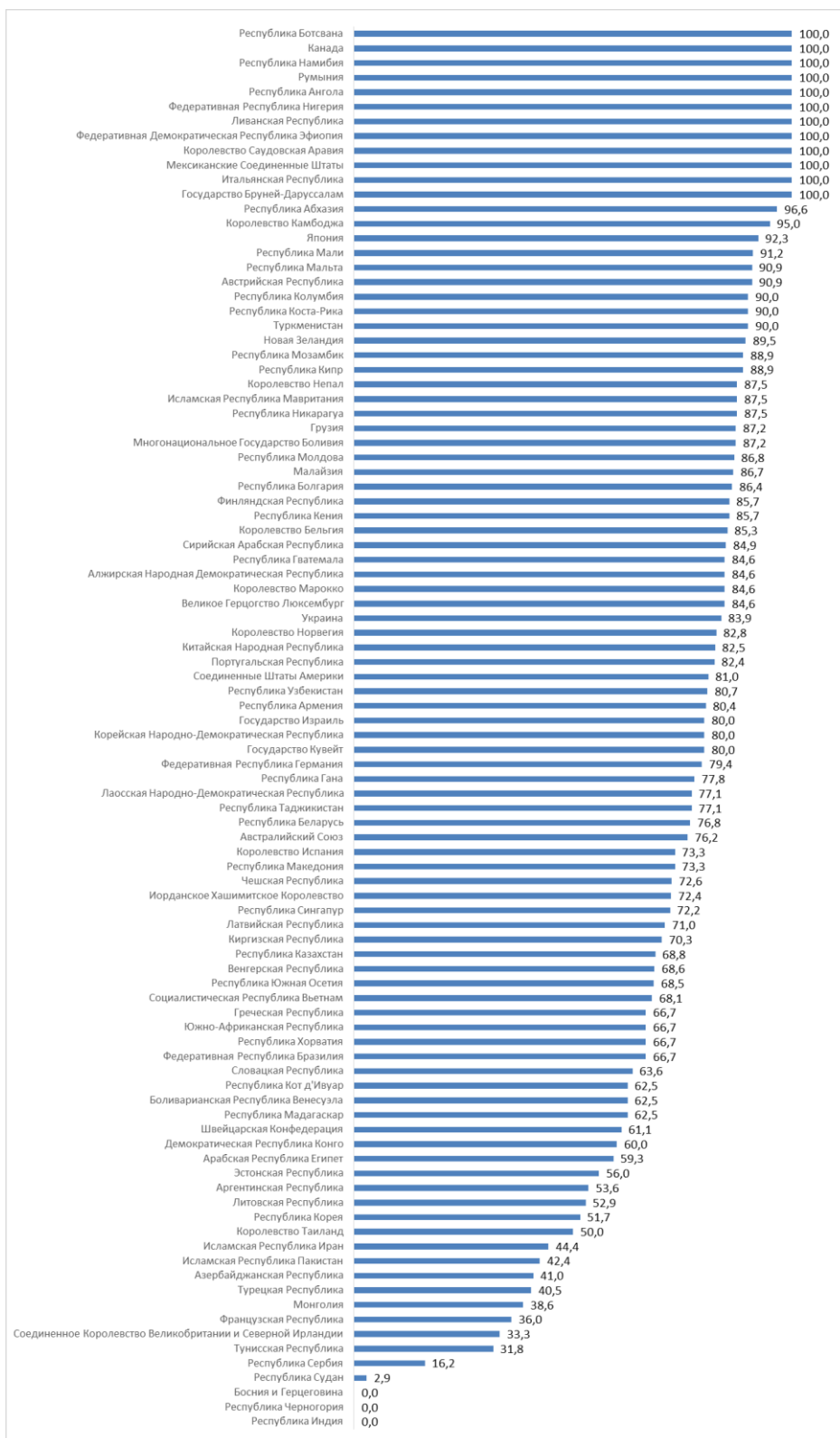
К какой части света обращался в этом стихотворении Николай Гумилёв?



Ответ: Африка

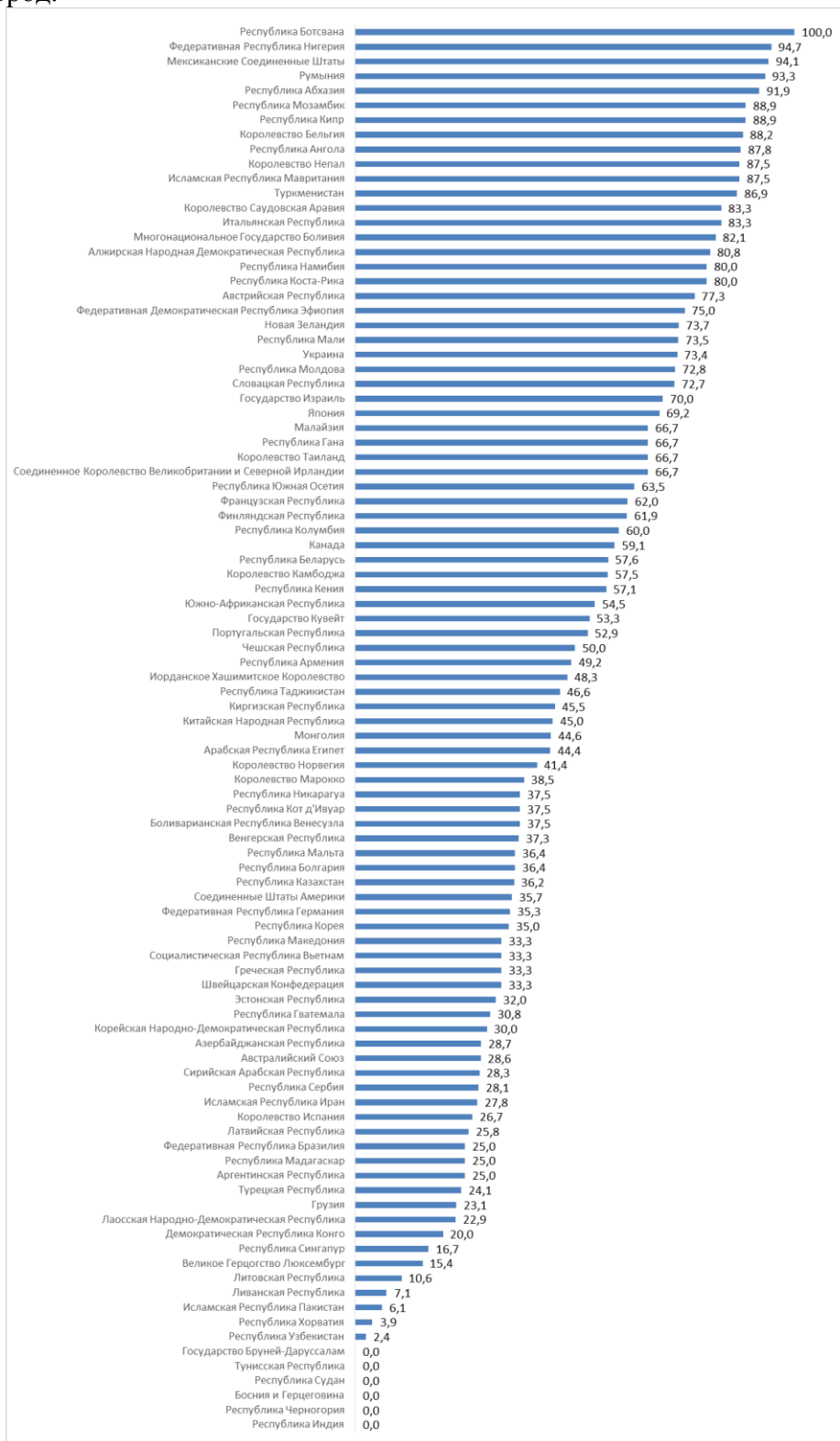


25. Перед вами герб одного из российских областных центров. Он относится к так называемым гласным гербам – то есть гербам, изображение на которых явным образом указывает на название города. Как называется этот город?



Ответ: Орёл

26. В 1783 году астроном Пётр Иноходцев уточнял географические координаты городов Центральной России. Вблизи этого города (ныне – областного центра) учёный заметил резкие отклонения стрелки компаса от обычного положения. Спустя век физик Николай Пильчиков, обладатель Малой серебряной медали Русского географического общества, догадался, что стрелку притягивают залежи железной руды. В XX веке оказалось, что это самый мощный на Земле железорудный бассейн. А название он получил по тому самому городу, близ которого впервые заметил аномалию академик Иноходцев. Назовите этот город.

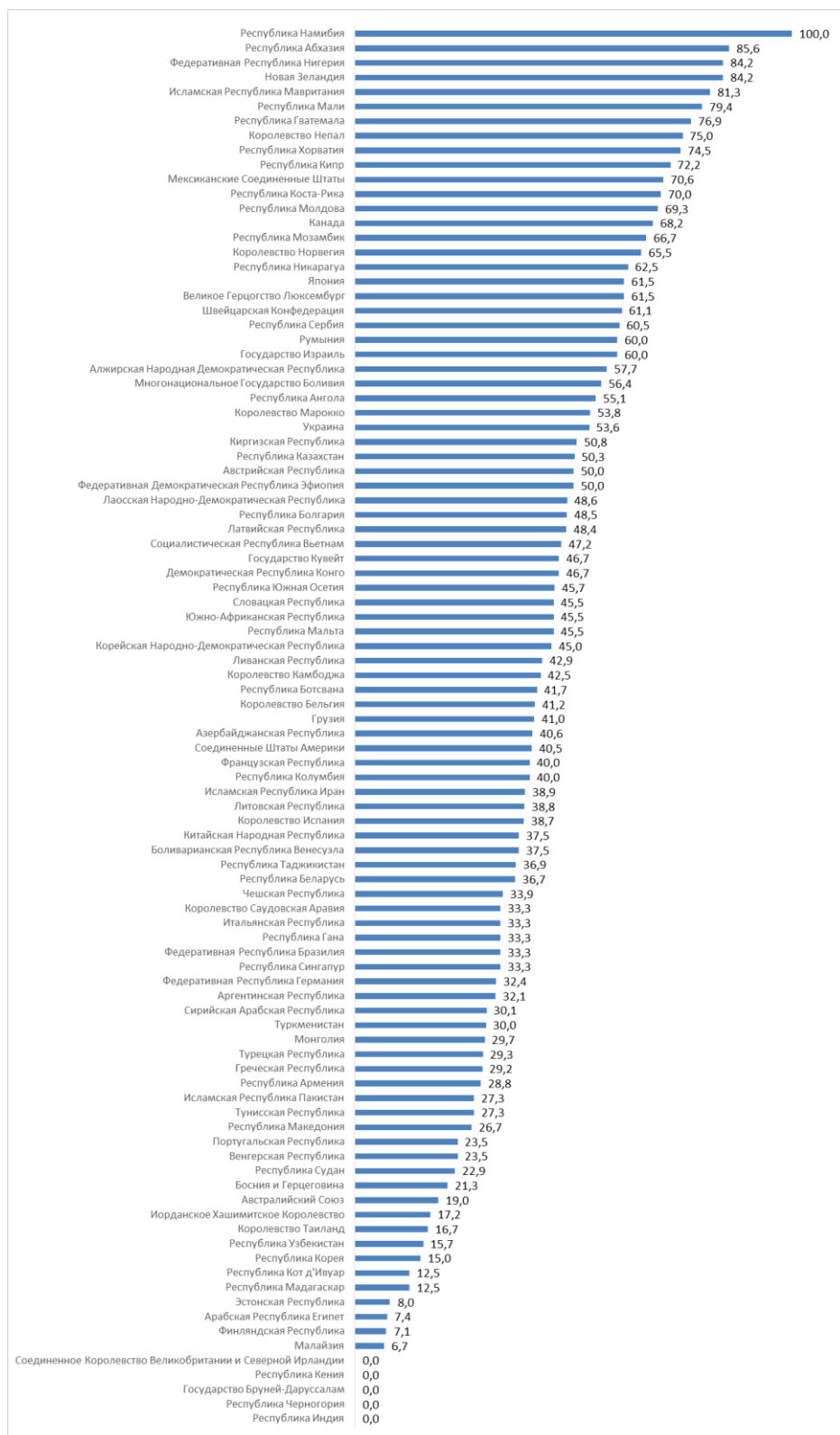


Ответ: Курск

27. Один из подводных хребтов Северного Ледовитого океана назван в честь этого знаменитого химика. Он принимал активное участие в комиссии по постройке российского арктического ледокола «Ермак». О каком учёном идёт речь?

А) Александр Бутлеров; Б) Николай Бекетов; В) Альфред Нобель; Г) Дмитрий

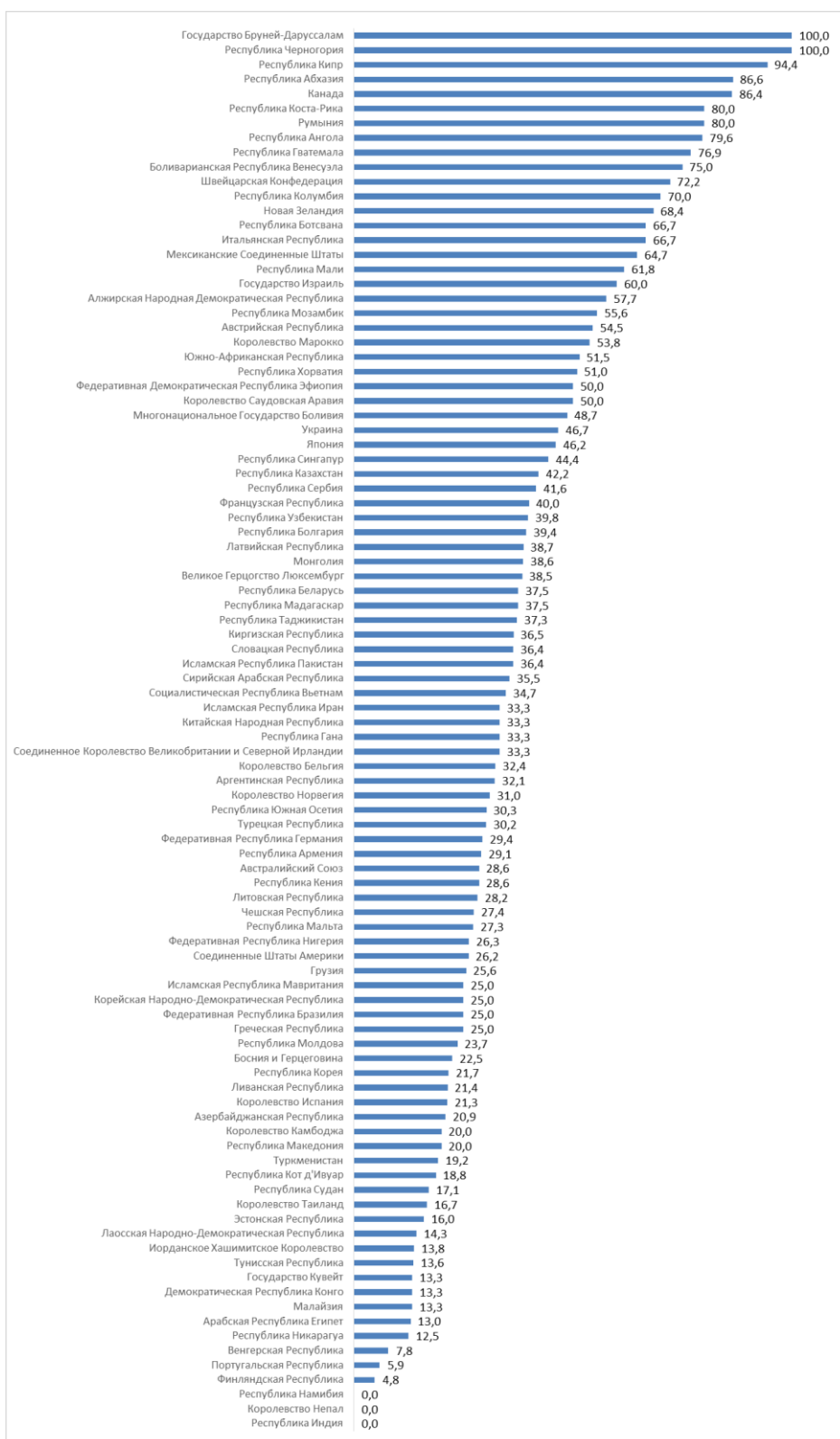
Менделеев.



Ответ: Г

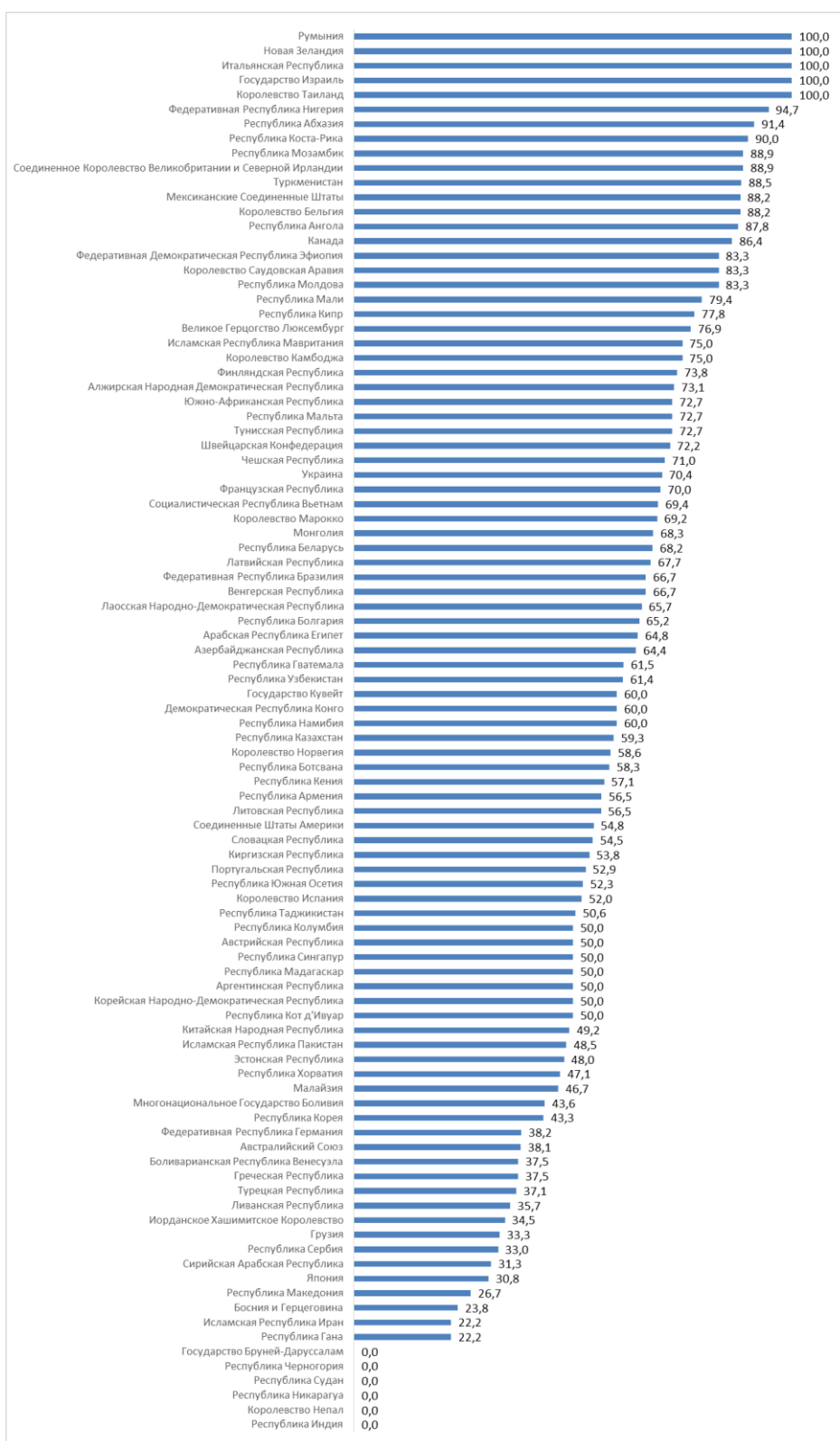
28. Три из перечисленных ниже крупных рек берут начало на Валдайской возвышенности, а одна – юго-восточнее. Какая именно?

А) Волга; Б) Западная Двина; В) Дон; Г) Днепр.



Ответ: В

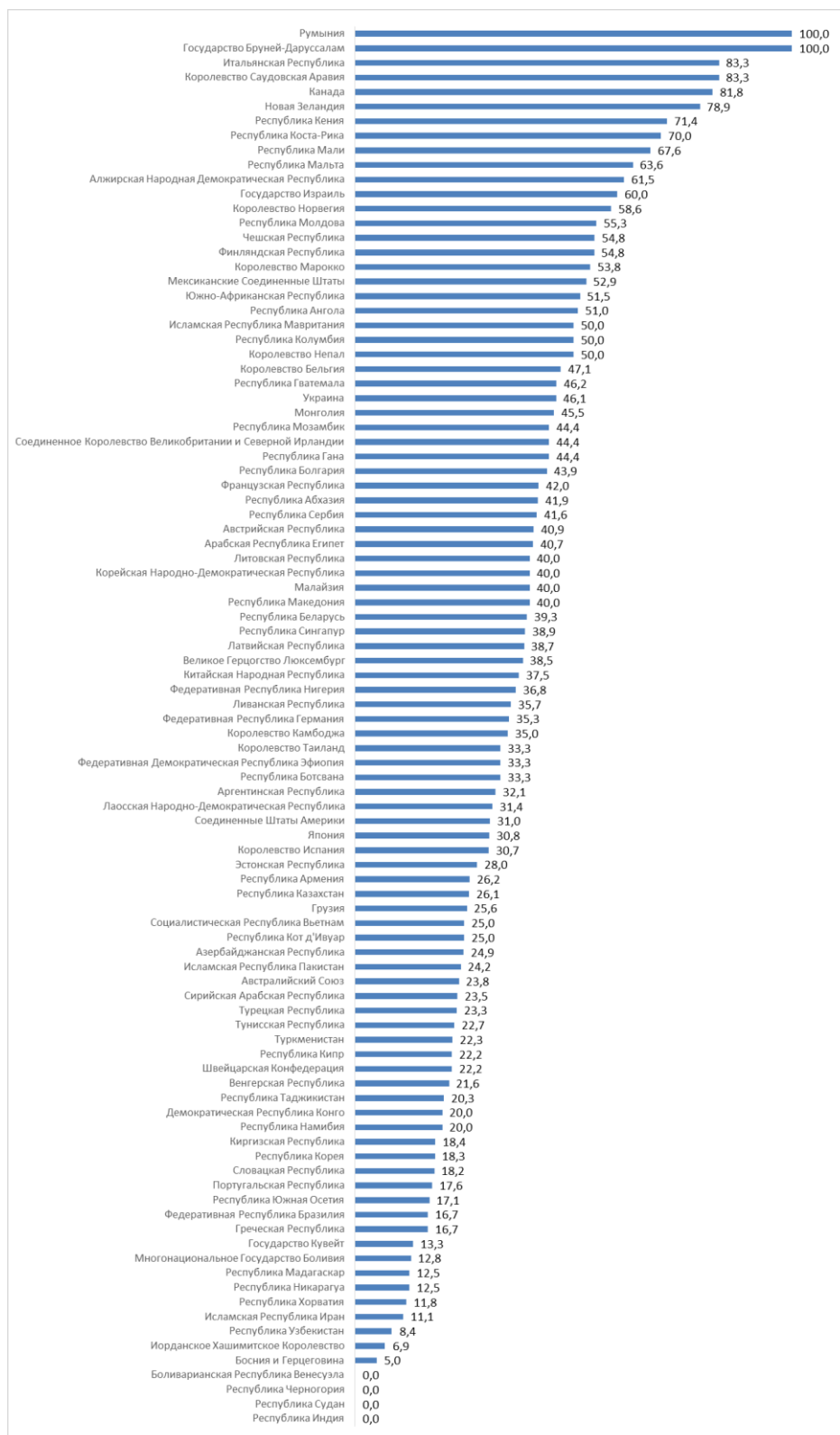
29. Перед вами маршруты российских экспедиций XIX века. На какой карте изображён маршрут экспедиции Фаддея Беллинсгаузена и Михаила Лазарева?



Ответ: 2

30. Художник-маринист задумал запечатлеть моря с цветными названиями. Над этюдами он решил работать, путешествуя с севера на юг. В какой последовательности появятся эскизы этих морей?

1) Белое; 2) Жёлтое; 3) Красное; 4) Чёрное.



Ответ: 1, 4, 2, 3 / Белое, Чёрное, Желтое, Красное