



Всероссийская общественная
организация «Русское географическое
общество»

Ежегодная международная
просветительская акция
«Географический диктант – 2019»

Аналитический отчёт

Москва, 2020 г.

Содержание

Итоги проведения просветительской акции «Географический диктант – 2019» в Российской Федерации	3
Итоги проведения просветительской акции «Географический диктант – 2019» в зарубежных странах	32
Заключение	55
ПРИЛОЖЕНИЯ.....	62
Приложение 1. Количество участников Географического диктанта – 2019 в регионах РФ	63
Количество участников Географического диктанта – 2019 в зарубежных странах.....	67
Приложение 2. Результаты Географического диктанта – 2019 по России ...	70
Приложение 3. Результаты Географического диктанта – 2019 по зарубежным странам	71
Приложение 4. Доля правильных ответов на вопросы Географического диктанта – 2019.....	72
Доля правильных ответов на вопросы Географического диктанта – 2019 в зарубежных странах.....	112

Итоги проведения просветительской акции «Географический диктант – 2019» в Российской Федерации

Международная просветительская акция «Географический диктант – 2019» прошла 27 октября 2019 года во всех субъектах Российской Федерации.

В 2019 году для участников Диктанта в России было организовано 5225 специально подготовленных площадок, что в значительной степени превзошло результат 2018 года – 3356 площадок. В России лидером по количеству площадок Диктанта, как и по показателям предыдущего года, стала Республика Башкортостан (730), которая превысила показатели предыдущего года почти в два раза. Второе место у Краснодарского края – 529 площадок, третье – у Республики Саха (Якутия) – 317.

На очных площадках участниками Диктанта стали 308741 человек¹, что в 1,2 раза превысило число участников 2018 года (250 тыс.). Среди регионов России абсолютным лидером по числу написавших Диктант традиционно стала Республика Башкортостан, где проверить свою географическую грамотность решили почти 28 тыс. человек (рис.1). На втором месте Краснодарский край, где Диктант написали 24,5 тыс. человек, как и в прошлом году. В число лидеров также вошли Республика Саха (Якутия) – 13,8 тыс. участников, что ненамного меньше по сравнению с предыдущим годом (14,5 тыс. участников). Площадки Московской области и г. Москвы опередили в этом году Приморский край и составили соответственно 12,7 и 12,3 тыс. участников. Показатель Приморского края чуть снизился по сравнению с 2018 г. и составил 10,7 тыс. (Приложение 1). Наименьшее количество участников акция собрала в Ненецком автономном округе (93 участника), Республике Калмыкия (218 человек) и Республике Алтай (227 человек). Эти показатели ещё снизились, по сравнению с количеством участников в 2018 г. в этих же регионах.

Вариант Диктанта состоял из двух частей. Первая часть включала 10 вопросов, вторая – 30. Все вопросы различались по степени сложности, и результат оценивался по 40-балльной шкале. Средний балл участников за

¹ Количество переданных с площадок Диктанта уникальных бланков – 308133. Дальнейший статистический анализ проведён на основе указанного числа переданных бланков.

первую часть составил 6,8 и за вторую – 17,8. По результатам 2019 года, значительно увеличилось количество участников, которым удалось правильно ответить на все вопросы Диктанта: 47892 человека получили максимальный балл за первую часть Диктанта, 7399 – за вторую. Однако увеличилось и число участников, которые не смогли ответить ни на один вопрос: 0 баллов получили 2781 человек за первую часть. За вторую часть снизилось количество участников, набравших минимальный балл почти в 10 раз по сравнению с предыдущим годом, оно составило 861 человек. В 2018 году число участников, набравших максимальное количество баллов, составило 5162 человека. 676 человек не смогли ответить ни на один вопрос Географического диктанта.

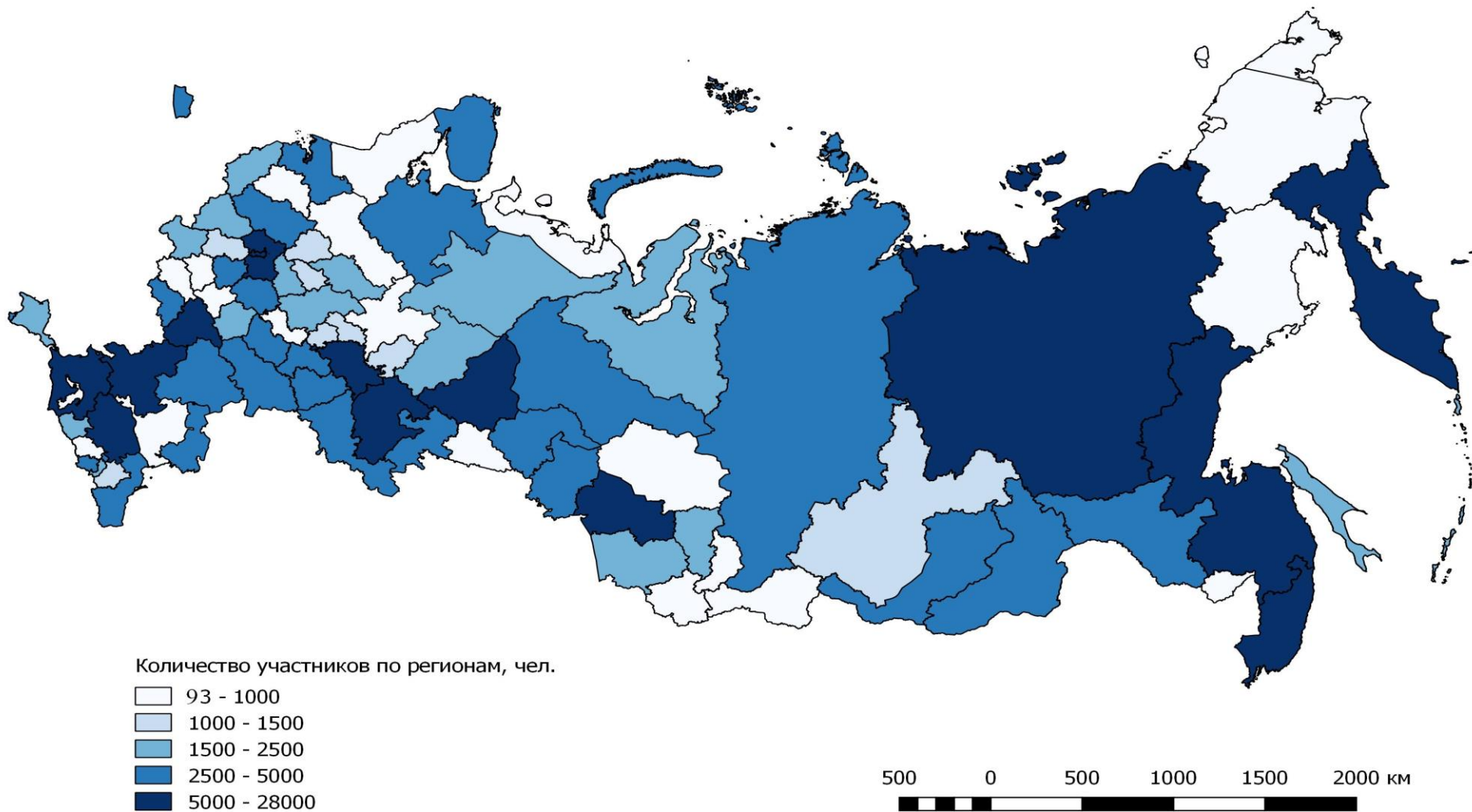


Рис. 1. Количество участников «Географического диктанта – 2019» в регионах России

Для участников из России было подготовлено два варианта заданий. Второй вариант подготовлен для слабовидящих участников.

Максимальное количество баллов, которое можно получить за каждую часть диктанта 10 и 30. В целом общую картину распределения результатов написания Диктанта можно охарактеризовать следующим образом (рис. 2, 3).

По первой части Диктанта наименьший средний балл отмечен в Ненецком автономном округе (5,8 баллов), Республике Саха (Якутия), Чукотском автономном округе – 5,9 баллов.

40,2% участников за первую часть набрали балл ниже среднего по стране.

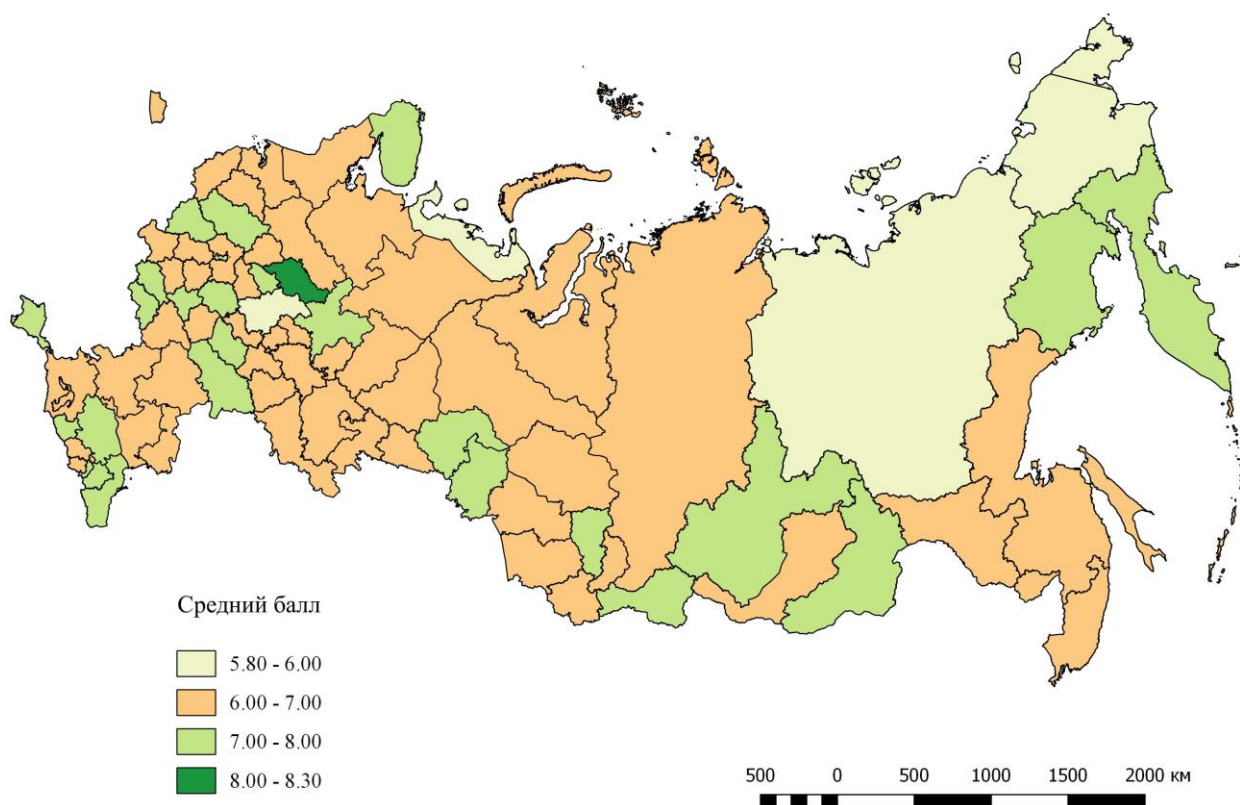


Рис. 2. Средний балл по регионам РФ, часть 1

Самые высокие средние баллы за первую часть в Костромской области – 8,1, Смоленской области – 7,9, Рязанской области – 7,8.

По второй части Диктанта 9 субъектов РФ характеризуются наименьшими средними баллами (в диапазоне от 14,5 до 16,0 баллов, рис. 3). Минимум (14,5 баллов), как и по первой части, отмечен только в Ненецком автономном округе.

861 участник за вторую часть Диктанта набрали балл ниже среднего по стране.

Самые высокие средние баллы по второй части Диктанта зарегистрированы в Республике Карачаево-Черкесия (22,8), Республике Ингушетия (22,3), Костромской области (21,5) и Санкт-Петербурге (20,8).

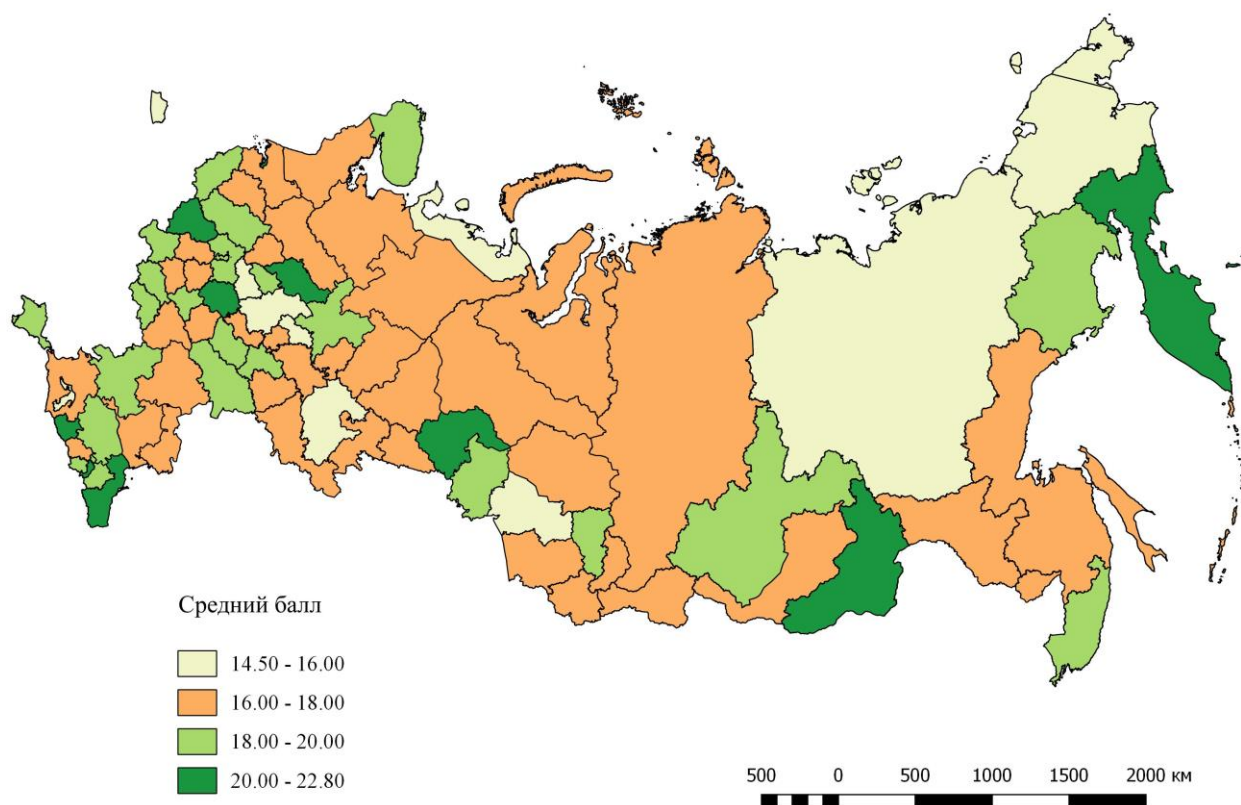


Рис. 3. Средний балл по регионам РФ, часть 2

Средний балл за первую часть Диктанта составил 6,9, за вторую часть – 17,8.

Максимальное количество баллов, которое можно получить за первую часть Диктанта – 10, за вторую – 30. В каждом регионе страны были участники, набравшие максимальный балл по первой части Диктанта (рис. 4). В 4 субъектах: в Чукотском АО, в Республике Тыва, в Республике Калмыкия и Ненецком АО участникам не удалось достигнуть максимума по второй части (рис. 5).

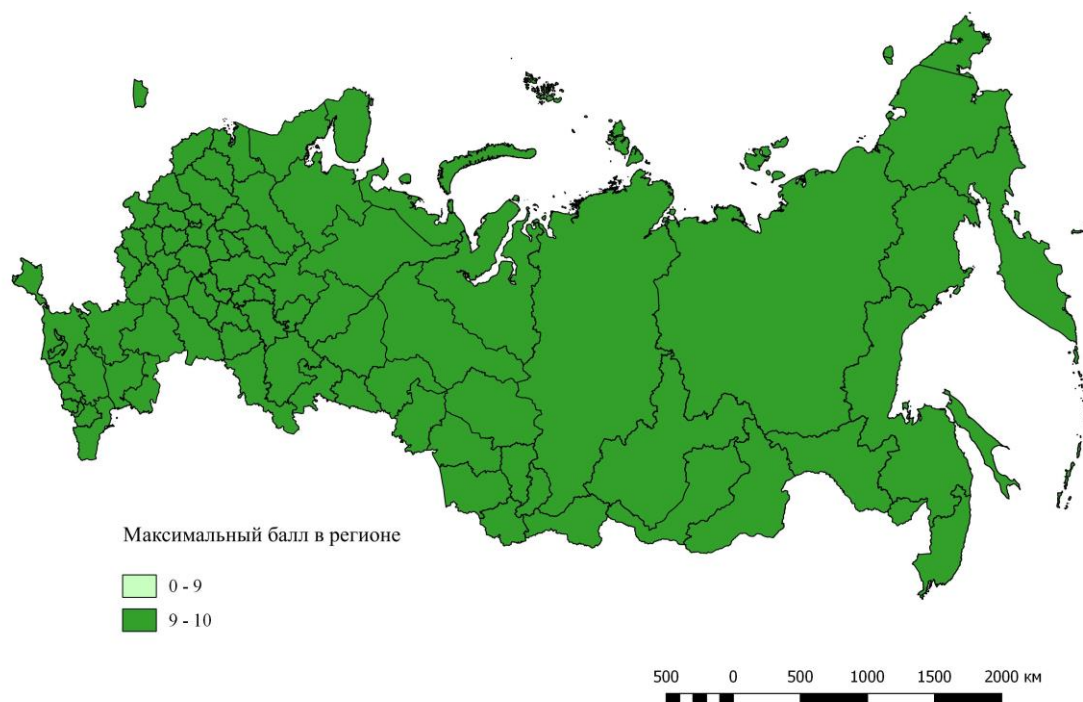


Рис. 4. Максимальный балл по регионам РФ, часть 1

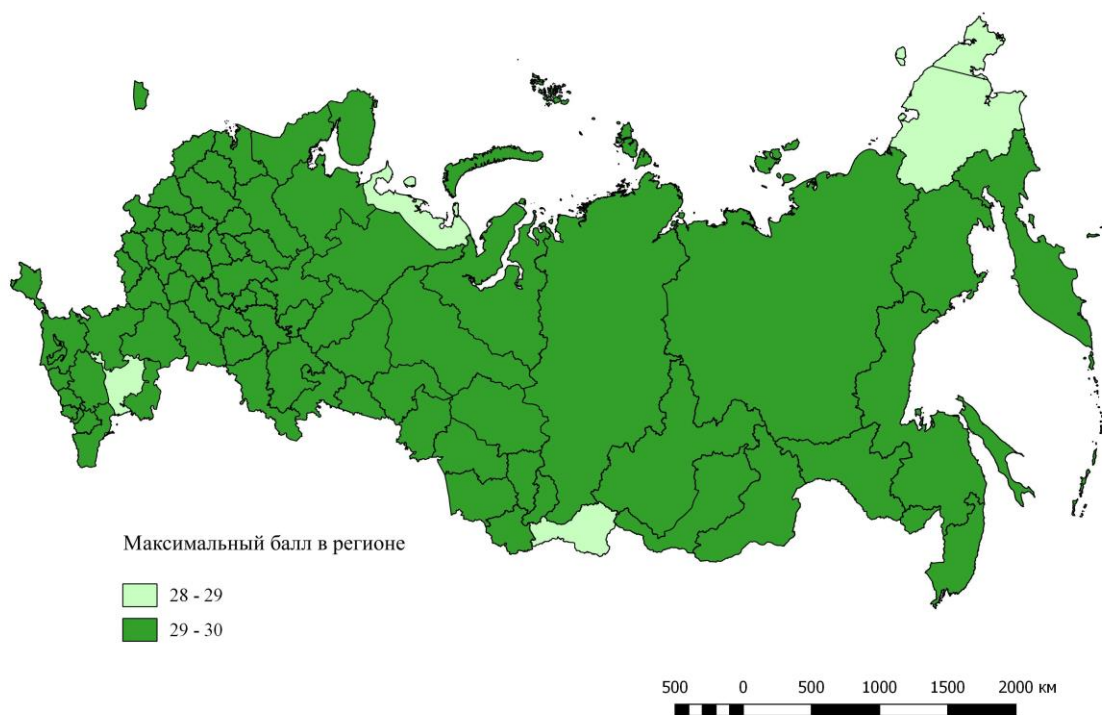


Рис. 5. Максимальный балл по регионам РФ, часть 2

Каждый год итоги Географического диктанта сопоставлялись с результатами ЕГЭ по географии. Подобную аналогию можно провести и в 2019 году через арифметическую прогрессию. Приняв максимальный балл за первую и вторую части за 100 баллов ЕГЭ, получаем: средний балл за первую часть составил 63 балла, за вторую – 57,6. Средний балл ЕГЭ в 2019 году составил 57,2. Следовательно, показатели диктанта выше среднего балла ЕГЭ за 2019 год.

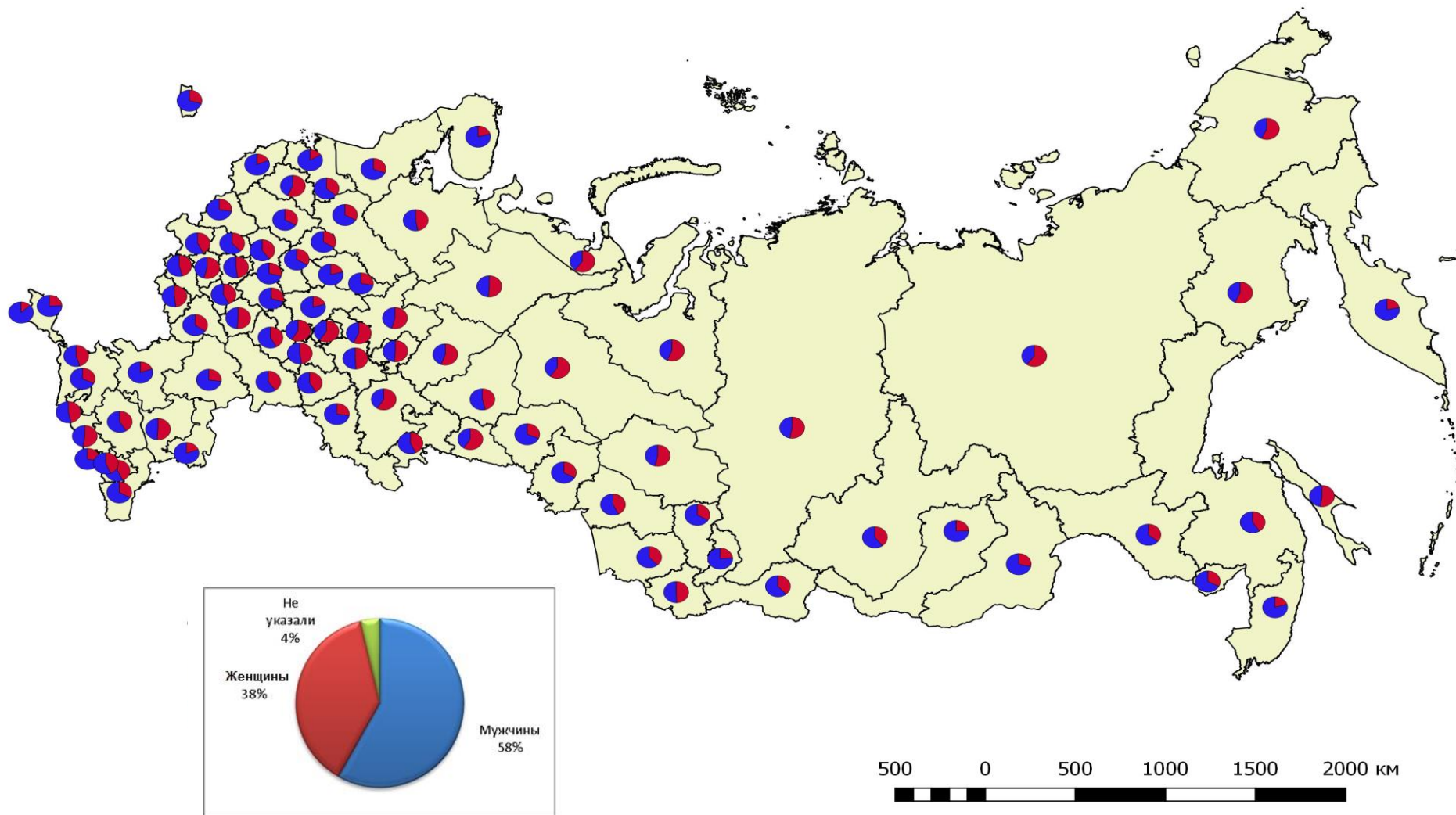


Рис.6. Гендерная структура участников «Географического диктанта – 2019»

Распределение участников по полу в 2019 году характеризуется явным преобладанием мужчин над женщинами – 58,2% против 38,1% (рис. 6). 3,7% участников не указали свой пол в анкете. По сравнению с 2018 годом изменений нет, так как преобладание мужчин среди участников конкурса было в этих же пределах.

Соотношение участников по полу между субъектами Российской Федерации различается. Значительное преобладание количества мужчин (более 80%) в составе участников наблюдается в г. Севастополь, г. Санкт-Петербург. Женщины количественно преобладают в Ненецком автономном округе, в Ханты-Мансийском автономном округе - Югре, в Республике Саха (Якутия), в Чувашской Республике и в Республике Башкортостан (более 55%).

Возрастная структура участников, в сравнении с 2018 годом, значительно не изменилась. Лидирует возрастная группа 11-18 лет (43,1%), хотя и заметно снижение её доли по сравнению с 2018 годом (47,8%). Увеличилась доля участников в возрасте 19-25 лет с 20,5% до 23,4%. 1,6% и менее составили участники возрастных групп до 10 лет и не моложе 65 (рис. 7).

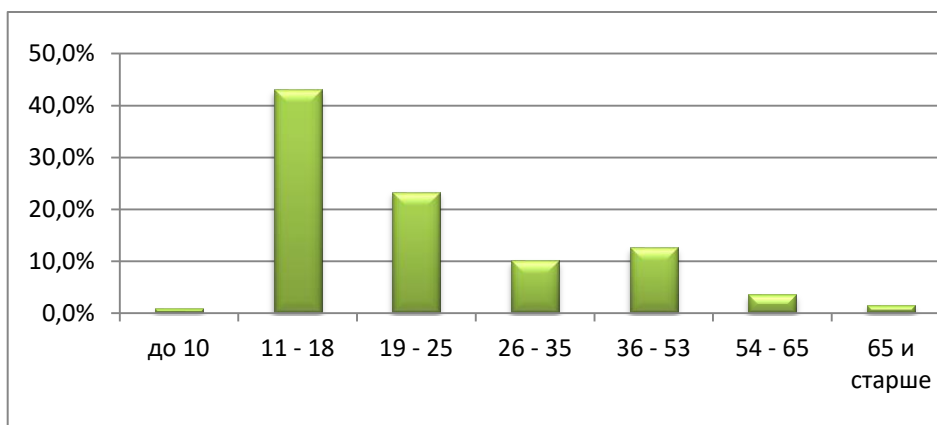


Рис. 7. Возрастная структура участников «Географического диктанта – 2019»

Структура участников по уровню образования не однородна и сравнима с картиной предыдущих лет (рис. 8). Снизилось количество участников, имеющих среднее образование. С 54,3% до 41,4%, что соизмеримо с количеством участников возрастной группы 11-18 лет.

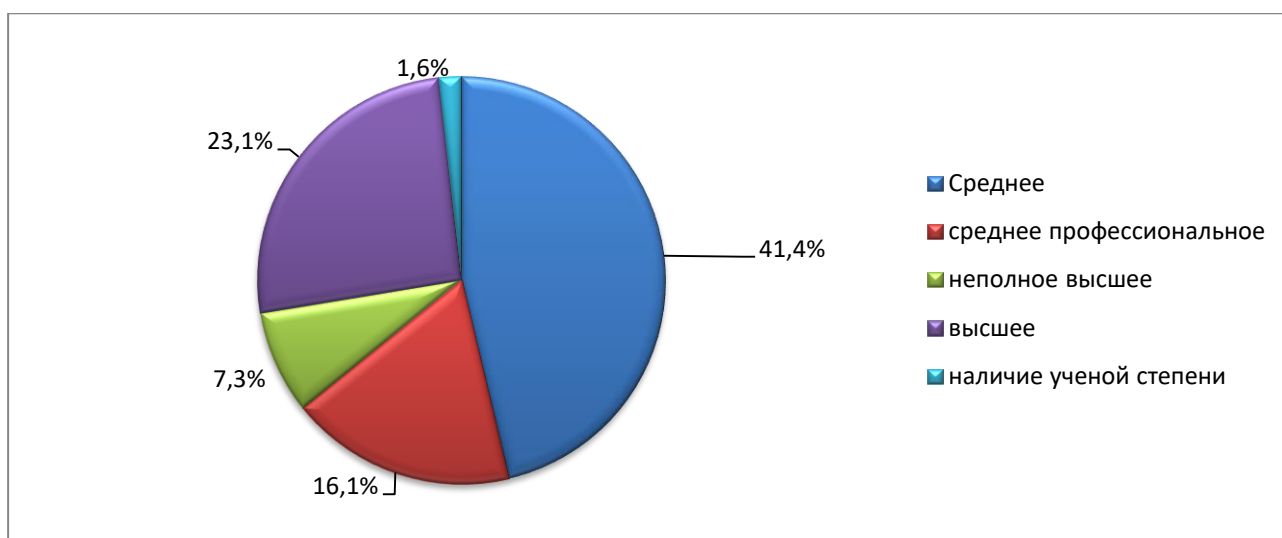


Рис. 8. Структура участников «Географического диктанта – 2019» по уровню образования

По сравнению с 2018 годом, значительно увеличилась группа участников со средним профессиональным образованием (с 13,2% до 16,1%) и высшим (с 22,3% до 23,1%). Количество участников с наличием ученой степени возросло с 0,7% участников в 2018 году до 1,6% в 2019 г.

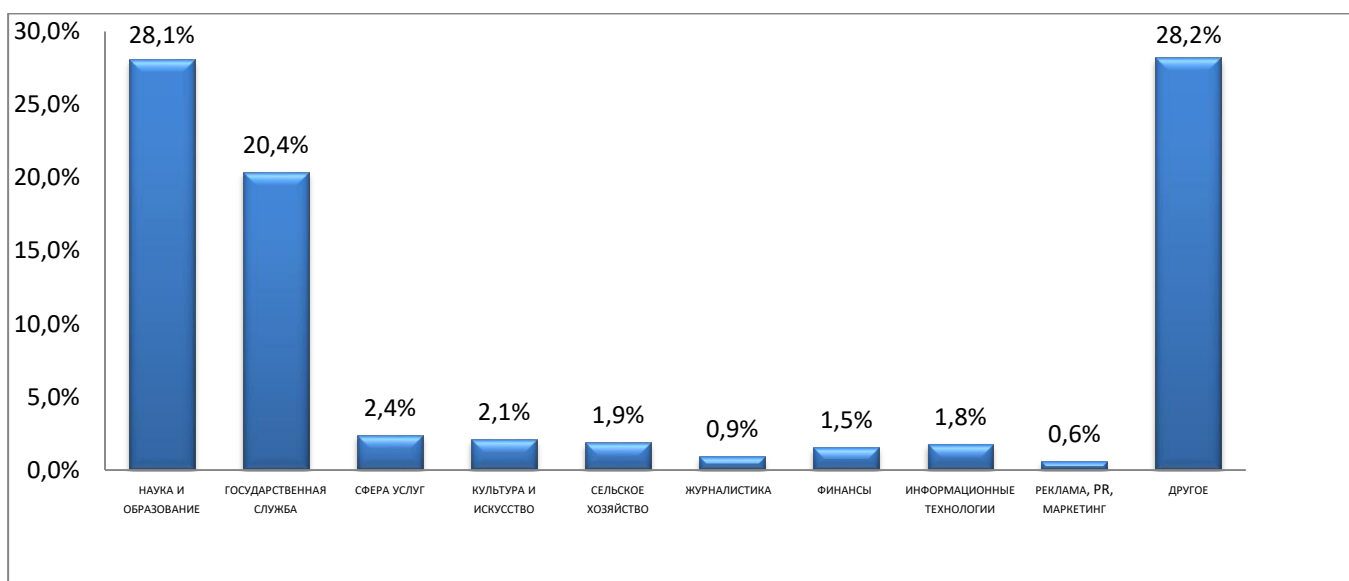


Рис. 9. Распределение участников «Географического диктанта – 2019» по сферам деятельности

В 2019 году количество сфер деятельности, предложенных в анкете участника, сохранилось прежним по сравнению с 2018 г. Треть участников (28,1%) отнесли себя к сфере науки и образования (рис. 9), что на 2% ниже, чем в 2018 году. Также в числе лидеров (20,4%) работники государственной

службы, что увеличилось по сравнению с 2018 г. на 17,2%. Также в 2019 году из анкеты исключили такую сферу деятельности как «Военнослужащие». Хотя по показателям прошлого года она составляла 24,8%. 28,2% участников отметили себя в графе «Другое». Показатели данной категории увеличились на 4%. Как правило, сферу «Другое» отмечали школьники, студенты и люди, которым сложно было выбрать сферу своей профессиональной деятельности из предложенных вариантов, а также, возможно, и военнослужащие. Доли оставшихся сфер деятельности распределились в пределах от 2,4% до 0,6%.



Рис. 10. Распределение участников «Географического диктанта – 2019» по роду занятий

Так как больше половины всех участников отнесли себя к возрастной группе 11-18 лет и к сфере образования и науки, то закономерно, что основная часть всех участников (32,1%) – школьники (рис. 10). Довольно велики доли работающих по найму (15,3%) и студентов (15,1%). Самые малочисленные категории участников – пенсионеры (1,8%), самозанятые (1,4%) и безработные (1,2%). Пятая часть участников указали в данной графе «Другое» или не отметили род занятий вовсе.

Соцопрос, проведённый в рамках анкеты участника Диктанта, позволил выявить основные источники информации о проектах РГО.



Рис. 11. Источники информации о проведении «Географического диктанта – 2019».
(Каждый участник мог выбрать несколько вариантов ответа)

Так как было велико значение рекламы на площадках проведения акции (баннеры, анонсы, информационные листовки – 18,0%), то большинство участников узнали об этой акции на площадках проведения диктанта; это на 3,5% выше, чем в 2018 г. Значительная доля участников узнала о проведении Диктанта от друзей, знакомых, коллег (15,4%). Также основным новостным источником являются средства массовой информации, в которых анонсируется проведение Географического диктанта. 14,5% участников узнали о Диктанте из СМИ (рис. 11), что на 2,1% ниже, по сравнению с показателями прошлого года. Малораспространённой, по представленным данным, выглядит реклама на улицах города (3,2%). Около половины участников акции (46,9%) узнали о проведении Диктанта из иных источников. Необходимо отметить, что участник мог выбрать несколько вариантов ответа на данный вопрос.

Опрос также позволил выявить степень осведомлённости россиян о деятельности Русского географического общества (рис. 12). Наиболее известным оказалась просветительская и образовательная деятельность общества: о нём знают около трети участников Диктанта (36,0%). Также широкую известность приобрели научные исследования (35,8% участников). Среди молодых участников (школьники и студенты) наиболее популярны волонтёрские экспедиции РГО, а также организация экспедиций и разработка турмаршрутов (29,0%), охрана природы и защита редких видов животных

(27,4%). Также довольно много участников знакомы с молодёжной работой Русского географического общества (15,0%). Лишь 14,4% знают об организации выставок и фестивалей. При достаточно высокой осведомлённости участников Диктанта о деятельности РГО и его крупных проектах, 9,1% человек отметили, что ничего не знают о Русском географическом обществе.

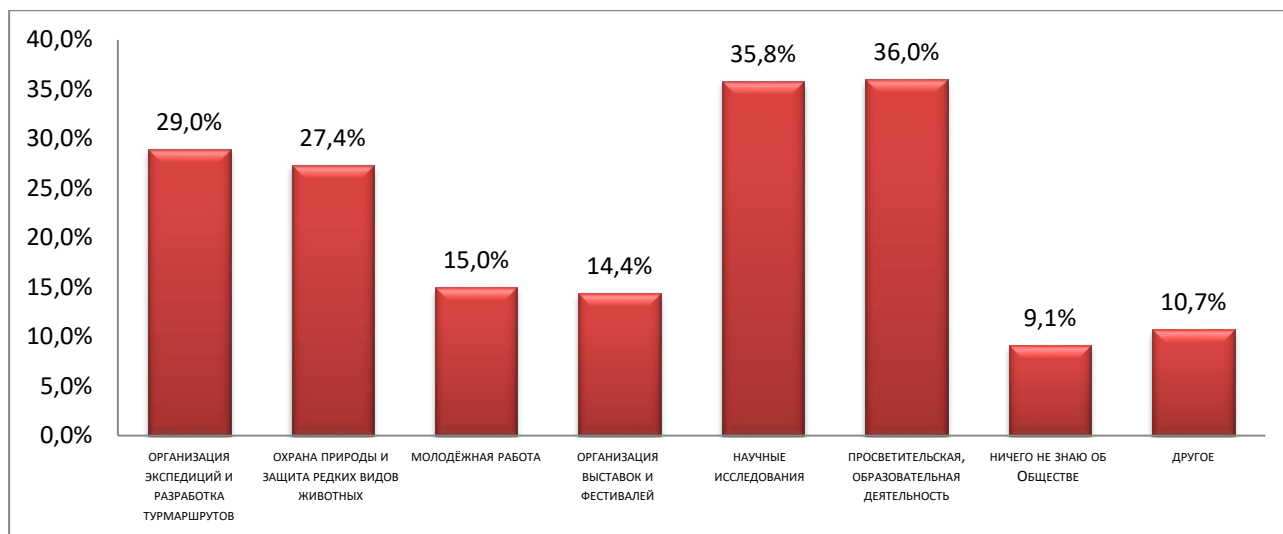


Рис. 12. Информированность участников «Географического диктанта – 2019» о проектах РГО.

(Каждый участник мог выбрать несколько вариантов ответа)

Обработка анкет позволила проанализировать мнение участников Диктанта о главных направлениях деятельности Русского географического общества (рис. 13). Наиболее известным оказался фотоконкурс «Самая красивая страна»: о нем знают около 26,3% респондентов. Также наибольшее число респондентов отметили премию Русского Географического Общества (21,6%). Среди молодых участников (школьники и студенты) прочно укрепилось мнение, что ключевыми проектами РГО являются профильные смены РГО «Мир открытый» (19,1%) в детских центрах «Артек», «Орлёнок», «Океан», «Смена», а также волонтерские экспедиции РГО (15,8%). Эти направления работы широко освещаются в средствах массовой информации, на сайте РГО и на страницах в соцсетях.

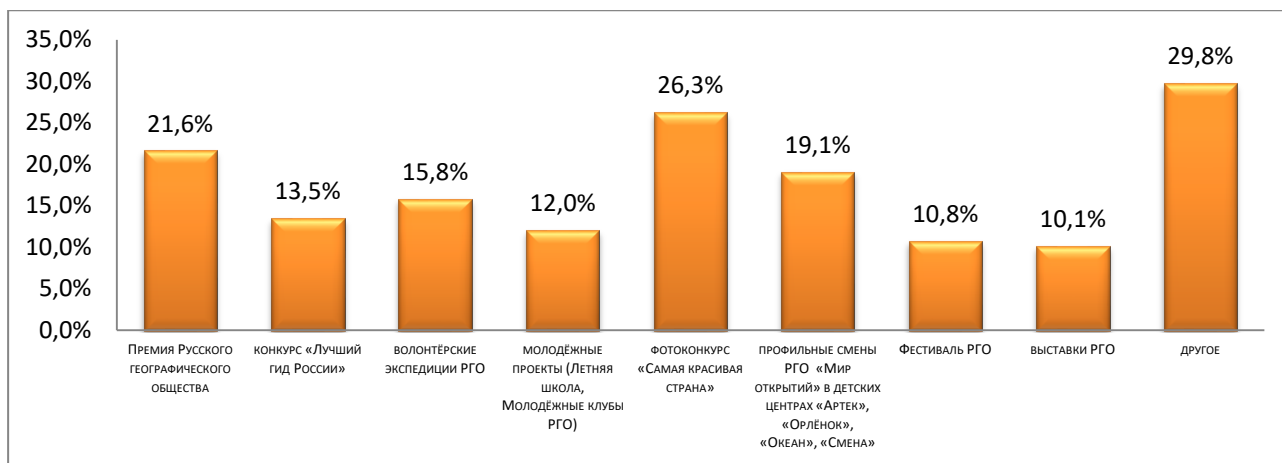


Рис. 13. Осведомлённость участников «Географического диктанта – 2019» о деятельности РГО.

(Каждый участник мог выбрать несколько вариантов ответа)

Статистика подтверждает, что с каждым годом число участников Географического диктанта неуклонно растёт (рис. 14). Среди участников 2019 года 69,0% писали Диктант впервые; 26,2% уже принимали участие в акции в 2018 году; 7,4% – в 2017 году; 4,7% принимали участие в 2016 году и 9,2% отвечали на задания самого первого Географического диктанта в 2015 году.

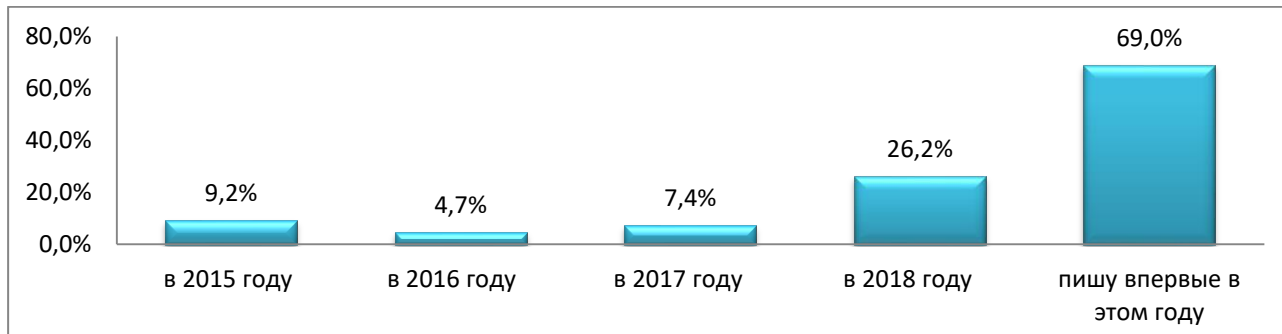


Рис. 14. Участие в Географическом диктанте в разные годы.
(Каждый участник мог выбрать несколько вариантов ответа)

Участники Диктанта в РФ довольно хорошо справились с заданиями. Первая часть оказалась намного легче второй, как и было заявлено в Положении о проведении акции. Средний балл за Диктант по России – 6,8 балла из 10 по первой части и 17,8 из 30 – по второй. Почти на всех площадках были участники, выполнившие все задания первой или второй части и набравшие 40 баллов. Однако участники, не ответившие ни на один вопрос первой или второй части (набрали 0 баллов), присутствуют также почти на

каждой площадке. 5191 человек правильно выполнили обе части задания, получив по 40 баллов, 676 участникам не удалось верно ответить ни на один из вопросов Диктанта (0 баллов и за первую, и за вторую части). Данный показатель стал ниже, по сравнению с предыдущим годом, на 175 человек.

По первой части Диктанта результаты участников распределились с преимуществом набравших выше среднего балла (59,8%), по сравнению с участниками набравших ниже среднего балла (40,2%).

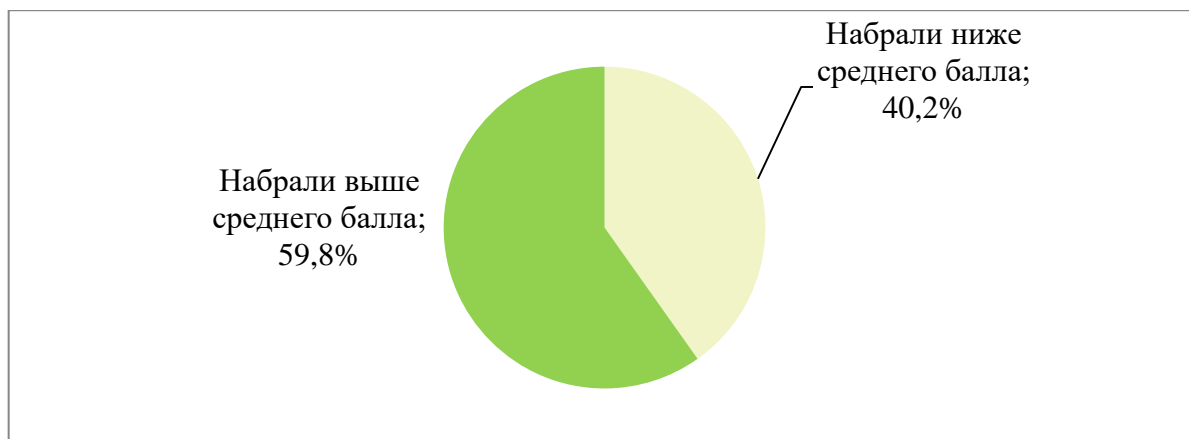


Рис.15. Доля участников, написавших первую часть «Географического диктанта – 2019» выше и ниже среднего балла

По второй части Диктанта ситуация сложилась с небольшим преимуществом участников, набравших выше среднего балла (50,8%), 49,2% – ниже среднего.

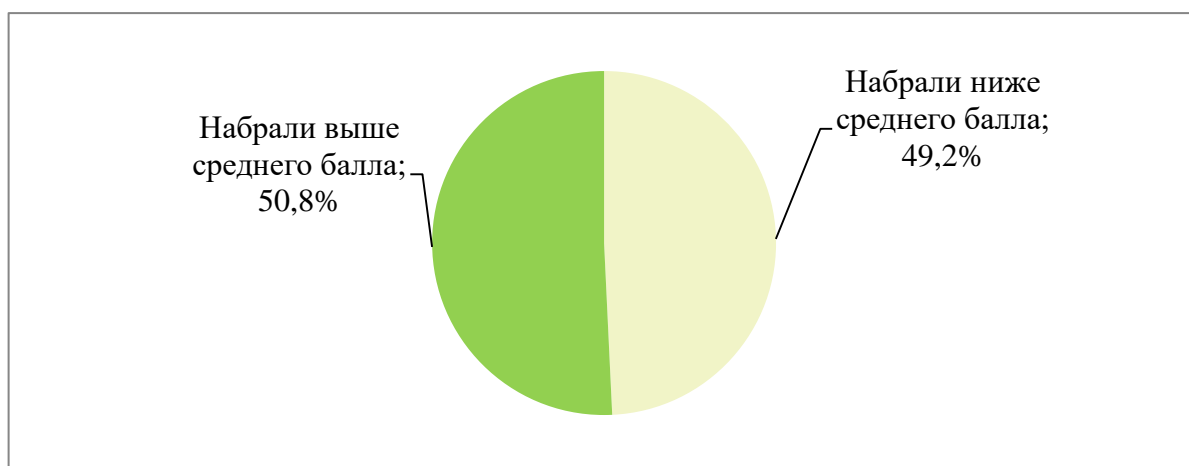


Рис.16. Доля участников, написавших вторую часть «Географического диктанта – 2019» выше и ниже среднего балла

Мужчины и женщины справились с заданиями Диктанта с одинаковым успехом. По первой части средний балл мужчин – 6,97 из 10, у женщин – 6,73 (рис.17). Максимальный балл – 10 и минимальный балл – 0 набрали как мужчины, так и женщины.

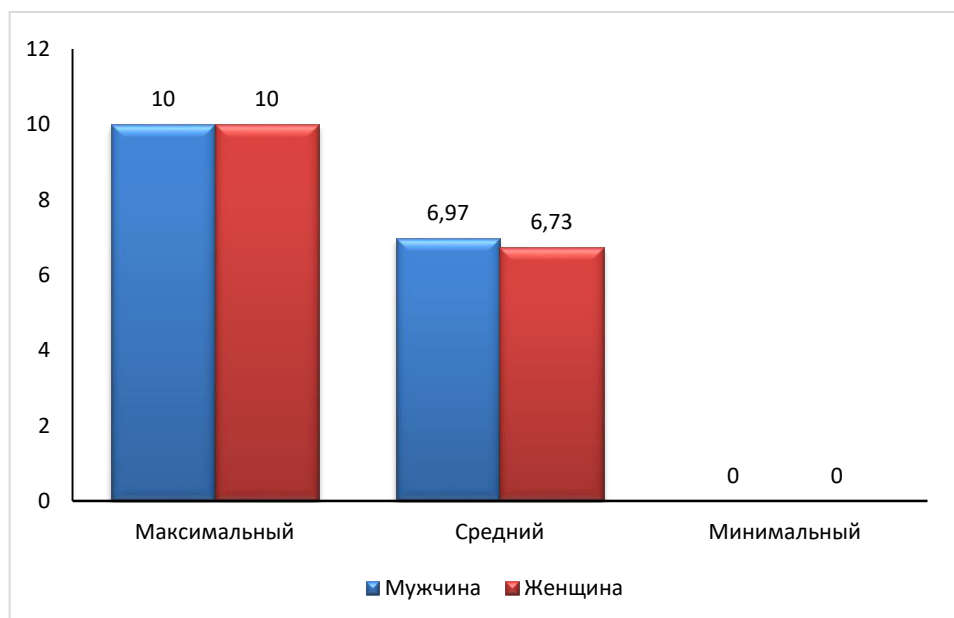


Рис.17. Результаты «Географического диктанта – 2019» по полу участников, часть 1

По второй части Диктанта картина схожая: средний балл у мужчин (18,14 из 30) выше, нежели у женщин (17,45 из 30) (рис. 18). Максимальный балл – 30 и минимальный балл – 0 набрали как мужчины, так и женщины.

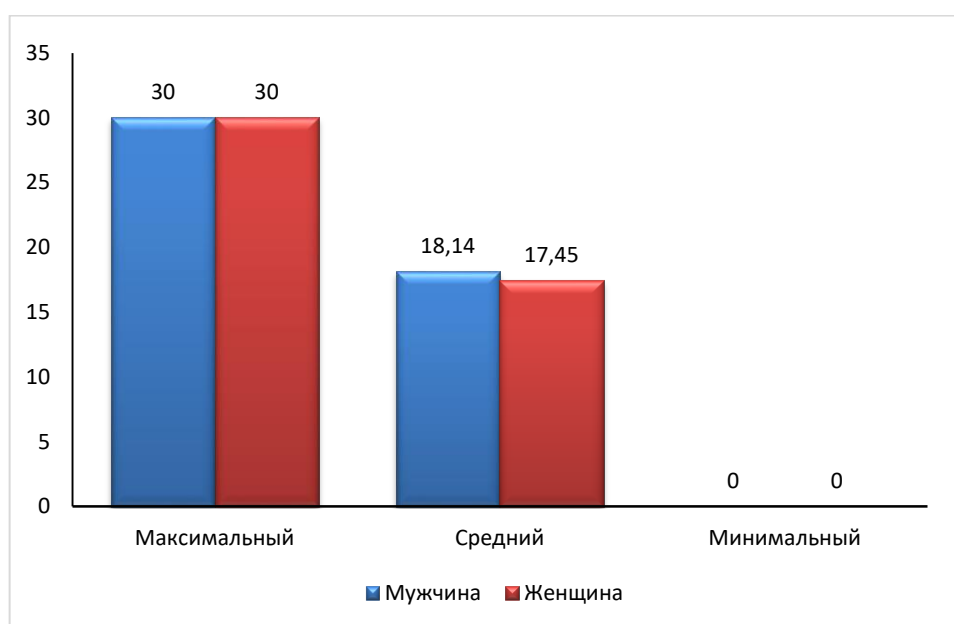


Рис. 18. Результаты «Географического диктанта – 2019» по полу участников, часть 2

По результатам первой части Диктанта минимальный средний балл (5,9) получили самые маленькие участники Диктанта в возрасте до 10 лет (рис. 19). Средний балл ниже среднего по стране (6,3 из 10) имеют представители возрастной группы от 11 до 18 лет. Максимальный средний балл (8,0) получили участники в возрасте 36-53 года, а также в возрастной категории 54-65 лет. В распределении среднего балла по возрастным группам наблюдается тенденция увеличения среднего балла с возрастом, за исключением группы старше 65 лет.

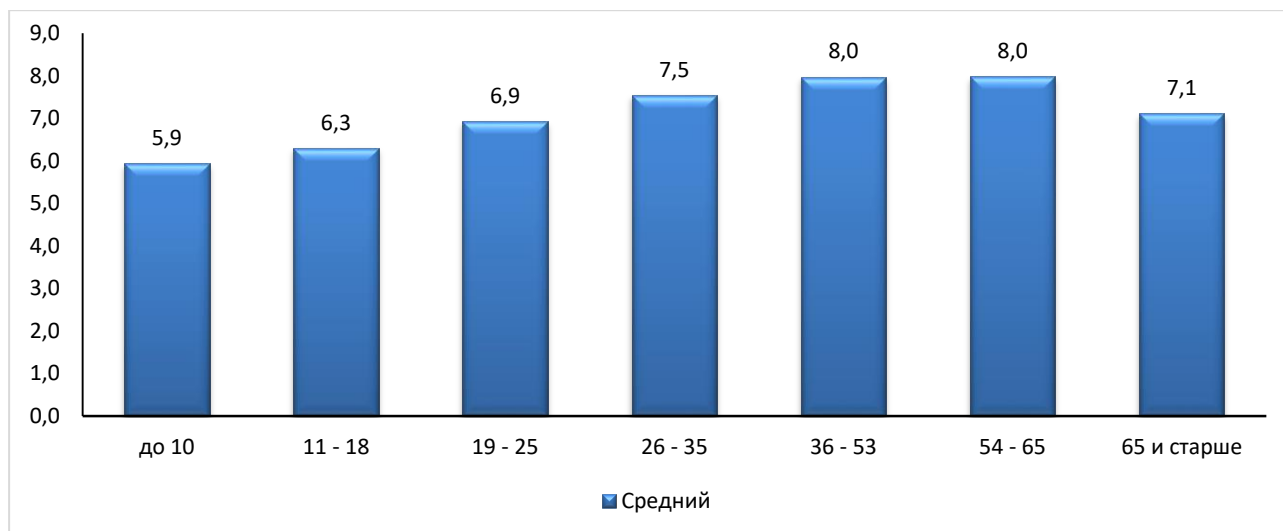


Рис. 19. Результаты участников «Географического диктанта – 2019» разных возрастных групп, часть 1

Таблица 1. Результаты участников «Географического диктанта – 2019» разных возрастных групп, часть 1

Балл	до 10	11 - 18	19 - 25	26 - 35	36 - 53	54 - 65	65 и старше
Максимальный	10	10	10	10	10	10	10
Средний	5,9	6,3	6,9	7,5	8,0	8,0	7,1
Минимальный	0,00	0,00	0,00	0,00	0,00	0,00	0,00

Максимальный балл набрали представители всех возрастных групп (табл.1). Минимальный балл также встречается во всех возрастных группах. Схожая картина распределения среднего, минимального и максимального балла участников по возрастным группам наблюдалась и в 2018 г.

По результатам второй части Диктанта минимальный средний балл (15,0 из 30), как и за первую часть, получили самые маленькие участники Диктанта в

возрасте до 10 лет (рис. 20). Средний балл ниже среднего по стране (15,7 из 30) оказался у представителей возрастной группы от 11 до 18 лет.

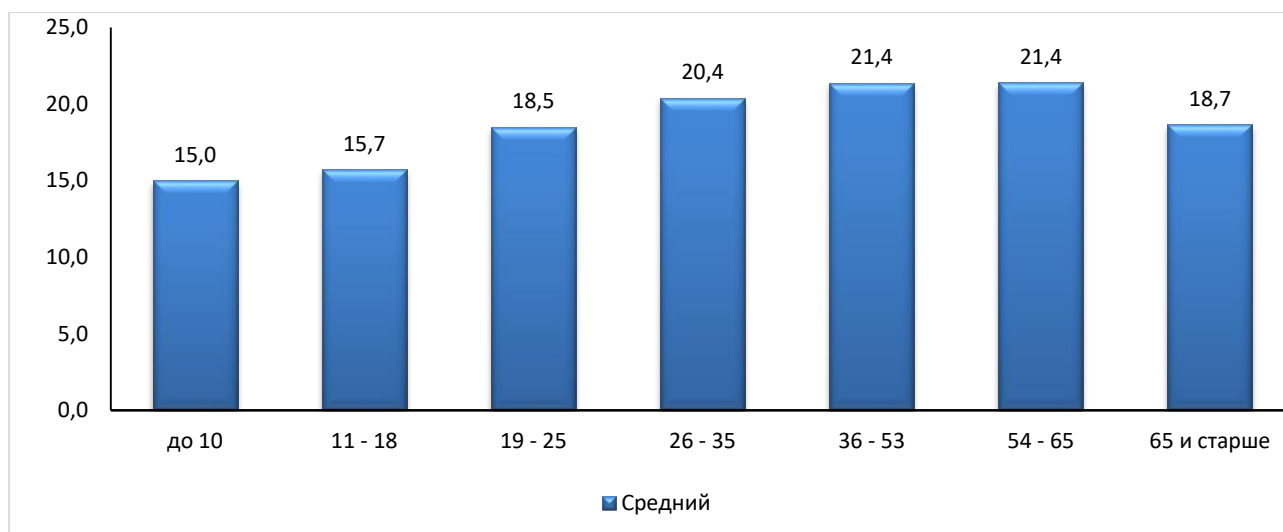


Рис. 20. Результаты участников «Географического диктанта – 2019» разных возрастных групп, часть 2

Максимальный средний балл (21,4 из 30) получили участники в возрастных группах 36-53 года, а также 54-65 лет. В распределении среднего балла по возрастным группам наблюдается тенденция увеличения среднего балла с возрастом (табл. 2).

Таблица 2. Результаты участников «Географического диктанта – 2019» разных возрастных групп, часть 2

Балл	до 10	11 - 18	19 - 25	26 - 35	36 - 53	54 - 65	65 и старше
Максимальный	30	30	30	30	30	30	30
Средний	15,0	15,7	18,5	20,4	21,4	21,4	18,7
Минимальный	0,00	0,00	0,00	0,00	0,00	0,00	0,00

По результатам первой части Диктанта (табл. 3), лучше всех с заданиями справились участники, имеющие высшее образование (7,9 баллов из 10). С неполным высшим образованием участники получили второй результат среднего балла (6,9). Со средним образованием получили третий результат (6,8 из 10). У участников, имеющих наличие ученой степени – четвертый результат среднего балла (6,7). Хуже всех с Диктантом справились участники с общим начальным (6,5 из 10).

Наблюдается тенденция увеличения среднего балла при повышении уровня образования.

Максимальный балл (10) и минимальный балл (0) встречается во всех группах участников.

Таблица 3. Результаты участников «Географического диктанта – 2019» с разным уровнем образования, часть 1

Балл	общее среднее (10-11 кл.)	среднее профессиональное	неполное высшее	высшее	наличие ученой степени
Максимальный	10	10	10	10	10
Средний	6,5	6,8	6,9	7,9	6,7
Минимальный	0,00	0,00	0,00	0,00	0,00

Результаты второй части Диктанта аналогичны результатам первой части. Лучше всех с заданиями справились участники, имеющие высшее образование. Средний балл составил – 21,1 балла (табл. 4).

Таблица 4. Результаты участников «Географического диктанта – 2019» с разным уровнем образования, часть 2

Балл	общее среднее (10-11 кл.)	среднее профессиональное	неполное высшее	высшее	наличие ученой степени
Максимальный	30	30	30	30	30
Средний	16,4	17,9	18,5	21,1	17,7
Минимальный	0,00	0,00	0,00	0,00	0,00

Хуже всех с Диктантом справились участники с общим средним образованием (10-11 классы) (16,4 балла).

Тенденция увеличения среднего балла при повышении уровня образования сохраняется.

Максимальный и минимальный баллы набрали представители всех групп.

По результатам первой части Диктанта лучше всех с заданиями справились работники государственных служб (7,6). Средний балл у работников науки и образования составил 6,9. По 6,6 баллов набрали работники сферы услуг и финансисты (табл. 5).

Наименьший средний балл (6,2 балла) у участников, указавших свою сферу деятельности – сельское хозяйство. Максимальный балл (10) и минимальный балл (0) встречается во всех группах участников.

Таблица 5. Результаты участников «Географического диктанта – 2019» из разных сфер деятельности, часть 1

Балл	наука и образование	государственная служба	сфера услуг	культура и искусство	сельское хозяйство	журналистика	финансы	информационные технологии	реклама, PR, маркетинг	другое
Максимальный	10	10	10	10	10	10	10	10	10	10
Средний	6,9	7,6	6,6	6,3	6,2	6,4	6,6	6,5	6,5	6,6
Минимальный	0	0	0	0	0	0	0	0	0	0

Структура распределения среднего балла за вторую часть Диктанта повторяет первую часть (табл. 6). Наиболее высокий средний балл получили госслужащие (20,6). На втором месте представители науки и образования (18,0 из 30). Наименьший средний балл (16,0) у участников, указавших в графе «сфера деятельности» вариант «Сельское хозяйство». Максимальный балл (30) и минимальный балл (0) встречается во всех группах участников.

Таблица 6. Результаты участников «Географического диктанта – 2019» из разных сфер деятельности, часть 2

Балл	наука и образование	государственная служба	сфера услуг	культура и искусство	сельское хозяйство	журналистика	финансы	информационные технологии	реклама, PR, маркетинг	другое
Максимальный	30	30	30	30	30	30	30	30	30	30
Средний	18,0	20,6	17,2	16,3	16,0	16,8	17,4	16,5	16,8	16,7
Минимальный	0	0	0	0	0	0	0	0	0	0

По результатам первой части Диктанта наивысший средний балл получили участники, указавшие в графе «Работающие по найму» (7,8) и пенсионеры (7,3).

Ниже всех средний балл у школьников и самозанятых – 6,3, этот показатель ниже среднего балла по России (табл. 7).

Таблица 7. Результаты участников «Географического диктанта – 2019» в зависимости от рода занятий, часть 1

Балл	школьник	студент	работающий по найму	самозанятый	пенсионер	безработный	другое
Максимальный	10	10	10	10	10	10	10
Средний	6,3	6,7	7,8	6,3	7,3	6,4	7,3
Минимальный	0	0	0	0	0	0	0

По результатам второй части Диктанта (табл. 8), наивысший средний балл получили опять же работники по найму (20,9) и участники, указавшие в графе «Другое» (19,6). Ниже всех средний балл у школьников – 15,5, этот показатель ниже среднего балла по России.

Таблица 8. Результаты участников «Географического диктанта – 2019» в зависимости от рода занятий, часть 2

Балл	школьник	студент	работающий по найму	самозанятый	пенсионер	безработный	другое
Максимальный	30	30	30	30	30	30	30
Средний	15,5	17,7	20,9	17,1	19,2	16,7	19,6
Минимальный	0	0	0	0	0	0	0

В первой части более 68,5% участников правильно ответили на 7 из 10 вопросов (рис. 21).

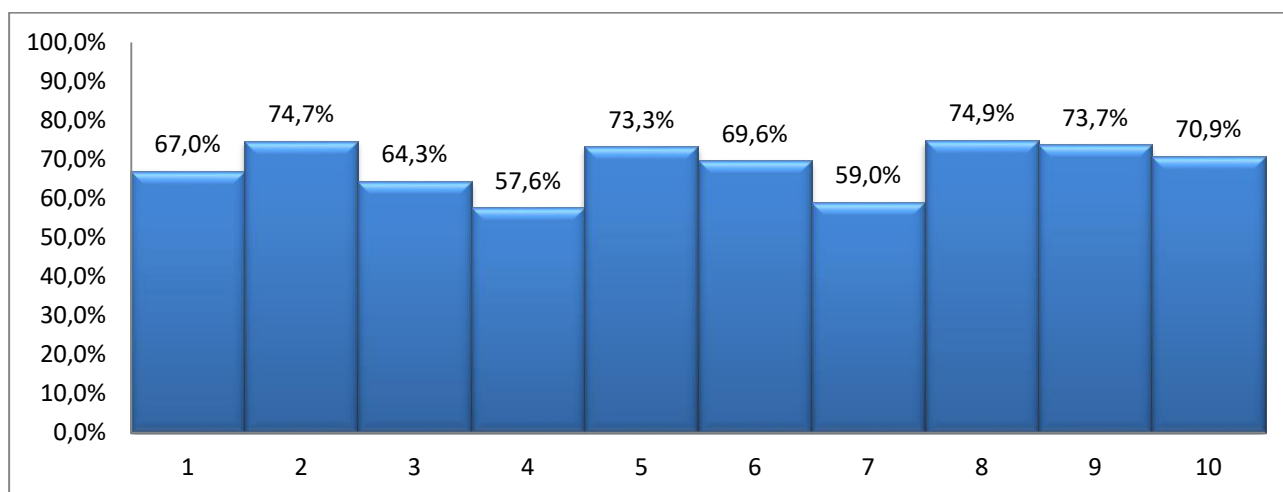


Рис.21. Процент выполнения заданий части 1 «Географического Диктанта – 2019»

Среди заданий первой части наиболее лёгкими для участников оказались вопросы под номерами: **8** (ГОРЫ. Из малахита и яшмы, добытых в этих горах, сделаны чаши из собрания Государственного Эрмитажа и выполнена внутренняя отделка храма Спаса на Крови. А весь горный массив принято считать границей между двумя частями света. О каких горах речь?) – 74,9 % правильных ответов; **2** (МОРЯ РОССИИ. Какое из указанных ниже морей обязательно придётся пройти, если следовать из Средиземного моря в Азовское?) – 74,7%; **9** (СООРУЖЕНИЯ. Что было построено во второй половине прошлого века неподалеку от города Зeya, расположенного на реке Зeya?) - 73,7%; **5** (ГЕОГРАФИЯ В ЖИВОПИСИ. На одной из своих картин Николай Рерих изобразил высочайшую горную вершину мира. А в названии этой картины знаменитый русский художник использовал оба имени горы. Одно из них – Джомолунгма. А второе?) – 73,3%.

Наибольшие затруднения вызвали следующие вопросы: **4** (ЭКОНОМИКА. В Ямало-Ненецком автономном округе находится «супергигантское» по величине запасов месторождение, получившее название по ближайшему населённому пункту – посёлку Уренгой. Что добывают на этом месторождении?) – всего 57,6% участников дали правильный ответ; вопрос **7** (ПОЛЯРНЫЙ КРУГ. Территорию какого из этих субъектов Российской Федерации не пересекает Северный полярный круг?) – 59,0%.

По итогам анализа результатов Диктанта 2019 года трудно выразить корреляцию между вопросом и проживанием участников. Вопросы №№2 и 10 первой части являются наглядным подтверждением существования корреляции между расположением географического объекта, который требуется назвать, и местом проведения Диктанта.

На вопрос **2** (рис.22) (МОРЯ РОССИИ. Какое из указанных ниже морей обязательно придётся пройти, если следовать из Средиземного моря в Азовское?) почти 89,2% участников г. Севастополя и 89,1% участников из Республики Крым ответили правильно, в то время как средний уровень по стране – 74,6%. Наибольшие трудности с этим вопросом возникли у участников из Республики Хакасия и Республики Саха (Якутия).

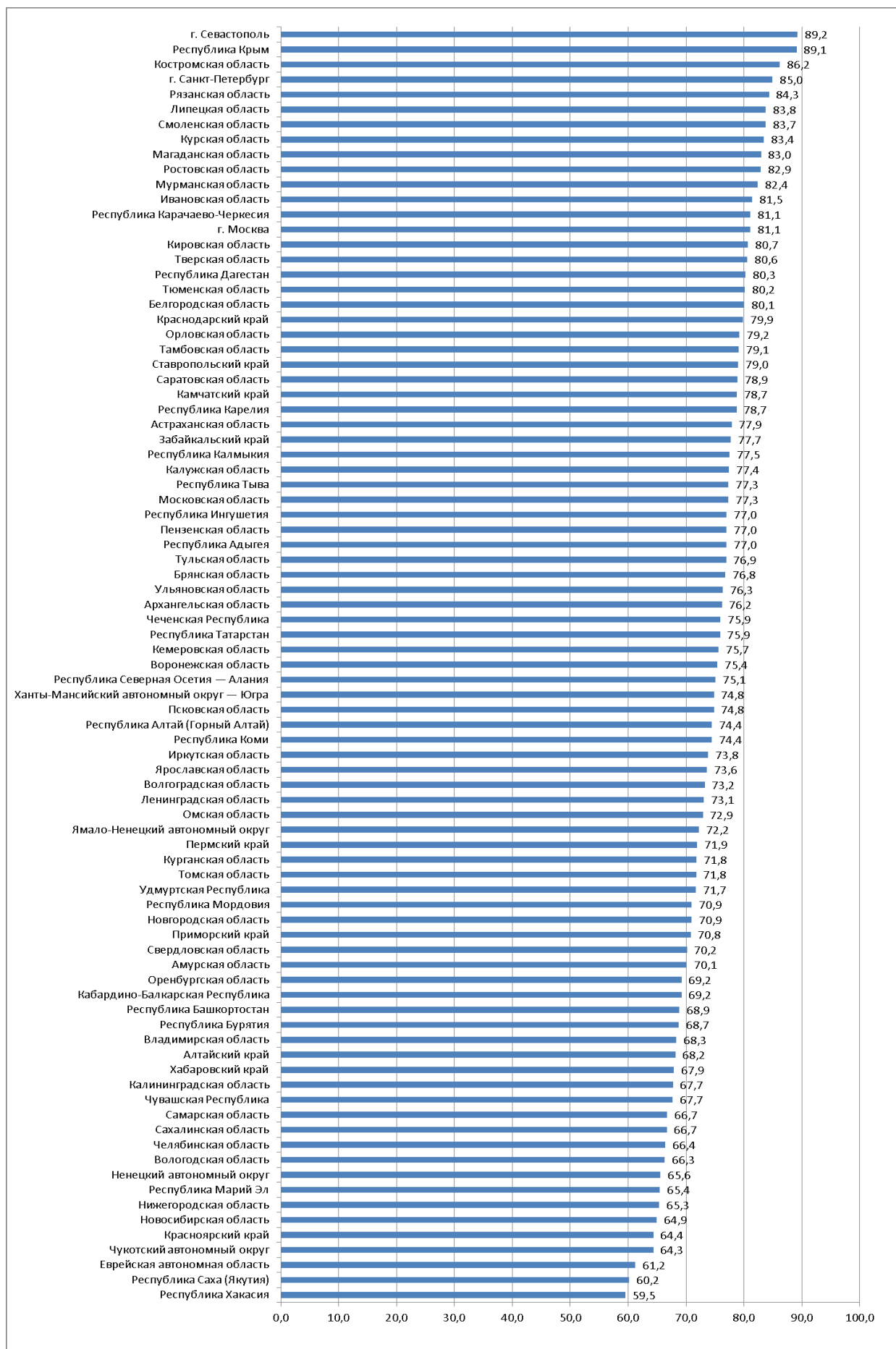


Рис.22. Доля правильных ответов на Вопрос 2.

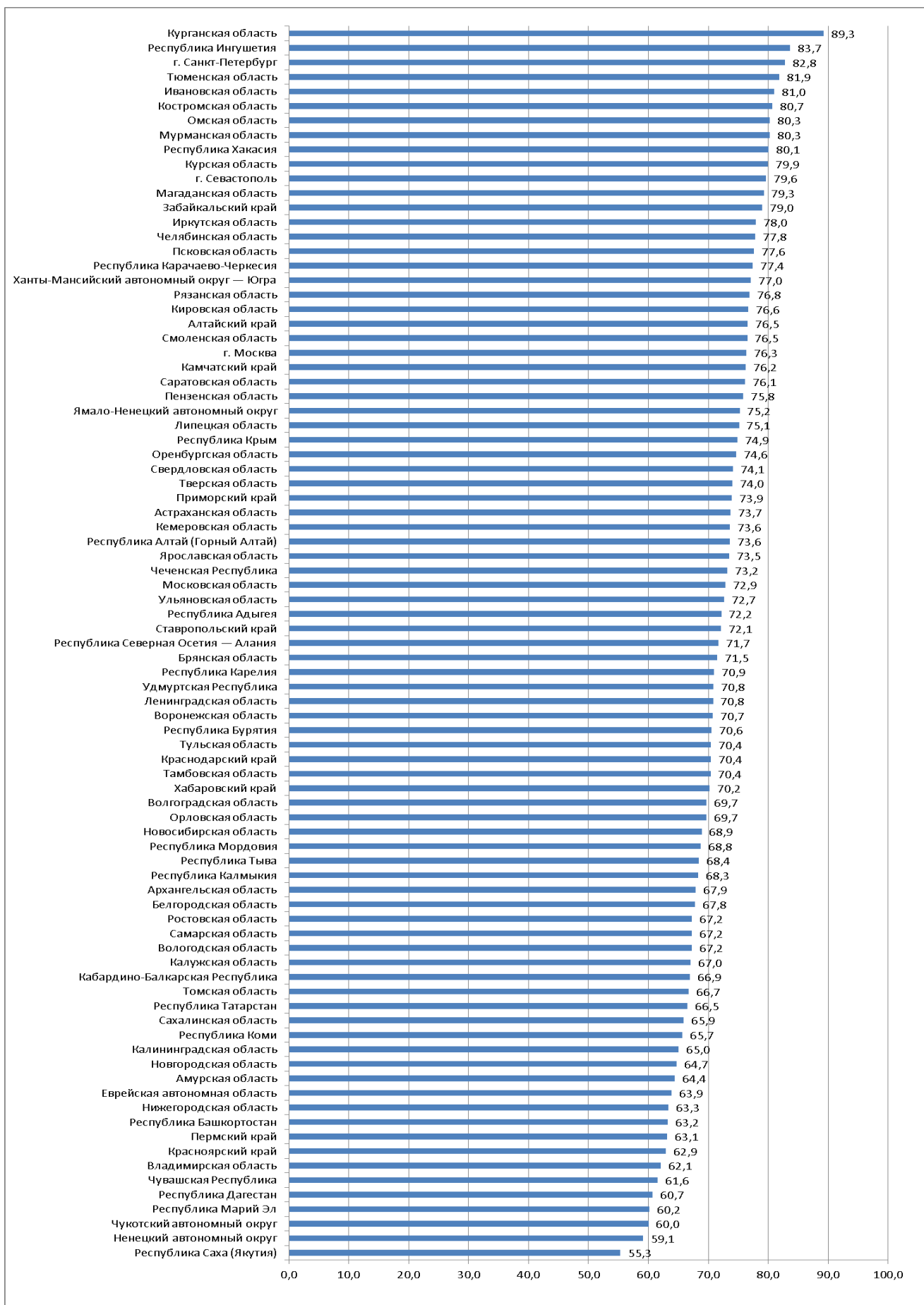


Рис. 23. Доля правильных ответов на Вопрос 10.

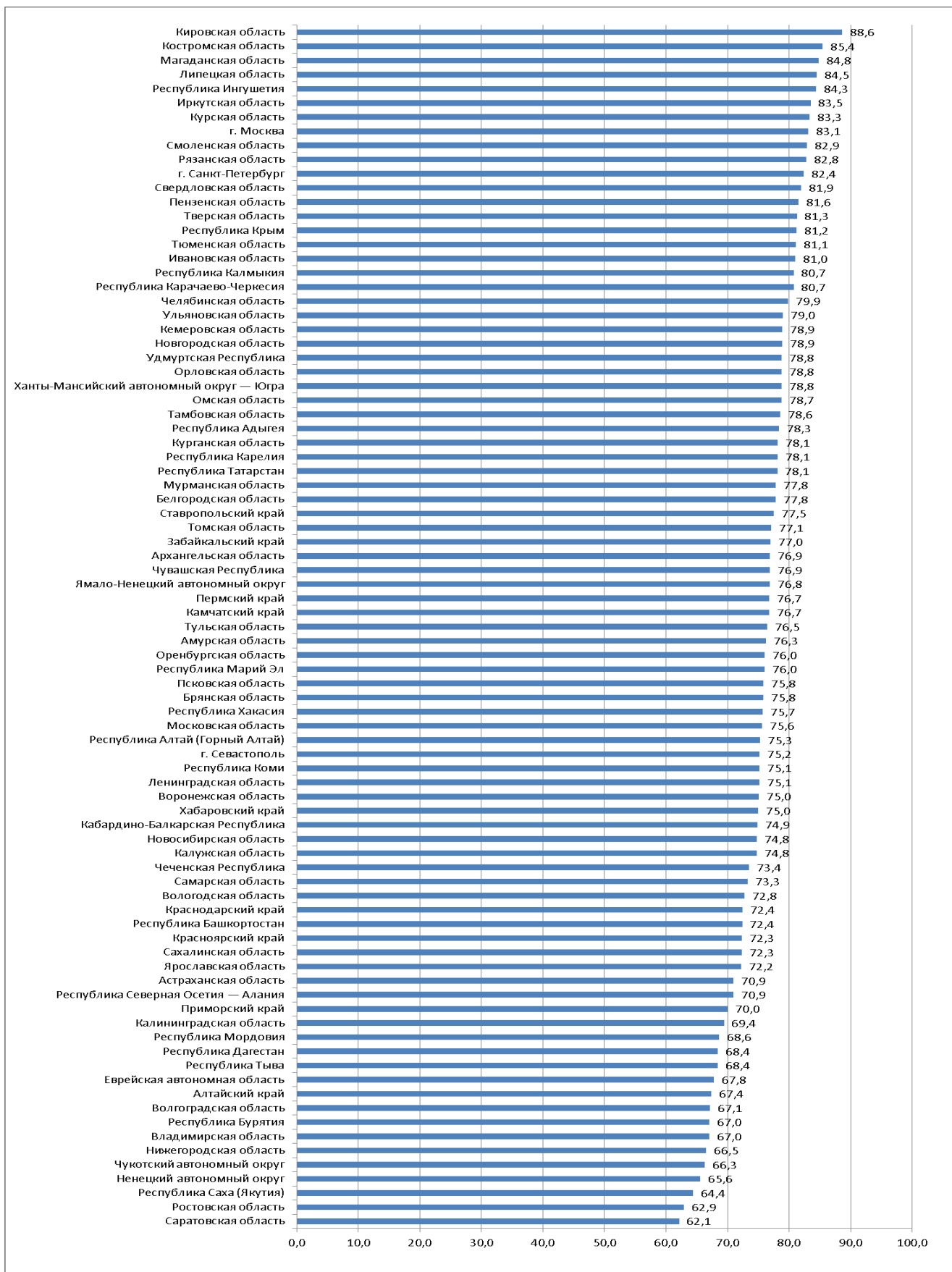


Рис. 24. Доля правильных ответов на Вопрос 8.

При ответе на 10 вопрос (рис. 23) лишь 55,3% участников из Республики Саха (Якутия) знали, что город Курган не является морским портом, в то время как средний по стране уровень – всего 71,7%. Лучше с этим вопросом справились в Курганской области. В данном регионе правильный ответ дали более 89% участников. Наибольшие трудности с этим вопросом возникли у участников из Республики Саха (Якутия) и Ненецкого автономного округа (менее 60%).

При ответе на 8 вопрос (ГОРЫ. *Из малахита и яшмы, добытых в этих горах, сделаны чаши из собрания Государственного Эрмитажа и выполнена внутренняя отделка храма Спаса на Крови. А весь горный массив принято считать границей между двумя частями света. О каких горах речь?*) лучшими стали те субъекты, которые не имеют никакого отношения к Уральским горам (рис.24). А Уральские регионы (Свердловская область, Челябинская область, Пермский край) занимают далеко не лидирующие позиции.

Во второй части более 50,0% участников правильно ответили на 24 из 30 вопросов (рис.25).

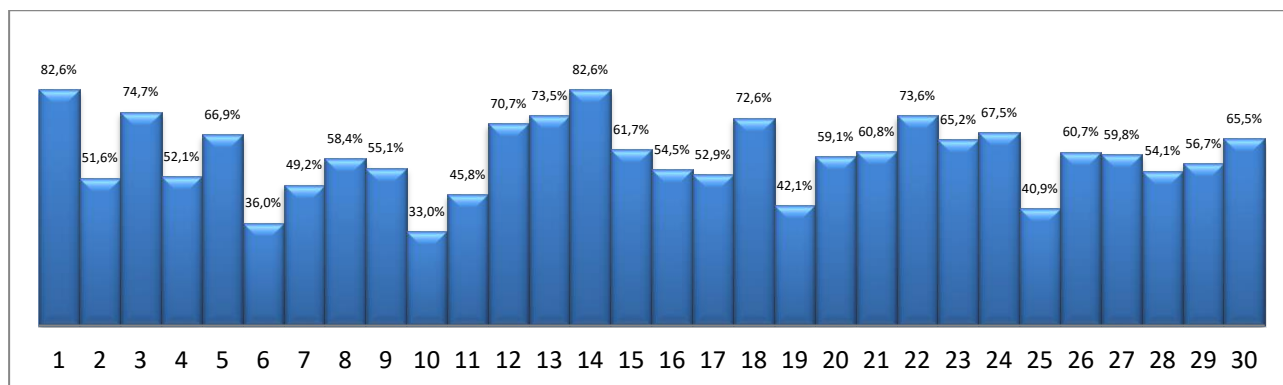


Рис. 25. Процент выполнения заданий части 2 «Географического Диктанта – 2019»

Наиболее лёгкими оказались следующие вопросы: **1** (ГЕОГРАФИЯ В КИНО. *Этот остров омывается двумя морями – Охотским и Японским. В 1954 году Эльдар Рязанов и Василий Катанян сняли документальный фильм об истории, природе и жителях острова. Что это за остров?*) – 82,5%; **14** (С ВЫСОТЫ ПТИЧЬЕГО ПОЛЁТА. *Если подняться над этим городом, можно увидеть морское побережье и большое количество*

недавно построенных спортивных объектов. Что это за город?) – 82,6%. Самыми сложными – **10** (ДИНАСТИИ ПУТЕШЕСТВЕННИКОВ. Отец был начальником Главного гидрографического управления. На архипелаге Новая Земля в честь него названы мыс, ледник, гора и залив. Сын тоже стал знаменитым гидрографом. Он – первооткрыватель Северной Земли. Отец и сын были членами Русского географического общества. Выберите из списка правильную фамилию отца и сына.) – 33,0%; **6** (МАРШРУТЫ. Перед вами карта маршрута экспедиции 1891 года этого географа, члена Русского географического общества, исследователя Сибири. Чей маршрут указан на карте?) – 36,0%; **25** (МОЛОДЁЖНЫЕ КЛУБЫ РГО. Ульяновское отделение Общества совместно с Молодёжным клубом РГО ежегодно проводит географический фестиваль, названный в честь книги Ивана Александровича Гончарова – писателя, родившегося в Симбирске, как в то время именовался Ульяновск. Какое название носит фестиваль?) – 40,9%.

Корреляцию между расположением географического объекта, который требуется назвать, и местом проведения Диктанта можно выявить в некоторых заданиях.

88,3% участников (рис. 26) из Мурманской области правильно ответили на 18-й вопрос о своем гербе, в то время как средний уровень по стране – 73,7%. Лучше с этим вопросом справились участники из Костромской области, Санкт-Петербурга, Республики Карачаево-Черкесия, Смоленской области, Республики Ингушетия – все показатели более 80% участников. Наибольшие трудности с этим вопросом возникли у участников из Республики Саха (Якутия), Чукотского автономного округа, Республики Башкортостан.

Почти 84% участников из Архангельской области (рис. 27) продемонстрировали знания о своём регионе лучшими по стране, в то время как средний уровень по стране – 66,3%. Наибольшие трудности с этим вопросом возникли у участников из Республики Адыгея и Республики Саха (Якутия).

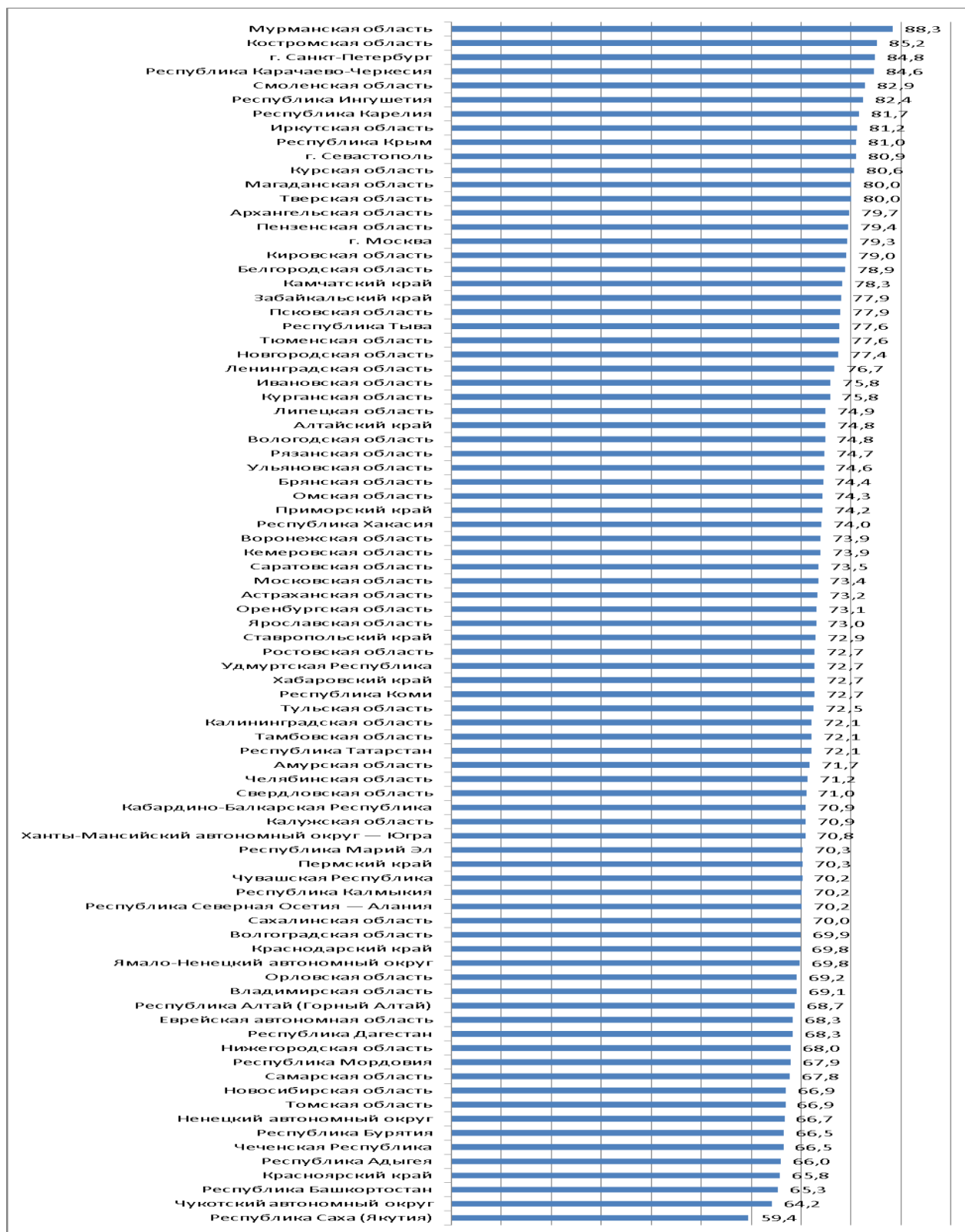


Рис. 26. Доля правильных ответов на Вопрос 18

ГЕРБЫ ГОРОДОВ. Цвета герба обозначают полярные ночь и день, а также богатство морей, в которых промышленляют рыбаки. Силуэт рыбы символизирует основную отрасль промышленности, золотые глаза и жабры – силу живой природы. Силуэт транспортного судна говорит о том, что это крупный морской порт. А развевающийся усечённый вымпел символизирует полярное сияние и подчеркивает географическое положение города за полярным кругом. Чей это герб?

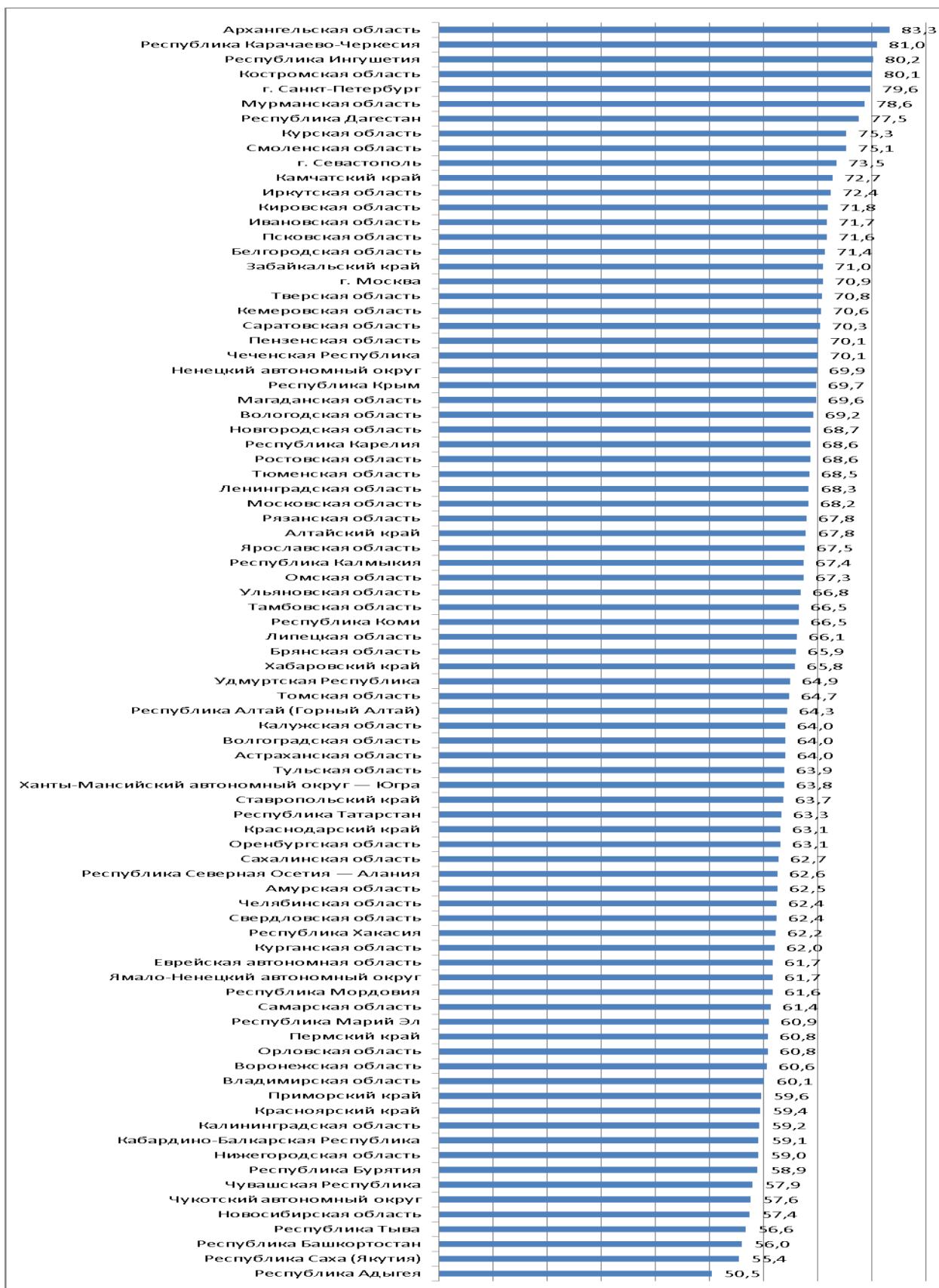


Рис. 27. Доля правильных ответов на Вопрос 23.
 СУБЪЕКТЫ РФ Леса и тундра, реки и озёра, скалистые арктические острова, монастыри,
 национальные парки... Центр региона долгое время был главным международным портом
 России. О каком регионе России идёт речь?

Итоги проведения просветительской акции «Географический диктант – 2019» в зарубежных странах

Международная просветительская акция «Географический диктант – 2019» состоялась в зарубежных странах, как и в России, 27 октября 2019 года.

В просветительской акции «Географический диктант – 2019» приняли участие 106 иностранных государств (что на 10 стран больше, чем показатели предыдущего Диктанта в 2018 г.): Австралия, Австрийская Республика, Азербайджанская Республика, Алжирская Народная Демократическая Республика, Арабская Республика Египет, Аргентинская Республика, Боливарианская Республика Венесуэла, Босния и Герцеговина, Великое Герцогство Люксембург, Венгерская Республика, Государство Бруней-Даруссалам, Государство Израиль, Государство Кувейт, Греческая Республика, Грузия, Демократическая Республика Конго, Иорданское Хашимитское Королевство, Исламская Республика Иран, Исламская Республика Мавритания, Исламская Республика Пакистан, Канада, Киргизская Республика, Китайская Народная Республика, Корейская Народно-Демократическая Республика, Королевство Бельгия, Королевство Испания, Королевство Камбоджа, Королевство Марокко, Королевство Непал, Королевство Норвегия, Королевство Таиланд, Королевство Швеция, Лаосская Народно-Демократическая Республика, Латвийская Республика, Ливанская Республика, Литовская Республика, Малайзия, Мексиканские Соединенные Штаты, Многонациональное Государство Боливия, Монголия, Новая Зеландия, Португальская Республика, Республика Абхазия, Республика Ангола, Республика Армения, Республика Беларусь, Республика Болгария, Республика Ботсвана, Республика Гватемала, Республика Индия, Республика Казахстан, Республика Кения, Республика Кипр, Республика Колумбия, Республика Корея, Республика Кот д'Ивуар, Республика Мадагаскар, Республика Северная Македония, Республика Мали, Республика Мальта, Республика Мозамбик, Республика Молдова, Республика Намибия, Республика Никарагуа, Республика Сербия, Республика Сингапур, Республика Таджикистан, Республика

Узбекистан, Республика Черногория, Республика Южная Осетия, Румыния, Сирийская Арабская Республика, Соединенное Королевство Великобритании и Северной Ирландии, Соединенные Штаты Америки, Социалистическая Республика Вьетнам, Тунисская Республика, Турецкая Республика, Туркменистан, Украина, Федеративная Демократическая Республика Эфиопия, Федеративная Республика Бразилия, Федеративная Республика Германия, Федеративная Республика Нигерия, Финляндская Республика, Французская Республика, Чешская Республика, Швейцарская Конфедерация, Эстонская Республика, Южно-Африканская Республика, Япония.

В Диктанте этого года не участвовали такие страны как: Республика Италия, Королевство Саудовской Аравии, Королевство Дания, Объединённая Республика Танзания, Республика Чили, Демократическая Социалистическая Республика Шри-Ланка, Республика Гана, Республика Коста-Рика, Республика Судан, Республика Хорватия и Словацкая Республика.

Также можно отметить, что в Диктанте 2019 года увеличилось количество стран участников. Впервые в Диктанте принимали участие такие страны как: Народная Республика Бангладеш, Республика Индонезия, Республика Ирак, Республика Ирландия, Республика Камерун, Демократическая Республика Конго, Республика Куба, Республика Маврикий, Республика Союз Мьянма, Королевство Нидерландов, Объединенные Арабские Эмираты, Государство Палестина, Республика Перу, Республика Польша, Республика Сенегал, Восточная Республика Уругвай и Швейцарская Конфедерация. Это свидетельствует о расширении географии проведения Диктанта.

Общее количество участников составило 8544 человека, что почти на 1500 человек больше по сравнению с Диктантом 2018 г.

Лидерами по числу площадок среди зарубежных государств стали: Украина – 22 площадки, Казахстан – 16, Турция и Республика Беларусь по 9, Китай – 10 площадок.

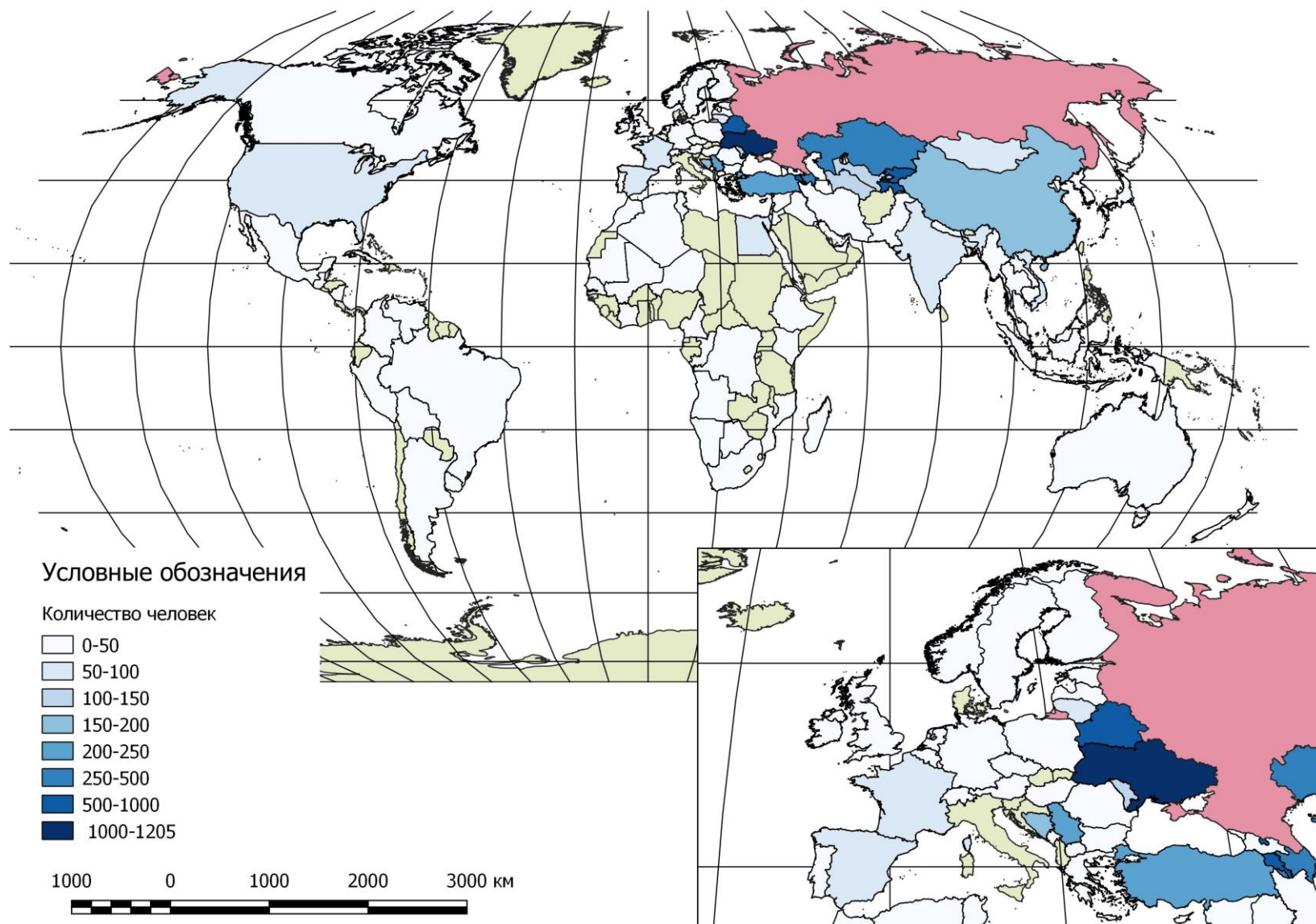


Рис. 28. Количество участников Географического диктанта – 2019 в странах мира

Самые активные страны по количеству участников: Украина – 1205 человек, Республика Южная Осетия – 734 человека, Республика Беларусь – 679 человек, Киргизская Республика – 599 человек, Республика Армения – 542 человека.

Страны, где принимало участие в Диктанте менее 5 человек: Республика Намибия – 5 человек, Восточная Республика Уругвай – 4 человека, Государство Бруней-Даруссалам, а также Республика Мальта по 3 человека, Республика Камерун – 1 человек.

Для иностранных площадок также был представлен вариант заданий Диктанта, состоящий из двух частей. Первая часть включала в себя 10 вопросов, вторая – 30.

Средний балл за Диктант по зарубежным странам составил 6,9 из 10 по первой части и 17,6 из 30 по второй. Были участники, выполнившие все задания первой или второй части и набравшие 40 баллов: 1152 человека правильно ответили на все вопросы первой части. Это почти в 25 раз больше, по сравнению с 2018 годом. 144 участника дали правильные ответы на все вопросы второй части. Это также превышает показатели предыдущего года в 3 раза. Также были участники, не ответившие ни на один вопрос первой или второй частей (набрали 0 баллов): 32 – по первой части, 7 – по второй. Данные показатели снизились.

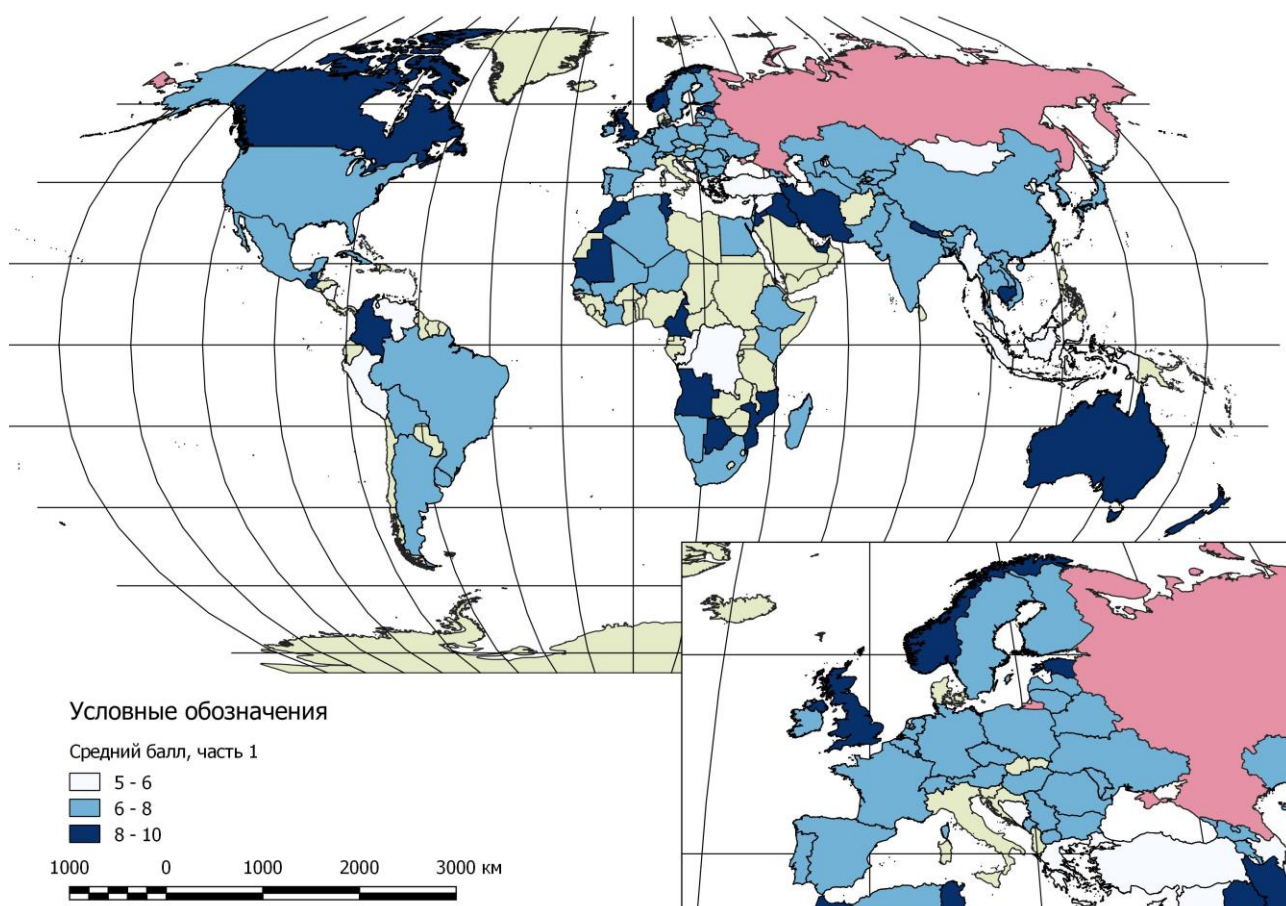


Рис. 29. Средний балл по зарубежным странам, часть 1

Средний балл по частям Диктанта в зарубежных странах существенно различается, как и в России.

Лидерами по первой части Диктанта (рис. 29) оказались: Республика Камерун – средний балл 10 (всего один участник), Тунисская Республика, Австралия, Королевство Марокко по 9,1, Республика Колумбия, Великое Герцогство Люксембург по 9 баллов. Республика Ирак – 8,9 баллов. Республика Ботсвана – 8,8 баллов. Королевство Камбоджа – 8,7 баллов. Эти показатели значительно превышают средний балл как по всем зарубежным государствам (7,18), так и по России (6,91). Наряду с такими высокими показателями выделяются и государства, испытавшие значительные затруднения в выполнении заданий Диктанта и получившие наиболее низкие средние баллы за первую часть: Республика Союз Мьянма – 4,9, Демократическая Республика Конго – 5,12 баллов, Монголия – 5,25 баллов, Азербайджанская Республика – 5,27 баллов.

39,7 % участников набрали балл ниже среднего по миру. В 87 странах участникам удалось набрать все 10 баллов за первую часть Диктанта (рис. 30).

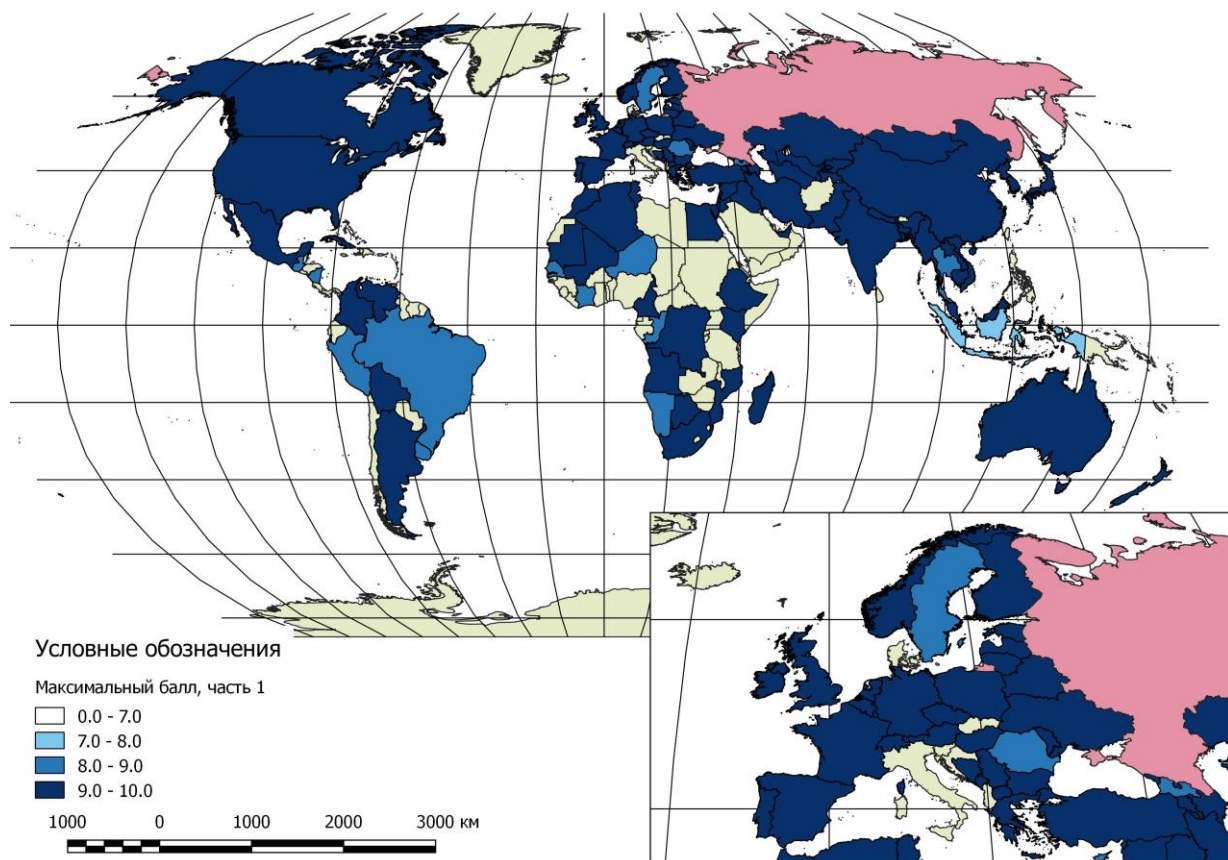


Рис. 30. Максимальный балл по странам

Средний балл за вторую часть Диктанта в зарубежных странах составил 18,5 баллов. Эта тенденция повторяет ситуацию с распределением среднего балла в России.

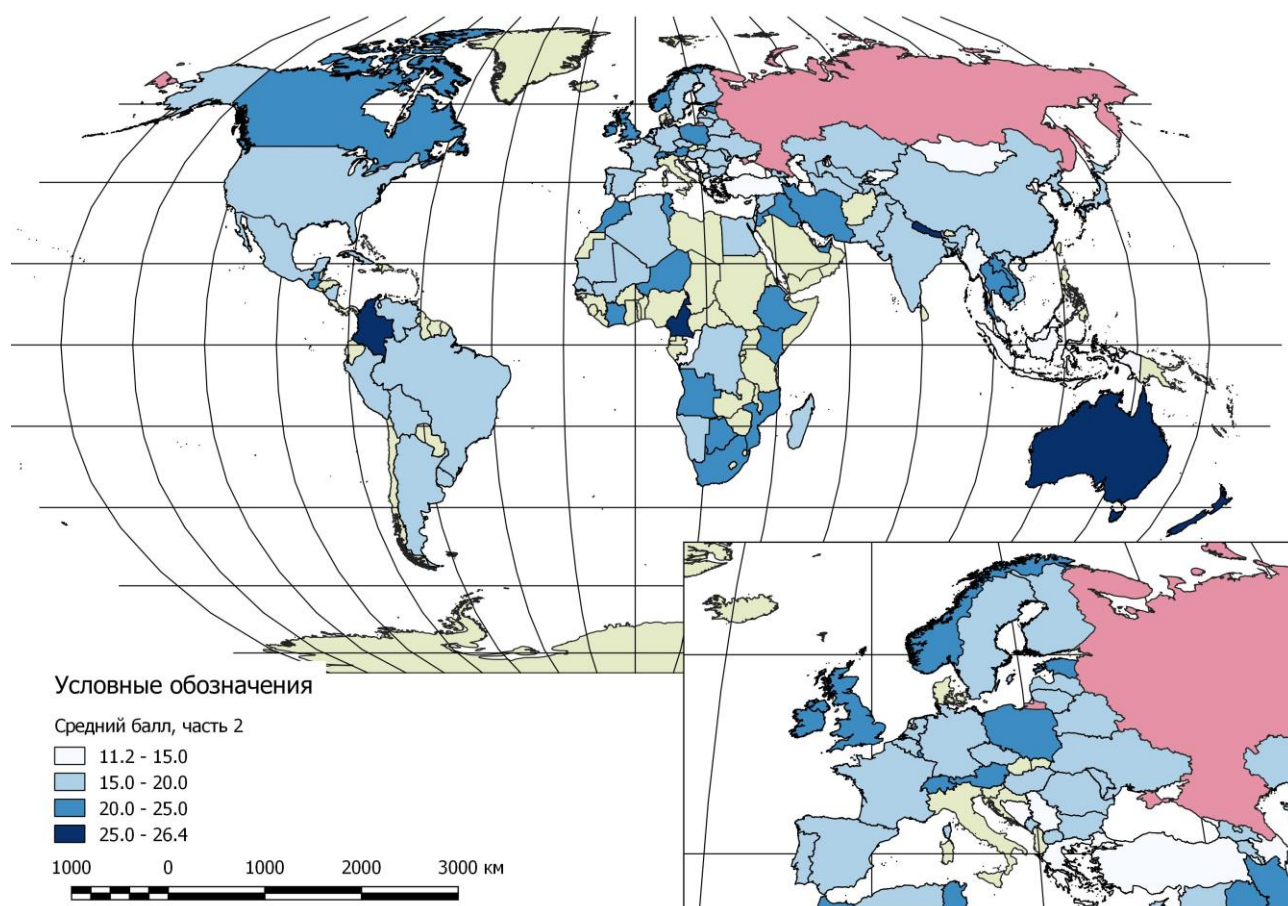


Рис. 31. Средний балл по зарубежным странам, часть 2

Самые высокие средние баллы за вторую часть Диктанта удалось набрать участникам из Австралии – 26,3, Королевства Непал и Республики Камерун по 26,0, Новой Зеландии – 25,5, Республики Колумбия – 25,1, Иорданского Хашимитского Королевства – 24,9 (рис. 31). Наиболее низкие результаты показали Республика Союз Мьянма – 11,1, Республика Сербия, Босния и Герцеговина по 11,7, Монголия – 12,8 баллов.

50,7% участников набрали балл ниже среднего по миру. В 91 стране нет ни одного участника, набравшего максимальное количество баллов (рис. 32).

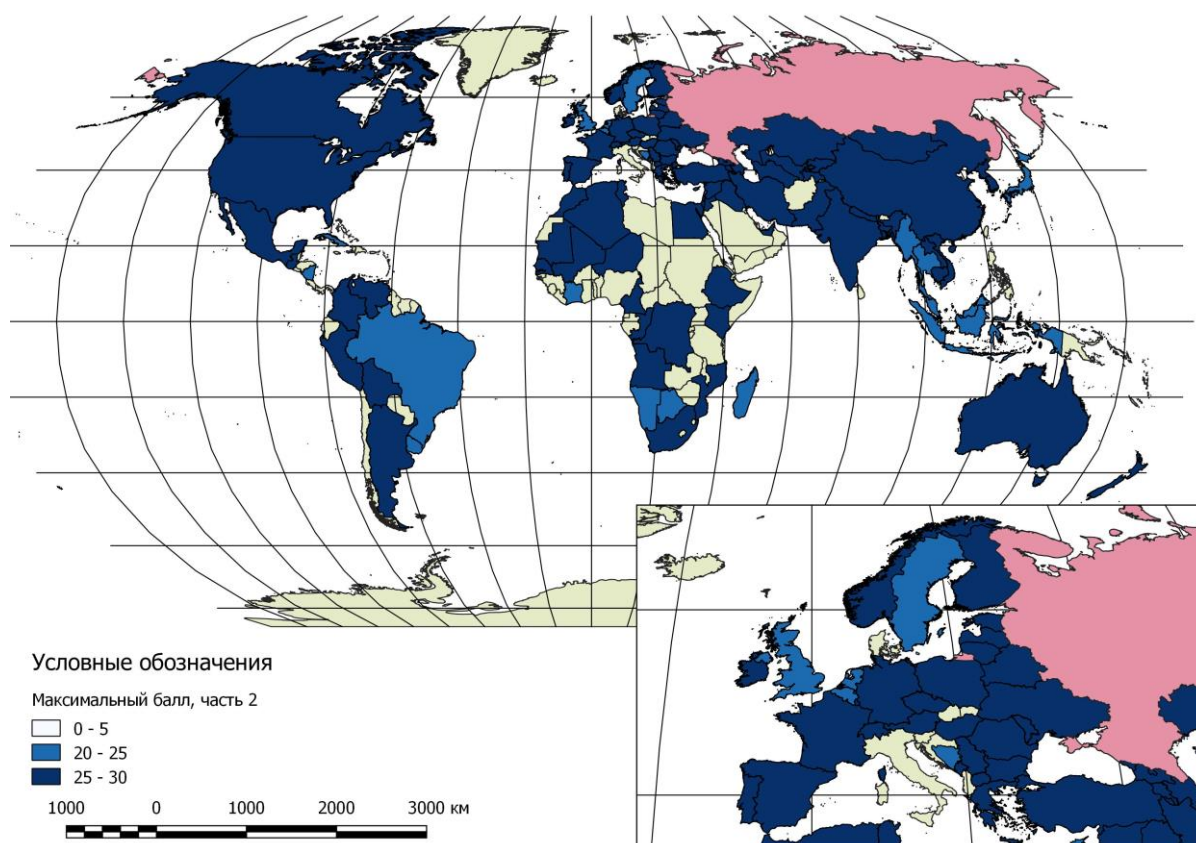


Рис. 32. Максимальный балл по странам, часть 2

Гендерная структура участников Географического диктанта 2019 года в зарубежных странах немного различается с показателями Российской Федерации и характеризуется небольшим преобладанием количества женщин (51%) над мужчинами (49%).

По сравнению с 2018 годом картина зеркально изменилась. Структура прошлого года: 57% участников – мужчины и 40% – женщины, 3% участников пол в анкете не указали.

В 2019 году явное преобладание количества мужчин (более 80%) в составе участников наблюдается в Республике Камерун (так как принимал участие только один человек), Республике Кипр (86,6%), Южно-Африканской Республике (82,8%) и Федеративной Демократической Республике Эфиопия (80%). Самым «женским» регионом оказалась Австралия, Азербайджанская Республика (более 80%).

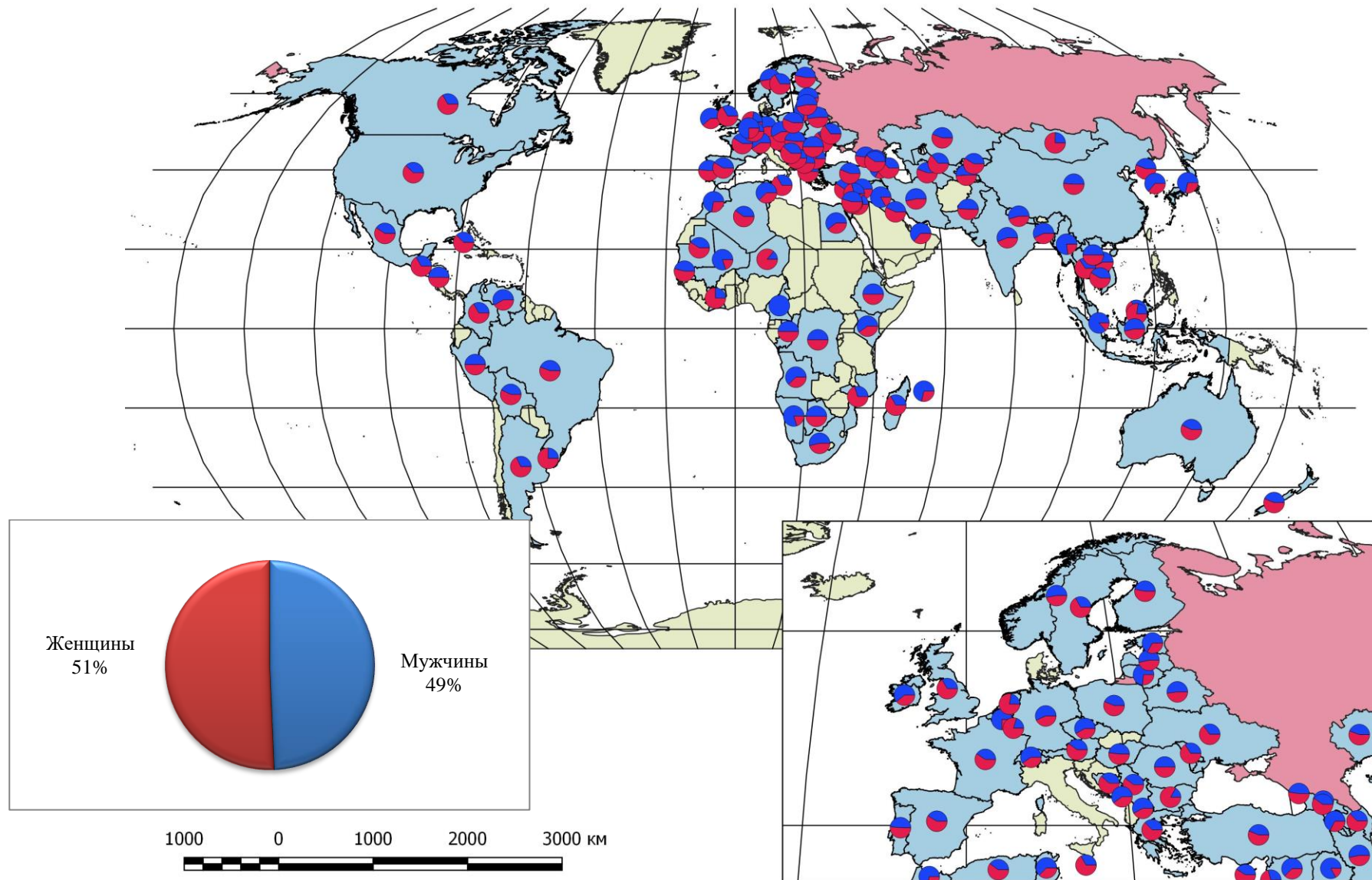


Рис. 33. Гендерная структура участников «Географического диктанта – 2019»

Возрастная структура участников Диктанта в зарубежных странах схожа с аналогичными данными по Российской Федерации. Значительное количество участников представлено в возрасте 11 – 18 лет, что составляет 40,2%. Вторая возрастная группа 19-25 лет составила 16,5%. Доля взрослого населения среди зарубежных участников: 26-35 лет – 11,4%, что немного снизилось с показателями предыдущего Диктанта на 3%; 36-53 года – 15,9%. Самые малочисленные группы – участники в возрасте до 10 лет (1,9%), а также участники старше 65 лет (1,7%).

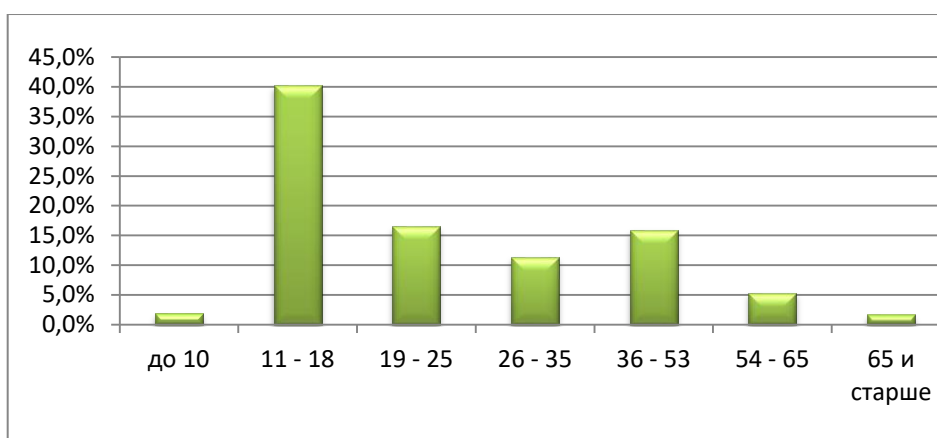


Рис. 34. Возрастная структура участников «Географического диктанта – 2019» в зарубежных странах

По уровню образования в аудитории участников выделилось две лидирующие группы: группа участников с высшим образованием составила 31,7%, со средним – 38,2%. Далее с заметным отставанием участники с неполным высшим – 9,9% и средним профессиональным образованием – 7,6%. 2,8% участников из зарубежных стран – обладатели учёной степени.

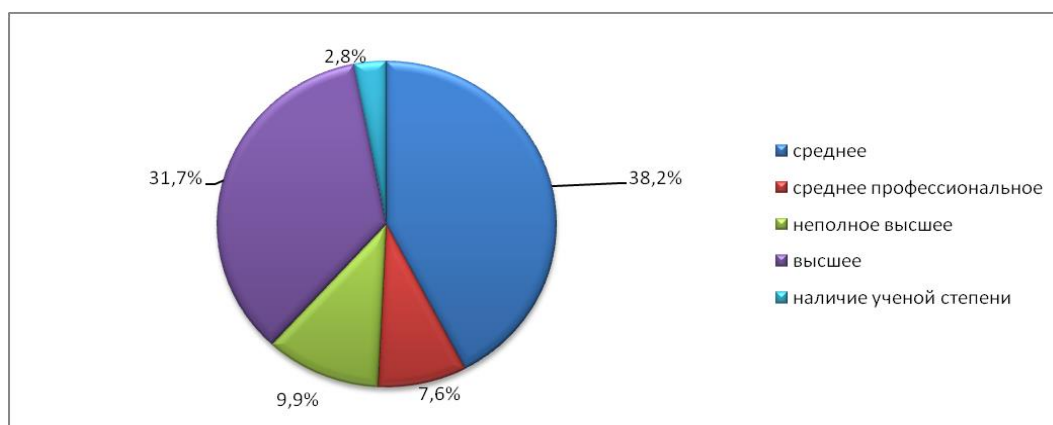


Рис. 35. Структура участников «Географического диктанта – 2019» по уровню образования

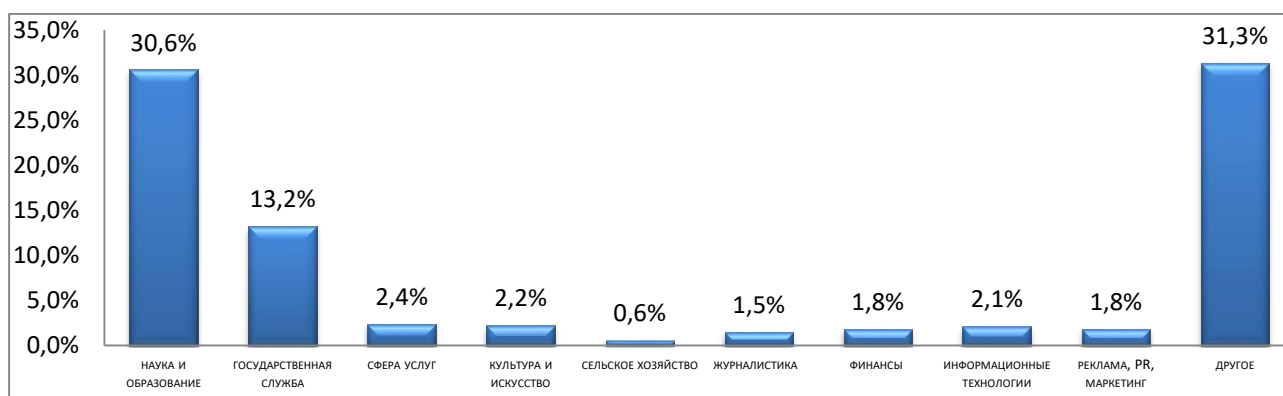


Рис. 36. Распределение участников «Географического диктанта – 2019» по сферам деятельности

Сферу науки и образования как сферу профессиональной деятельности выделили 30,6% участников (рис. 36). Значительная доля участников отнесла себя к сфере государственной службы (13,2%). 31,3% указали в анкете ответ «Другое» – по большей части это участники Диктанта, проходящие военную службу. Доля участников из остальных сфер деятельности не превысила 2,5%.

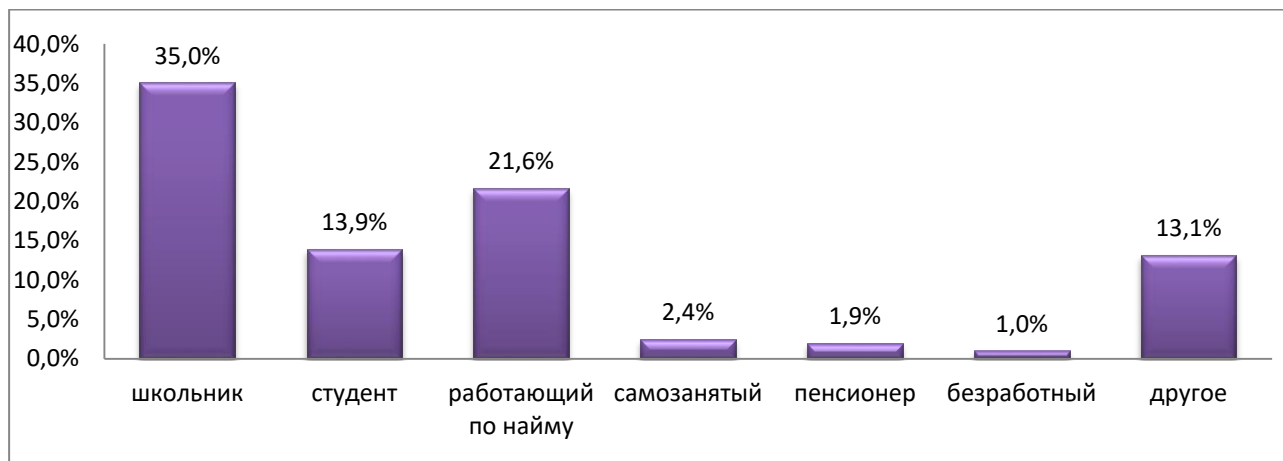


Рис. 37. Распределение участников «Географического диктанта – 2019» по роду занятий

В зарубежных странах 35% участников составили школьники (Рис. 37), 21,6 % – работающие по найму и 13,9 % – студенты. Велика доля участников, выбравших ответ «Другое» – 13,1% (по большей части это военнослужащие).

На вопросы, касающиеся русского языка как родного и посещения России, участники в большинстве своём не отвечали, предпочитая данные пункты

анкеты оставлять пустыми. Из 8544 человек только 99 считают русский язык родным и 114 человек посещали Россию.

Соцопрос, проведённый в рамках анкеты участника Диктанта, позволил выявить источники информации о географическом диктанте: преобладающим новостным источником в зарубежных странах стала реклама на площадках проведения акции (19,2%), 18,3% получили информацию от друзей, 11,7 % из средств массовой информации. 42,3% участников акции узнали о проведении Диктанта из иных источников (рис. 38).



Рис. 38. Источники информации о проведении «Географического диктанта – 2019»
(Каждый участник мог выбрать несколько вариантов ответа)

Опрос также позволил выявить степень осведомлённости жителей зарубежных стран о деятельности Русского географического общества (рис. 39). Наиболее известным мероприятием является фотоконкурс «Самая красивая страна» (28,0%), с премией РГО знакомы 24,1% участников, 15,7% связывают деятельность с организацией профильных смен в детских центрах, и 15,5% – с волонтерскими движениями. Наименее известными оказались Фестиваль (8,9%) и выставки РГО (9,7%).

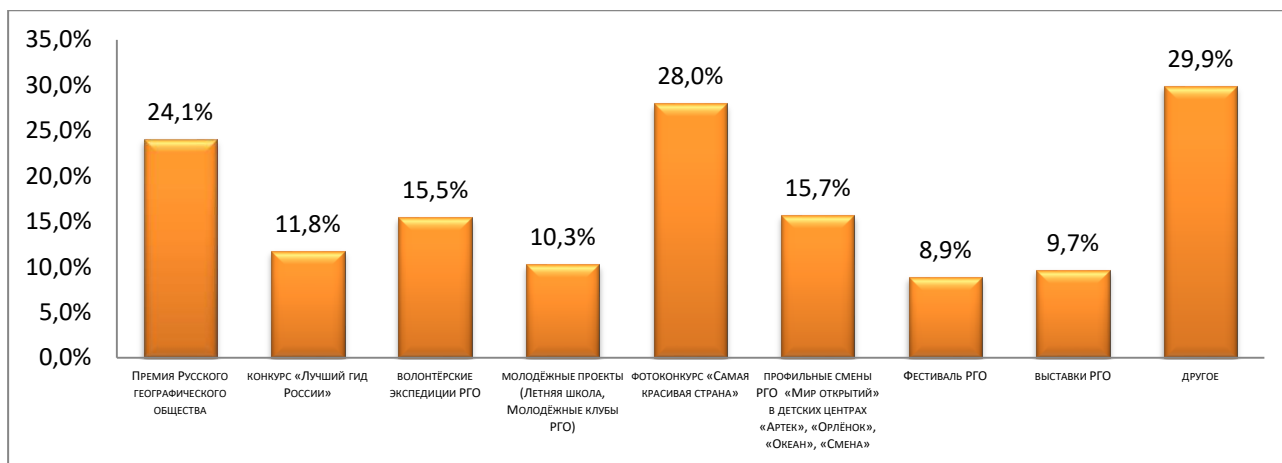


Рис. 39. Известность проектов РГО в зарубежных странах (Каждый участник мог выбрать несколько вариантов ответа)

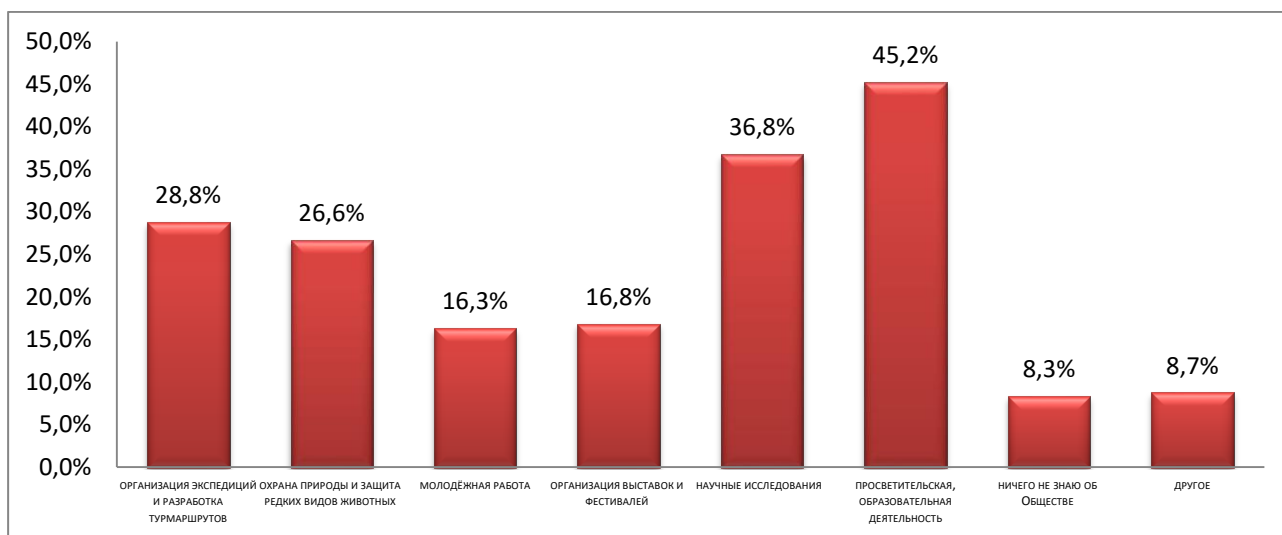


Рис. 40. Осведомлённость участников «Географического диктанта – 2019» о деятельности РГО (Каждый участник мог выбрать несколько вариантов ответа)

Результаты обработки анкет участников Диктанта свидетельствуют о том, что в зарубежных странах деятельность РГО освещается довольно хорошо. Наибольшее число участников (рис. 40) отметили просветительскую и образовательную деятельность в числе приоритетных для РГО (45,2%). Весьма известны научные исследования Общества (36,8%). Также прочно укрепились мнение, что ключевыми направлениями деятельности РГО являются организация экспедиций и разработка турмаршрутов (28,8%), так же, как и охрана природы и защита редких видов животных (26,6%). 8,3% участников

отметили, что ничего не знают о Русском географическом обществе. Этот показатель сохранился на прежнем уровне.

Большая часть участников акции (75,2%) – впервые принимали участие в акции (рис. 41). Это связано с расширением географии акции: 106 стран в 2019 году и 96 стран в 2018 году. Велико и число участников, которые выполняли задания Диктанта не первый раз: 2,8% уже принимали участие в акции в 2016 году; 5,2% – в 2017 году, 19,7% в 2018 году. 6,0% отвечали на задания самого первого Географического диктанта в 2015 году.

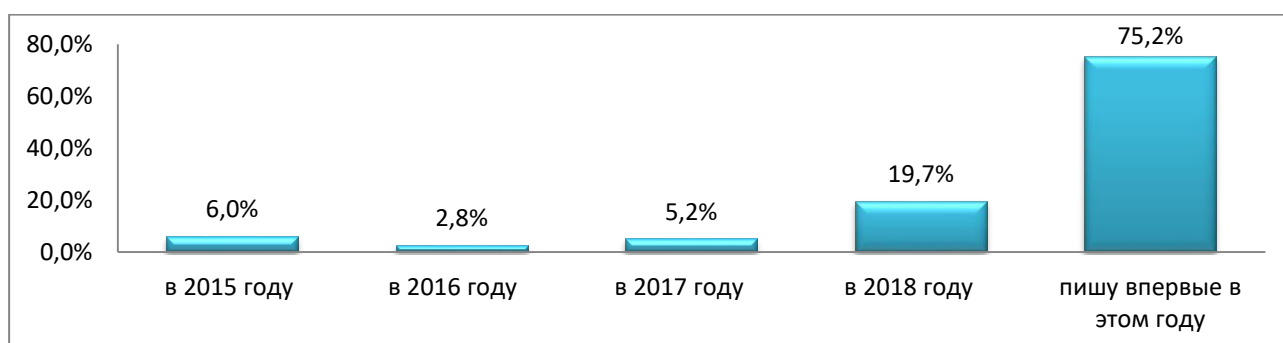


Рис. 41. Участие в Географическом диктанте в разные годы (Каждый участник мог выбрать несколько вариантов ответа)

Результаты Диктанта

В целом участники Диктанта в зарубежных странах хорошо справились с заданиями, однако первая часть оказалась немного легче второй. Средний балл за Диктант по зарубежным странам 7,18 из 10 баллов по первой части и 18,58 из 30 – по второй.

Доли участников, получивших за задания Диктанта балл выше и ниже среднего, распределились не совсем равномерно (рис. 42, 43). По первой части значительно больше доля, получивших результат выше среднего (60,2% против 39,7%), а по второй – незначительно больше доля участников, набравших ниже среднего балла (49,2% против 50,7%).

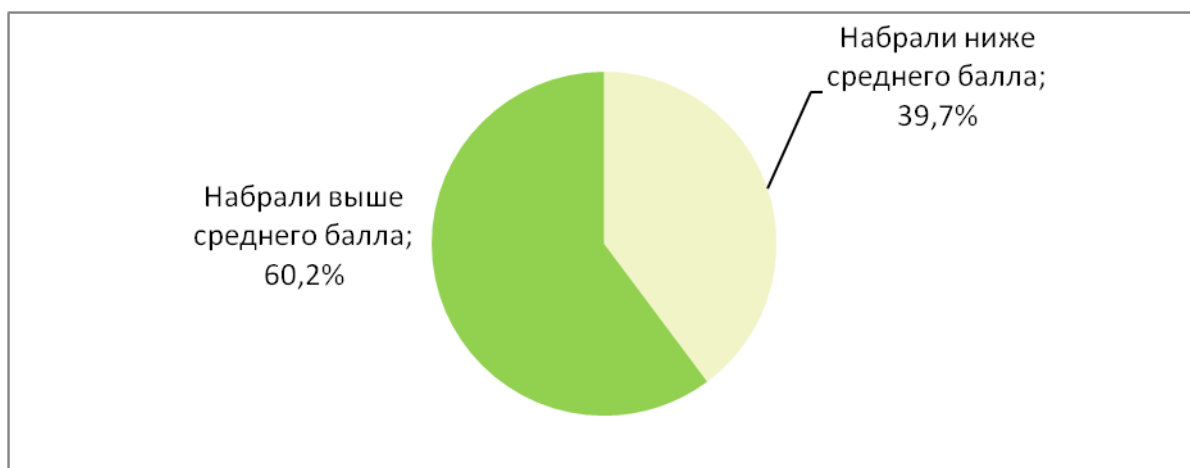


Рис. 42. Доля участников, написавших первую часть «Географического диктанта – 2019» выше и ниже среднего балла

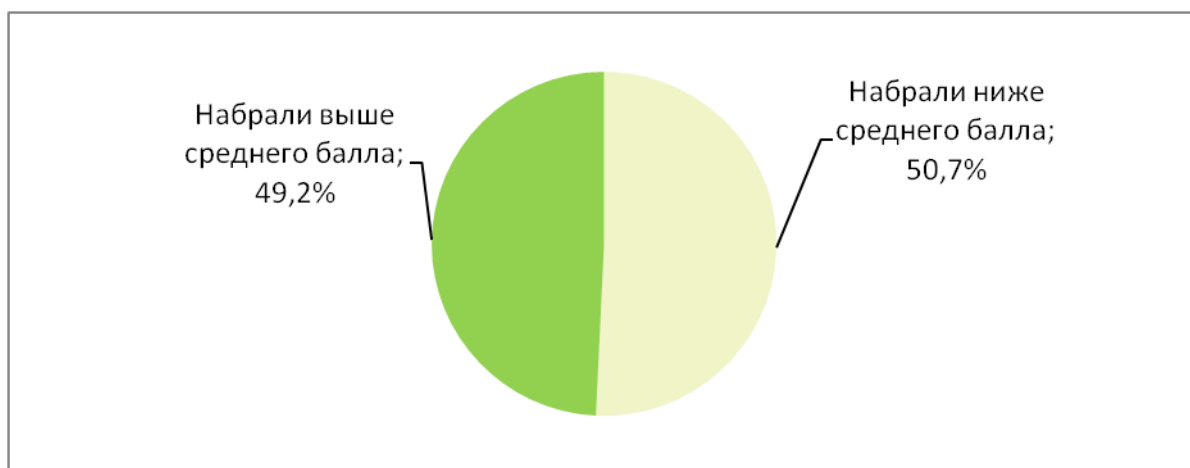


Рис. 43. Доля участников, написавших вторую часть «Географического диктанта – 2019» выше и ниже среднего балла

В зарубежных странах результаты Диктанта различаются у мужчин и женщин как по первой, так и по второй части. По итогам выполнения заданий первой части (рис. 44) средний балл у мужчин – 7,06, у женщин – 6,74. Максимальный балл (10), как и минимальный (0), зафиксирован в обеих гендерных группах.

Результаты по второй части схожи с первой частью Диктанта (рис. 45). Средний балл у мужчин – 18,05, у женщин – 17,16. Максимальный балл (30), как и минимальный (0) снова присутствует в обеих гендерных группах.

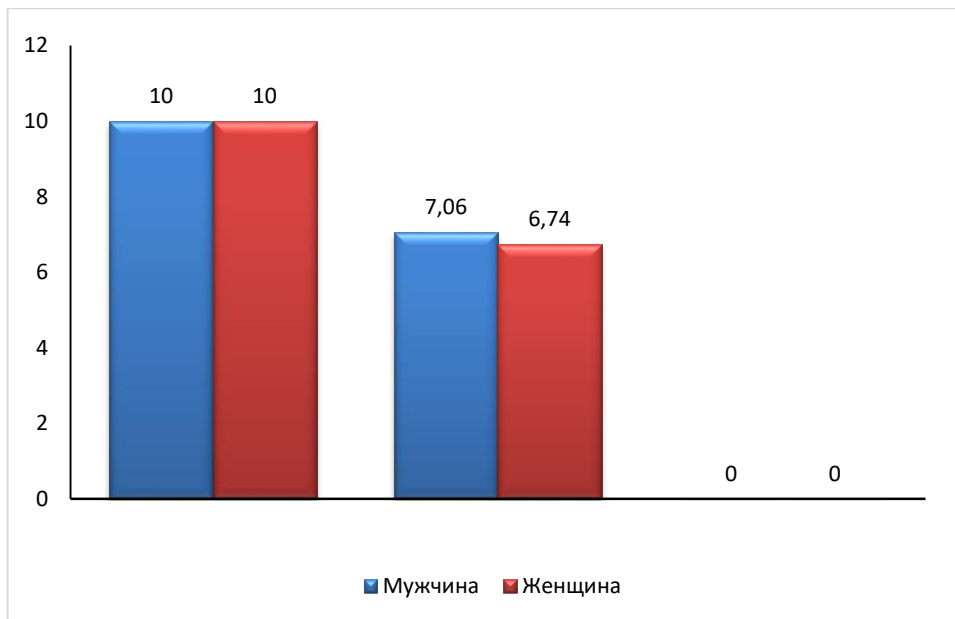


Рис. 44. Результаты «Географического диктанта – 2019» по полу участников, часть 1

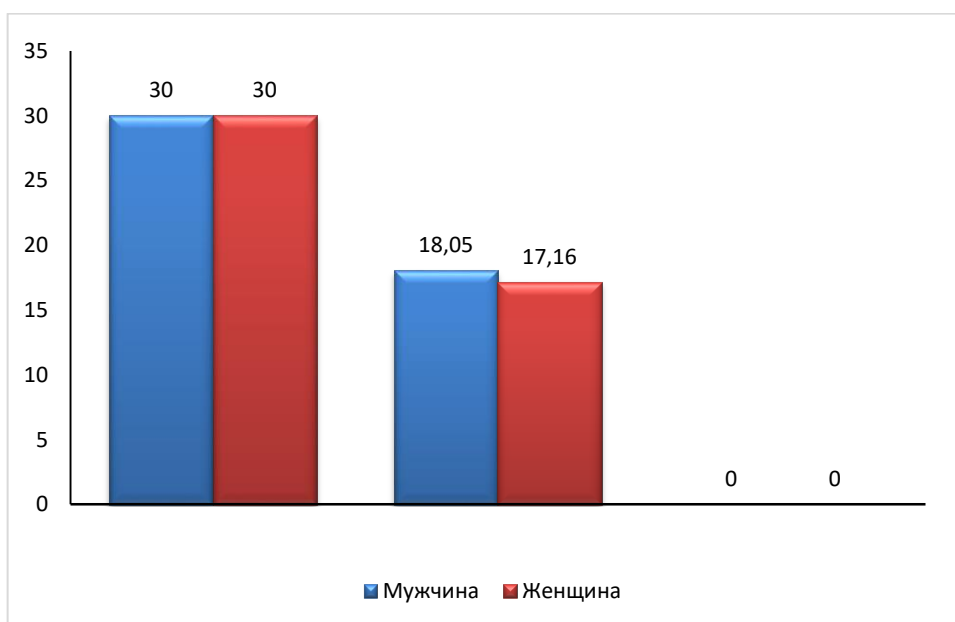


Рис. 45. Результаты «Географического диктанта – 2019» по полу участников, часть 2

По результатам первой части минимальный средний балл (5,8) получили участники Диктанта в возрасте до 10 лет (табл. 9). Средний балл ниже среднего по зарубежным странам (7,0) получили представители возрастной группы от 11 до 18 лет (6,6) и от 19 до 25 лет (6,4). Максимальный средний балл (7,9) получили участники в возрасте 36-53 года. В распределении среднего балла по

возрастным группам наблюдается тенденция увеличения среднего балла с небольшим снижением уровня в старших возрастных группах.

Таблица 9. Результаты участников «Географического диктанта – 2019» разных возрастных групп, часть 1

Балл	до 10	11 - 18	19 - 25	26 - 35	36 - 53	54 - 65	65 и старше
Максимальный	10	10	10	10	10	10	10
Средний	5,8	6,6	6,4	7,4	7,9	7,7	7,1
Минимальный	1,00	0,00	0,00	0,00	0,00	0,00	1,00

По результатам второй части Диктанта, минимальный средний балл (13,9) получили также самые маленькие участники Диктанта в возрасте до 10 лет (табл. 10). Средний балл ниже среднего по иностранным государствам (17,8) имеют представители возрастной группы от 11 до 18 лет и от 19 до 25 лет (по 16,4 балла). Максимальный средний балл (20,6) получили участники в возрасте 54-65 лет. В распределении среднего балла по возрастным группам сохраняется тенденция увеличения среднего балла с возрастом.

Таблица 10. Результаты участников «Географического диктанта – 2019» разных возрастных групп, часть 2

Балл	до 10	11 - 18	19 - 25	26 - 35	36 - 53	54 - 65	65 и старше
Максимальный	30	30	30	30	30	30	28
Средний	13,9	16,4	16,4	19,1	20,4	20,6	18,1
Минимальный	3,00	1,00	0,00	1,00	5,00	0,00	3,00

По результатам первой части Диктанта лучше всех с заданиями Диктанта справились участники, имеющие высшее образование (табл. 11). Средний балл у участников с высшим образованием – 7,6. Выше среднего получили участники с учёной степенью (7,0) и со средним профессиональным образованием (6,9).

Хуже всех с Диктантом справились участники с неполным высшим и средним образованием (6,1 и 6,6 баллов соответственно). Во всех группах отмечается максимальный балл – 100 и минимальный – 0.

Таблица 11. Результаты участников «Географического диктанта – 2019» с разным уровнем образования, часть 1

Балл	общее среднее (10-11 кл.)	среднее профессиональное	неполное высшее	высшее	наличие ученой степени
Максимальный	10	10	10	10	10
Средний	6,6	6,9	6,1	7,6	7,0
Минимальный	0,00	0,00	0,00	0,00	0,00

По результатам второй части Диктанта, также как и в первой части, лучше всех с заданиями Диктанта справились участники, имеющие высшее образование: средний балл 19,8 баллов (табл. 12). На втором месте, как и по первой части, оказались участники со средним профессиональным образованием (17,8).

Хуже всех с Диктантом справились участники с неполным высшим и средним образованием (15,3 и 16,6 баллов соответственно). Максимальный балл (100) и минимальный (0) зафиксирован снова во всех группах участников.

Таблица 12. Результаты участников «Географического диктанта – 2019» с разным уровнем образования, часть 2

Балл	общее среднее (10-11 кл.)	среднее профессиональное	неполное высшее	высшее	наличие ученой степени
Максимальный	30	30	30	30	30
Средний	16,6	17,8	15,3	19,8	17,3
Минимальный	1,00	0,00	3,00	0,00	1,00

Однозначным лидером по выполнению заданий первой части Диктанта в зарубежных странах стала группа государственных служащих: средний балл

7,7. Распределение среднего балла остальных групп колеблется в пределах 7,3-6,3.

Наименьший средний балл (6,3) зафиксирован у финансистов.

Максимального результата (10 баллов) удалось достичь всем представителям сфер деятельности. Минимальный балл больше 0 зафиксирован у работников сельского хозяйства и маркетинга (3 и 1 соответственно).

Таблица 13. Результаты участников «Географического диктанта – 2019» разных сфер деятельности, часть 1

Балл	наука и образование	государственная служба	сфера услуг	культура и искусство	сельское хозяйство	журналистика	финансы	информационные технологии	реклама, PR, маркетинг	другое
Максимальный	10	10	10	10	10	10	10	10	10	10
Средний	7,0	7,7	7,0	6,6	7,3	6,6	6,3	6,5	6,5	6,7
Минимальный	0	0	0	0	3	0	0	0	1	0

Особенности распределения среднего балла по второй части Диктанта у представителей различных сфер деятельности повторяют результаты по первой части. Наиболее высокий средний балл получили государственные служащие (20,1). На втором месте представители сферы услуг (18,4). Наименьший средний балл (16,4) у финансистов и представителей рекламы и маркетинга.

Ответить на все вопросы второй части и получить 30 баллов не удалось участникам из сферы рекламы. Минимальный балл – 0 зафиксирован у представителей сферы услуг, сельского хозяйства, финансов и информационных технологий.

Таблица 14. Результаты участников «Географического диктанта – 2019» разных сфер деятельности, часть 2

Балл	наука и образование	государственная служба	сфера услуг	культура и искусство	сельское хозяйство	журналистика	финансы	информационные технологии	реклама, PR, маркетинг	другое
Максимальный	30	30	30	30	30	30	30	30	29	30
Средний	17,5	20,1	18,4	16,7	17,8	16,9	16,4	16,7	16,4	17,3
Минимальный	1	3	0	5	0	1	0	0	4	2

По результатам первой части Диктанта, наивысший средний балл получили участники, указавшие в графе «Работающие по найму» (7,8), пенсионеры (7,5) и респонденты, указавшие другой вид деятельности (7,4). Ниже всех средний балл у студентов – 5,5, этот показатель ниже среднего балла по миру (6,9).

Таблица 15. Результаты участников «Географического диктанта – 2019» по роду занятий, часть 1

Балл	школьник	студент	работающий по найму	самозанятый	пенсионер	безработный	другое
Максимальный	10	10	10	10	10	10	10
Средний	6,7	5,5	7,8	6,9	7,5	6,9	7,4
Минимальный	0	0	0	0	1	0	0

По результатам второй части Диктанта наивысший средний балл получили работники по найму (20,4) и участники, указавшие в графе «другое» (19,5). Как правило, «Другое» отмечали военнослужащие. Ниже всех средний балл у студентов – 13,5, этот показатель ниже среднего балла по миру (17,8).

Таблица 16. Результаты участников «Географического диктанта – 2019» по роду занятий, часть 2

Балл	школьник	студент	работающий по найму	самозанятый	пенсионер	безработный	другое
Максимальный	30	30	30	30	29	30	30
Средний	16,7	13,5	20,4	17,8	19,2	17,7	19,5
Минимальный	1	3	1	0	0	5	0

В первой части более 54% участников правильно ответили на все вопросы Диктанта (рис. 46).

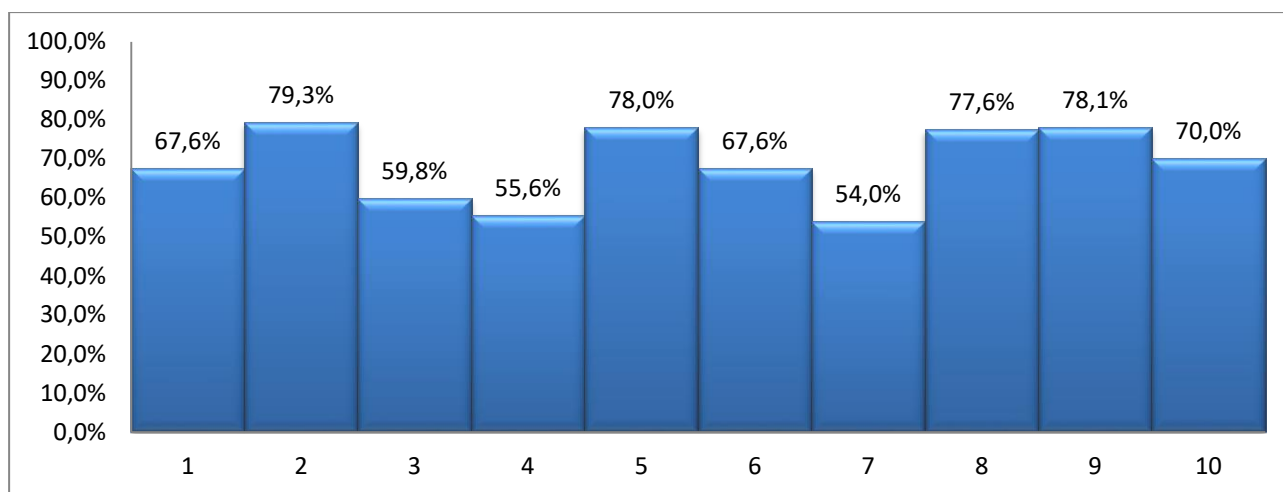


Рис. 46. Процент выполнения заданий части 1 «Географического Диктанта – 2019»

Среди заданий **первой части** меньше всего затруднений вызвали вопросы № 2, 5, 8, 9. На эти вопросы правильные ответы дали более 2/3 участников: **2** (МОРЯ РОССИИ. *Какое из указанных ниже морей обязательно придётся пройти, если следовать из Средиземного моря в Азовское?*) – 79,3% правильных ответов, **5** (ГЕОГРАФИЯ В ЖИВОПИСИ. *На одной из своих картин Николай Рерих изобразил высочайшую горную вершину мира. А в названии этой картины знаменитый русский художник использовал оба имени горы. Одно из них – Джомолунгма. А второе?*) – 78,0%, **8** (ГОРЫ. *Из малахита и яшмы, добытых в этих горах, сделаны чаши из собрания Государственного Эрмитажа и выполнена внутренняя отделка храма Спаса на Крови. А весь горный массив принято считать границей между двумя частями света. О каких горах речь?*) – 77,6%, **9** (СООРУЖЕНИЯ. *Что было построено во второй половине прошлого века неподалеку от города Зeya, расположенного на реке Зeya?*) – 78,1%.

Наибольшие **затруднения** вызвало задание **7** (ПОЛЯРНЫЙ КРУГ. *Территорию какого из этих субъектов Российской Федерации не пересекает Северный полярный круг?*) – всего 54% участников дали полный правильный ответ.

Чуть более 55% участников смогли ответить на вопрос **4** (ЭКОНОМИКА. *В Ямало-Ненецком автономном округе находится «супергигантское» по величине запасов месторождение, получившее название по ближайшему населённому пункту – посёлку Уренгой. Что добывают на этом месторождении?*) – 55,6% правильных ответов.

Во второй части Диктанта менее 27% участников правильно ответили на все вопросы диктанта (рис. 47).

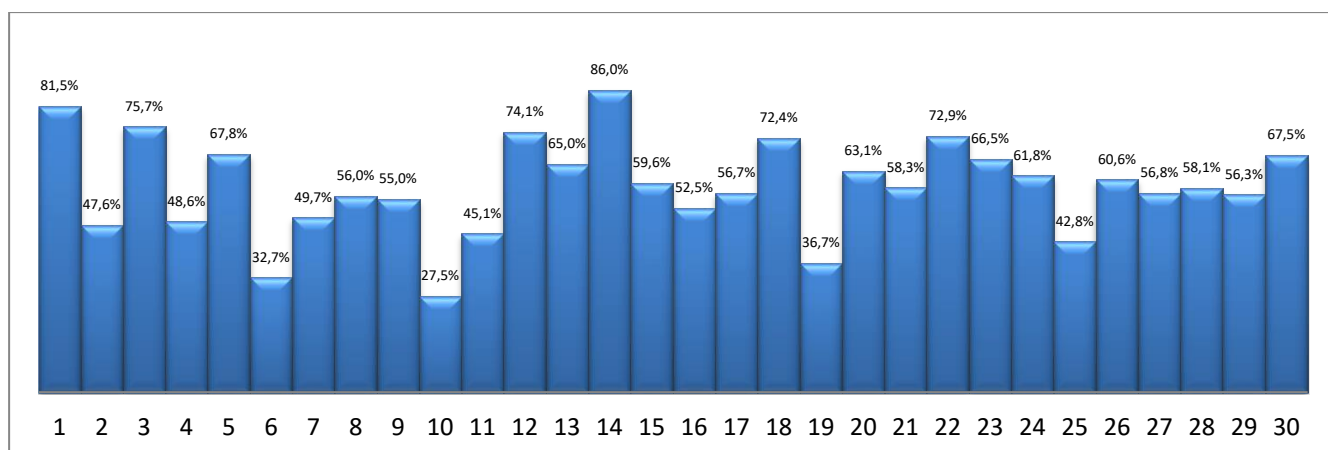


Рис. 47. Процент выполнения заданий части 2 «Географического Диктанта – 2019»

Во второй части наиболее лёгкими оказались вопросы: **14** (С ВЫСОТЫ ПТИЧЬЕГО ПОЛЁТА. Если подняться над этим городом, можно увидеть морское побережье и большое количество недавно построенных спортивных объектов. Что это за город?) – 86,0%, **1** (ГЕОГРАФИЯ В КИНО. Этот остров омывается двумя морями – Охотским и Японским. В 1954 году Эльдар Рязанов и Василий Катанян сняли документальный фильм об истории, природе и жителях острова. Что это за остров?) – 81,5% и вопрос **3**, набравший 75,7%, ГЕОГРАФИЯ В ПОЭЗИИ. Как называется стихотворение русского поэта Ивана Сурикова, где есть и такие строки:

*Промелькнут перед глазами
Две-три старых ивы –
И опять в траве волнами
Ветра переливы.*

Самые сложные вопросы: **10** (ДИНАСТИИ ПУТЕШЕСТВЕННИКОВ. Отец был начальником Главного гидрографического управления. На архипелаге Новая Земля в честь него названы мыс, ледник, гора и залив. Сын тоже стал знаменитым гидрографом. Он – первооткрыватель Северной Земли. Отец и сын были членами Русского географического общества. Выберите из списка правильную фамилию отца и сына.) – 27,5%, **6** (МАРШРУТЫ. Перед вами карта маршрута экспедиции 1891 года этого географа, члена Русского географического общества, исследователя Сибири. Чей маршрут указан на карте?) – 32,7%, **19** (ПОСЛЕДОВАТЕЛЬНОСТЬ. В какой хронологической

последовательности совершены эти путешествия? 1) Семёна Дежнёва на Чукотку; 2) Хождение Афанásия Никитина за три моря; 3) Владимира Русáнова на Новую Землю; 4) Центральноазиатские экспедиции Николая Пржевáльского в Тянь-Шань.) – 36,7%.

Заключение

В России лидерами по среднему баллу первой части оказались: Костромская область – 8,06, Смоленская область – 7,85, Республика Карачаево-Черкесия – 7,8, Республика Ингушетия – 7,78, и Рязанская область – 7,76. Замыкают ТОП-10 лидеров по среднему баллу г. Севастополь и г. Москва – 7,47 и 7,46 соответственно.

Лучше всего с заданиями второй части справились в Республиках Карачаево-Черкесия – 22,81 и Ингушетия – 22,27, Костромской области – 21,51, Камчатском крае – 20, 83, Санкт-Петербурге – 20,82. ТОП-10 замыкает Республика Дагестан с показателем 20,5 баллов.

Наименьшие средние баллы и по первой и второй частям показали Республика Саха (Якутия), Нижегородская область и Ненецкий автономный округ.

Результаты Географического диктанта – 2019 по регионам РФ

	Часть 1			Часть 2		
	Минимал льный	Средний балл Часть 1	Макс. Балл Часть 1	Минимал льный	Средний балл	Макс. Балл
Алтайский край	0	6,71	10	0	16,80	30
Амурская область	0	6,94	10	0	17,91	30
Архангельская область	0	6,85	10	0	17,59	30
Астраханская область	0	6,65	10	0	16,98	30
Белгородская область	0	7,21	10	0	19,54	30
Брянская область	0	6,83	10	0	18,09	30
Владимирская область	0	6,07	10	0	15,44	30
Волгоградская область	0	6,58	10	0	17,03	30
Вологодская область	0	6,54	10	0	16,20	30
Воронежская область	0	6,65	10	0	17,25	30
г. Москва	0	7,46	10	0	19,56	30
г. Санкт-Петербург	0	7,72	10	0	20,82	30
г. Севастополь	0	7,47	10	0	19,59	30
Еврейская автономная область	0	6,42	10	0	17,53	30
Забайкальский край	0	7,47	10	0	20,53	30
Ивановская область	0	7,42	10	0	18,68	30
Иркутская область	0	7,10	10	0	18,47	30
Кабардино-Балкарская Республика	0	6,66	10	0	16,95	30
Калининградская область	0	6,19	10	0	15,41	30
Калужская область	0	6,78	10	0	16,88	30

Камчатский край	0	7,44	10	0	20,83	30
Кемеровская область	0	7,15	10	0	19,46	30
Кировская область	0	7,38	10	0	18,27	30
Костромская область	0	8,06	10	0	21,51	30
Краснодарский край	0	6,76	10	0	17,45	30
Красноярский край	0	6,23	10	0	16,15	30
Курганская область	0	6,74	10	0	16,80	30
Курская область	0	7,19	10	0	19,92	30
Ленинградская область	0	6,91	10	0	17,63	30
Липецкая область	0	7,15	10	0	18,63	30
Магаданская область	0	7,38	10	0	18,15	30
Московская область	0	6,91	10	0	18,35	30
Мурманская область	0	7,31	10	0	18,91	30
Ненецкий автономный округ	0	5,78	10	0	14,49	28
Нижегородская область	0	5,97	10	0	14,88	30
Новгородская область	0	6,79	10	0	17,87	30
Новосибирская область	0	6,46	10	0	15,91	30
Омская область	0	7,13	10	0	18,31	30
Оренбургская область	0	6,79	10	0	17,49	30
Орловская область	0	6,75	10	0	16,99	30
Пензенская область	0	7,32	10	0	19,23	30
Пермский край	0	6,48	10	0	16,41	30
Приморский край	0	6,90	10	0	18,43	30
Псковская область	0	6,82	10	0	18,07	30
Республика Адыгея	0	6,57	10	0	15,68	30
Республика Алтай (Горный Алтай)	0	6,76	10	0	16,74	30
Республика Башкортостан	0	6,35	10	0	15,77	30
Республика Бурятия	0	6,45	10	0	16,43	30
Республика Дагестан	0	7,07	10	0	20,21	30
Республика Ингушетия	0	7,78	10	0	22,27	30
Республика Калмыкия	0	6,92	10	0	17,02	29
Республика Карачаево-Черкесия	0	7,80	10	0	22,81	30
Республика Карелия	0	6,81	10	0	16,91	30
Республика Коми	0	6,60	10	0	16,18	30
Республика Крым	0	7,42	10	0	18,43	30
Республика Марий Эл	0	6,28	10	0	15,87	30
Республика Мордовия	0	6,31	10	0	17,36	30
Республика Саха (Якутия)	0	5,87	10	0	14,92	30
Республика Северная Осетия — Алания	0	6,88	10	0	19,01	30
Республика Татарстан	0	6,99	10	0	17,94	30
Республика Тыва	0	7,20	10	0	18,00	28
Республика Хакасия	0	6,50	10	0	16,47	30
Ростовская область	0	6,49	10	0	18,32	30
Рязанская область	0	7,76	10	0	20,50	30
Самарская область	0	6,36	10	0	16,54	30

Саратовская область	0	7,11	10	0	19,06	30
Сахалинская область	0	6,42	10	0	16,55	30
Свердловская область	0	6,69	10	0	16,24	30
Смоленская область	0	7,85	10	0	20,61	30
Ставропольский край	0	7,14	10	0	18,51	30
Тамбовская область	0	6,98	10	0	18,02	30
Тверская область	0	7,55	10	0	19,49	30
Томская область	0	6,64	10	0	16,65	30
Тульская область	0	6,82	10	0	17,32	30
Тюменская область	0	7,63	10	0	20,10	30
Удмуртская Республика	0	6,76	10	0	16,36	30
Ульяновская область	0	6,94	10	0	18,13	30
Хабаровский край	0	6,77	10	0	17,98	30
Ханты-Мансийский автономный округ — Югра	0	6,97	10	0	17,21	30
Челябинская область	0	6,58	10	0	16,41	30
Чеченская Республика	0	7,09	10	0	18,93	30
Чувашская Республика	0	6,53	10	0	16,45	30
Чукотский автономный округ	0	5,91	10	0	15,06	29
Ямало-Ненецкий автономный округ	0	6,88	10	0	16,48	30
Ярославская область	0	6,45	10	0	16,71	30

В просветительской акции «Географический диктант – 2019» приняли участие все субъекты Российской Федерации.

Картина по участникам Диктанта остается такой же, как и в прежние годы. Основной контингент составили участники в возрасте 11-18 лет, самые малочисленные группы – участники в возрасте до 10 лет и старше 65.

Среди всех участников Диктанта наибольшая доля имеет среднее образование. Значительно число участников с высшим образованием. Основную долю участников в России составили представители сферы науки и образования.

В зарубежных странах лидерами по среднему баллу первой части оказались: Республика Камерун – 10,00, Тунисская Республика – 9,17, Австралийский Союз – 9,13, Королевство Марокко – 9,11, Республика Колумбия и Великое Герцогство Люксембург по 9 баллов.

Хуже всего с первой частью справились участники из Республики Союз Мьянма – 4,92.

Наилучшие показатели по заданиям второй части продемонстрировали Австралийский Союз – 26,38, Королевство Непал – 26,09, Республика Камерун – 26,0, Новая Зеландия – 25,5, Республика Колумбия – 25,14.

Просветительская акция «Географический диктант» в зарубежных странах проводилась в четвёртый раз. С каждым годом количество государств-участников растёт. Диктант во многих странах прошёл успешно: результаты по количеству участников и среднему баллу значительно превзошли итоги акции в России.

Полученные результаты показывают, что участники из стран ближнего и дальнего зарубежья знают географию России, интересуются ею, следят за новыми достижениями науки и открытиями путешественников. Этому во многом способствует деятельность Русского географического общества.

Результаты Географического диктанта – 2019 по зарубежным странам

		Часть 1			Часть 2		
		Минимальный	Средний балл Часть 1	макс. Балл Часть 1	Минимальный	Средний балл	макс. Балл
01	Республика Абхазия	0	6,24	10	1	14,76	28
02	Австралийский Союз	8	9,13	10	25	26,38	28
03	Австрийская Республика	4	7,95	10	14	20,90	28
04	Азербайджанская Республика	0	5,27	10	3	13,00	29
05	Алжирская Народная Демократическая Республика	2	6,86	10	8	19,14	28
06	Республика Ангола	4	8,22	10	15	21,65	29
07	Аргентинская Республика	2	7,86	10	9	17,90	30
08	Республика Армения	0	6,91	10	0	18,77	30
09	Народная Республика Бангладеш	0	6,32	10	3	16,87	30
10	Республика Беларусь	0	6,78	10	4	17,77	30
11	Королевство Бельгия	3	6,41	10	6	15,86	25
12	Республика Болгария	2	7,43	10	9	17,71	28
13	Многонациональное Государство Боливия	3	7,50	10	9	18,04	26
14	Босния и Герцеговина	0	5,84	10	0	11,75	24
15	Республика Ботсвана	8	8,88	10	18	21,25	23

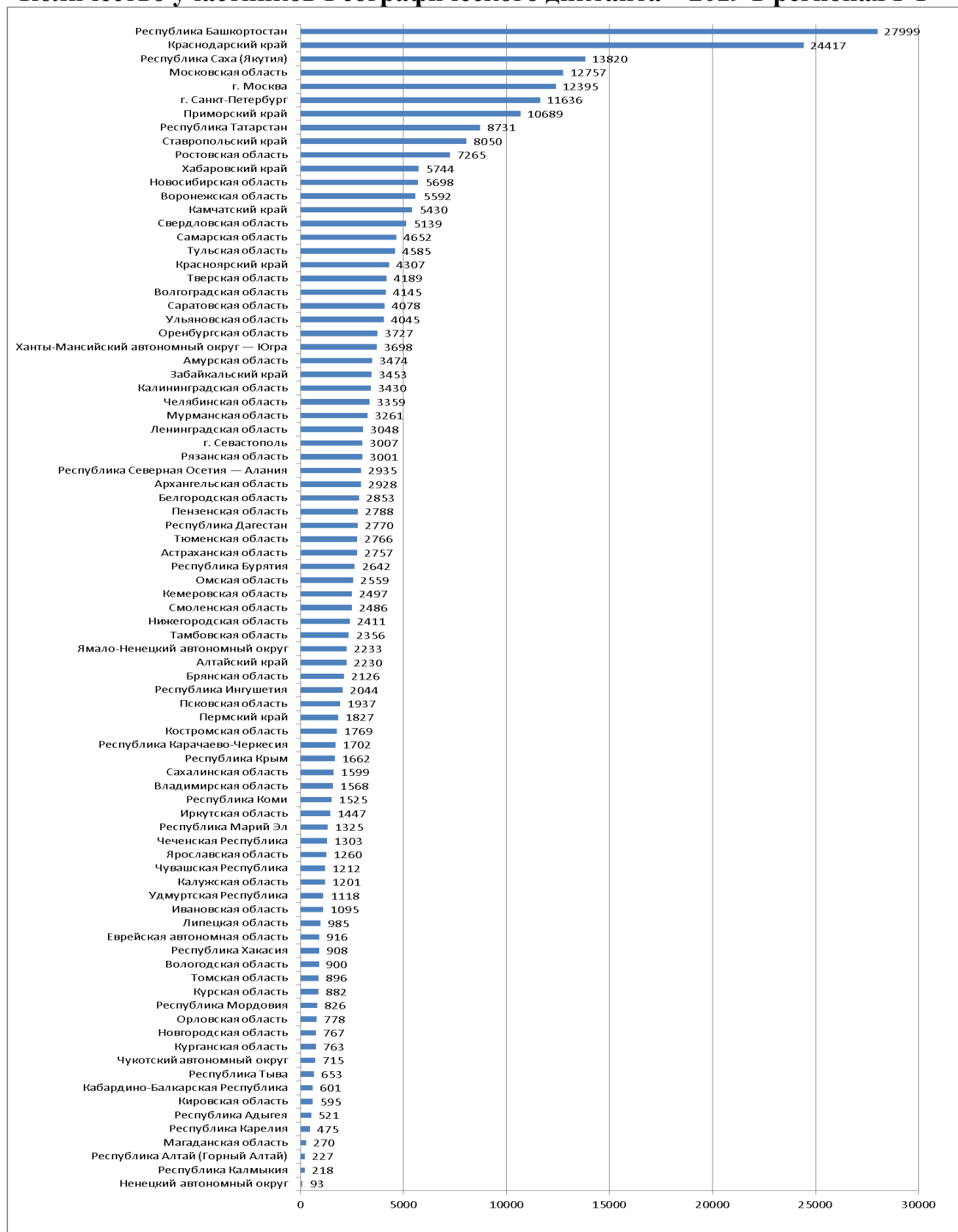
16	Федеративная Республика Бразилия	3	6,78	9	8	16,50	23
17	Государство Бруней-Даруссалам	5	7,33	9	20	21,67	24
18	Венгерская Республика	0	7,06	10	4	16,73	28
19	Боливарианская Республика Венесуэла	1	5,70	10	8	16,30	27
21	Социалистическая Республика Вьетнам	0	6,71	10	3	16,12	26
22	Республика Гватемала	8	8,50	9	17	22,17	26
23	Федеративная Республика Германия	4	7,47	10	9	19,42	28
24	Греческая Республика	0	5,90	10	5	13,98	27
25	Грузия	3	6,38	9	7	16,32	26
26	Арабская Республика Египет	1	7,41	10	5	18,28	29
27	Государство Израиль	3	7,62	10	10	18,54	27
28	Республика Индия	3	7,65	10	3	19,79	30
29	Республика Индонезия	2	5,29	8	11	14,12	24
30	Иорданское Хашимитское Королевство	5	8,18	10	20	24,94	29
31	Республика Ирак	6	8,97	10	12	23,71	29
32	Исламская Республика Иран	5	8,46	10	12	20,35	29
33	Республика Ирландия	1	7,53	10	13	22,89	29
34	Королевство Испания	0	6,32	10	5	15,32	27
35	Республика Казахстан	1	6,87	10	6	17,80	29
36	Королевство Камбоджа	4	8,73	10	10	23,37	30
37	Республика Камерун	10	10,00	10	26	26,00	26
38	Канада	5	8,47	10	16	22,68	28
39	Республика Кения	7	7,90	10	15	20,80	26
40	Республика Кипр	3	5,73	9	9	15,91	23
41	Киргизская Республика	0	6,19	10	3	14,23	29
42	Китайская Народная Республика	0	6,68	10	1	17,80	30
43	Республика Колумбия	8	9,00	10	20	25,14	28
44	Демократическая Республика Конго	0	5,13	9	1	14,46	27
45	Демократическая Республика Конго	0	5,83	10	8	16,75	28
46	Корейская Народно-Демократическая Республика	4	7,36	10	6	16,92	28
47	Республика Корея	2	6,72	10	8	17,96	29
48	Республика Кот д'Ивуар	5	6,75	9	17	20,38	25
49	Республика Куба	2	7,13	10	5	17,80	25
50	Государство Кувейт	4	6,71	9	8	14,57	20
51	Лаосская Народно-Демократическая Республика	4	7,40	10	16	21,55	26
52	Латвийская Республика	2	7,00	10	8	18,64	29

53	Ливанская Республика	6	8,36	10	10	19,60	25
54	Литовская Республика	0	6,87	10	7	17,11	29
55	Великое Герцогство Люксембург	7	9,00	10	15	21,17	28
56	Республика Маврикий	1	6,10	10	5	15,24	29
57	Исламская Республика Мавритания	5	8,05	10	11	18,32	27
58	Республика Мадагаскар	4	6,89	10	10	16,67	24
59	Малайзия	1	5,44	10	6	13,56	23
60	Республика Мали	3	7,44	10	6	18,25	30
61	Республика Мальта	5	6,33	8	17	18,67	21
62	Королевство Марокко	8	9,11	10	17	22,56	29
63	Мексиканские Соединенные Штаты	4	7,23	10	12	19,27	29
64	Республика Мозамбик	5	8,15	10	16	22,40	28
65	Республика Молдова	1	7,48	10	3	18,53	29
66	Монголия	1	5,26	10	5	12,89	27
67	Республика Союз Мьянма	1	4,92	10	0	11,15	25
68	Республика Намибия	6	7,60	9	14	17,60	21
69	Королевство Непал	1	8,36	10	16	26,09	29
70	Федеративная Республика Нигерия	7	8,00	9	18	23,86	27
71	Королевство Нидерландов	4	6,90	10	9	15,80	24
72	Республика Никарагуа	1	6,00	9	13	16,67	24
73	Новая Зеландия	5	8,56	10	15	25,50	30
74	Королевство Норвегия	5	8,18	10	14	20,47	29
75	Объединенные Арабские Эмираты	4	8,36	10	10	22,09	28
76	Исламская Республика Пакистан	2	6,78	10	3	16,53	28
77	Государство Палестина	3	6,73	10	12	17,82	27
78	Республика Перу	1	5,89	9	10	16,89	27
79	Республика Польша	1	7,55	10	6	20,06	30
82	Португальская Республика	1	7,63	10	8	19,94	28
83	Республика Македония	1	6,28	10	0	16,91	29
86	Румыния	1	6,61	9	7	18,83	27
87	Республика Сенегал	4	6,67	9	11	16,93	28
88	Республика Сербия	1	6,39	10	3	11,71	30
89	Республика Сингапур	4	6,73	10	5	16,13	27
90	Сирийская Арабская Республика	2	5,88	10	13	18,50	28
91	Соединенное Королевство Великобритании и Северной Ирландии	5	8,22	10	19	22,67	25
92	Соединенные Штаты Америки	3	6,72	10	5	16,43	28

93	Республика Таджикистан	0	6,79	10	4	18,00	29
94	Королевство Таиланд	2	7,41	9	12	20,16	25
95	Тунисская Республика	7	9,17	10	8	21,46	26
96	Туркменистан	2	7,42	10	5	18,79	28
97	Турецкая Республика	0	5,84	10	0	13,24	27
98	Республика Узбекистан	1	6,20	10	5	15,97	29
99	Украина	1	7,26	10	4	19,01	30
100	Восточная Республика Уругвай	5	7,00	9	15	19,00	21
101	Финляндская Республика	1	7,27	10	10	19,67	28
102	Французская Республика	1	7,28	10	9	18,16	30
103	Республика Черногория	5	6,83	10	9	16,00	28
104	Чешская Республика	0	6,32	10	7	18,32	27
105	Швейцарская Конфедерация	3	7,84	10	11	20,67	29
106	Швейцарская Конфедерация	5	7,44	9	11	17,63	24
107	Эстонская Республика	6	8,32	10	15	21,26	28
108	Федеративная Демократическая Республика Эфиопия	1	8,00	10	2	20,95	30
109	Южно-Африканская Республика	3	7,76	10	10	20,43	29
110	Республика Южная Осетия	0	7,44	10	0	19,79	30
111	Япония	4	7,14	10	12	16,71	23

ПРИЛОЖЕНИЯ

Количество участников Географического диктанта – 2019 в регионах РФ



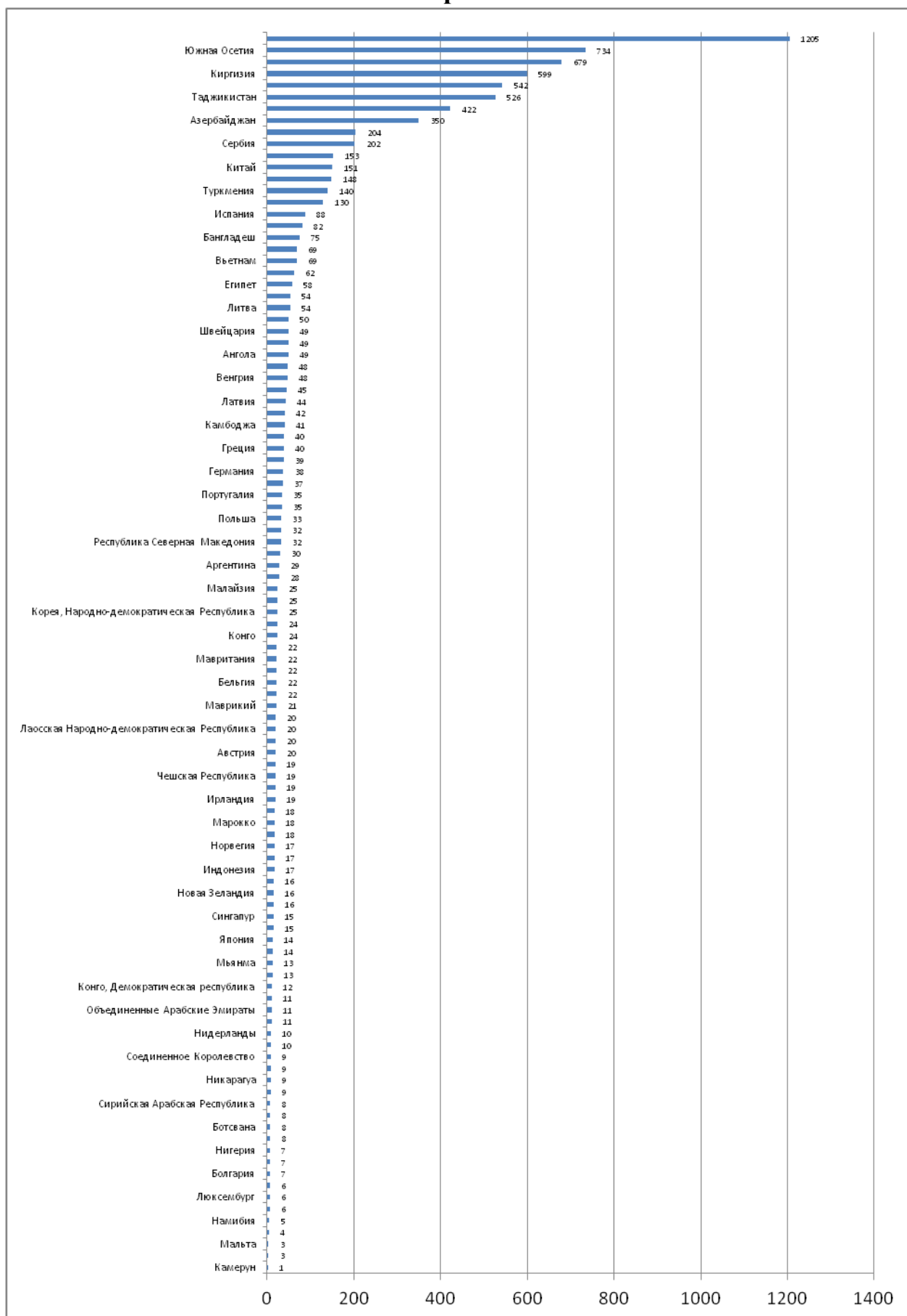
Количество участников Географического диктанта – 2019 по субъектам
Российской Федерации (чел.)

Регион	количество участников
Республика Башкортостан	27999
Краснодарский край	24417
Республика Саха (Якутия)	13820
Московская область	12757
г. Москва	12395
г. Санкт-Петербург	11636
Приморский край	10689
Республика Татарстан	8731
Ставропольский край	8050
Ростовская область	7265
Хабаровский край	5744
Новосибирская область	5698
Воронежская область	5592
Камчатский край	5430
Свердловская область	5139
Самарская область	4652
Тульская область	4585
Красноярский край	4307
Тверская область	4189
Волгоградская область	4145
Саратовская область	4078
Ульяновская область	4045
Оренбургская область	3727
Ханты-Мансийский автономный округ — Югра	3698
Амурская область	3474
Забайкальский край	3453
Калининградская область	3430

Челябинская область	3359
Мурманская область	3261
Ленинградская область	3048
г. Севастополь	3007
Рязанская область	3001
Республика Северная Осетия — Алания	2935
Архангельская область	2928
Белгородская область	2853
Пензенская область	2788
Республика Дагестан	2770
Тюменская область	2766
Астраханская область	2757
Республика Бурятия	2642
Омская область	2559
Кемеровская область	2497
Смоленская область	2486
Нижегородская область	2411
Тамбовская область	2356
Ямало-Ненецкий автономный округ	2233
Алтайский край	2230
Брянская область	2126
Республика Ингушетия	2044
Псковская область	1937
Пермский край	1827
Костромская область	1769
Республика Карачаево-Черкесия	1702
Республика Крым	1662
Сахалинская область	1599
Владимирская область	1568
Республика Коми	1525
Иркутская область	1447

Республика Марий Эл	1325
Чеченская Республика	1303
Ярославская область	1260
Чувашская Республика	1212
Калужская область	1201
Удмуртская Республика	1118
Ивановская область	1095
Липецкая область	985
Еврейская автономная область	916
Республика Хакасия	908
Вологодская область	900
Томская область	896
Курская область	882
Республика Мордовия	826
Орловская область	778
Новгородская область	767
Курганская область	763
Чукотский автономный округ	715
Республика Тыва	653
Кабардино-Балкарская Республика	601
Кировская область	595
Республика Адыгея	521
Республика Карелия	475
Магаданская область	270
Республика Алтай (Горный Алтай)	227
Республика Калмыкия	218
Ненецкий автономный округ	93
Итого:	308741

Количество участников Географического диктанта – 2019 в зарубежных странах



Количество участников Географического диктанта – 2019 в зарубежных
государствах (чел.)

Государство	количество участников
Украина	1205
Южная Осетия	734
Беларусь	679
Киргизия	599
Армения	542
Таджикистан	526
Казахстан	422
Азербайджан	350
Турция	204
Сербия	202
Босния и Герцеговина	153
Китай	151
Узбекистан	148
Туркмения	140
Молдова, Республика	130
Испания	88
Индия	82
Бангладеш	75
Вьетнам	69
Франция	69
Монголия	62
Египет	58
Литва	54
Соединенные Штаты	54
Корея, Республика	50
Ангола	49
Финляндия	49
Швейцария	49
Венгрия	48
Иран, Исламская Республика	48
Абхазия	45
Латвия	44
Южная Африка	42
Камбоджа	41
Греция	40
Пакистан	40
Эфиопия	39
Германия	38
Грузия	37
Ирак	35

Португалия	35
Польша	33
Республика Северная Македония	32
Таиланд	32
Куба	30
Аргентина	29
Боливия	28
Корея, Народно-демократическая Республика	25
Ливан	25
Малайзия	25
Конго	24
Тунис	24
Алжир	22
Бельгия	22
Кипр	22
Мавритания	22
Мексика	22
Маврикий	21
Австрия	20
Венесуэла Боливарианская Республика	20
Лаосская Народно-демократическая Республика	20
Мозамбик	20
Ирландия	19
Канада	19
Чешская Республика	19
Эстония	19
Бразилия	18
Марокко	18
Румыния	18
Индонезия	17
Иордания	17
Норвегия	17
Мали	16
Новая Зеландия	16
Швеция	16
Сенегал	15
Сингапур	15
Кувейт	14
Япония	14
Израиль	13
Мьянма	13
Конго, Демократическая республика	12
Непал	11
Объединенные Арабские Эмираты	11
Палестина, Государство	11
Кения	10

Нидерланды	10
Мадагаскар	9
Никарагуа	9
Перу	9
Соединенное Королевство	9
Австралия	8
Ботсвана	8
Кот Дивуар	8
Сирийская Арабская Республика	8
Болгария	7
Колумбия	7
Нигерия	7
Гватемала	6
Люксембург	6
Черногория	6
Намибия	5
Уругвай	4
Бруней-Даруссалам	3
Мальта	3
Камерун	1
Итого	8544

Приложение 2

Результаты Географического диктанта – 2019 по России

Часть 1

Средний балл	6,8
Минимальный балл	0,0
Максимальный балл	10

	Человек	%
Набрали минимальный балл	2781	0,9%
Набрали максимальный балл	47892	15,5%

Часть 2

Средний балл	17,8
Минимальный балл	0,0
Максимальный балл	30

	Человек	%
Набрали минимальный балл	861	0,3%
Набрали максимальный балл	7399	2,4%

Результаты Географического диктанта – 2019 по зарубежным странам

Часть 1

Средний балл	6,9
Минимальный балл	0,0
Максимальный балл	10

	Человек	%
Набрали минимальный балл	32	0,4%
Набрали максимальный балл	1152	13,5%

Часть 2

Средний балл	17,6
Минимальный балл	0,0
Максимальный балл	30

	Человек	%
Набрали минимальный балл	7	0,1%
Набрали максимальный балл	144	1,7%

РЕЗУЛЬТАТЫ ОЧНЫХ УЧАСТНИКОВ ДИКТАНТА – 2019



7,04

средний балл
за первую часть
диктанта,
в том числе



18,20

средний балл
за вторую часть
диктанта,
в том числе



6,89
в России



17,83
в России



7,19
за рубежом



18,58
за рубежом

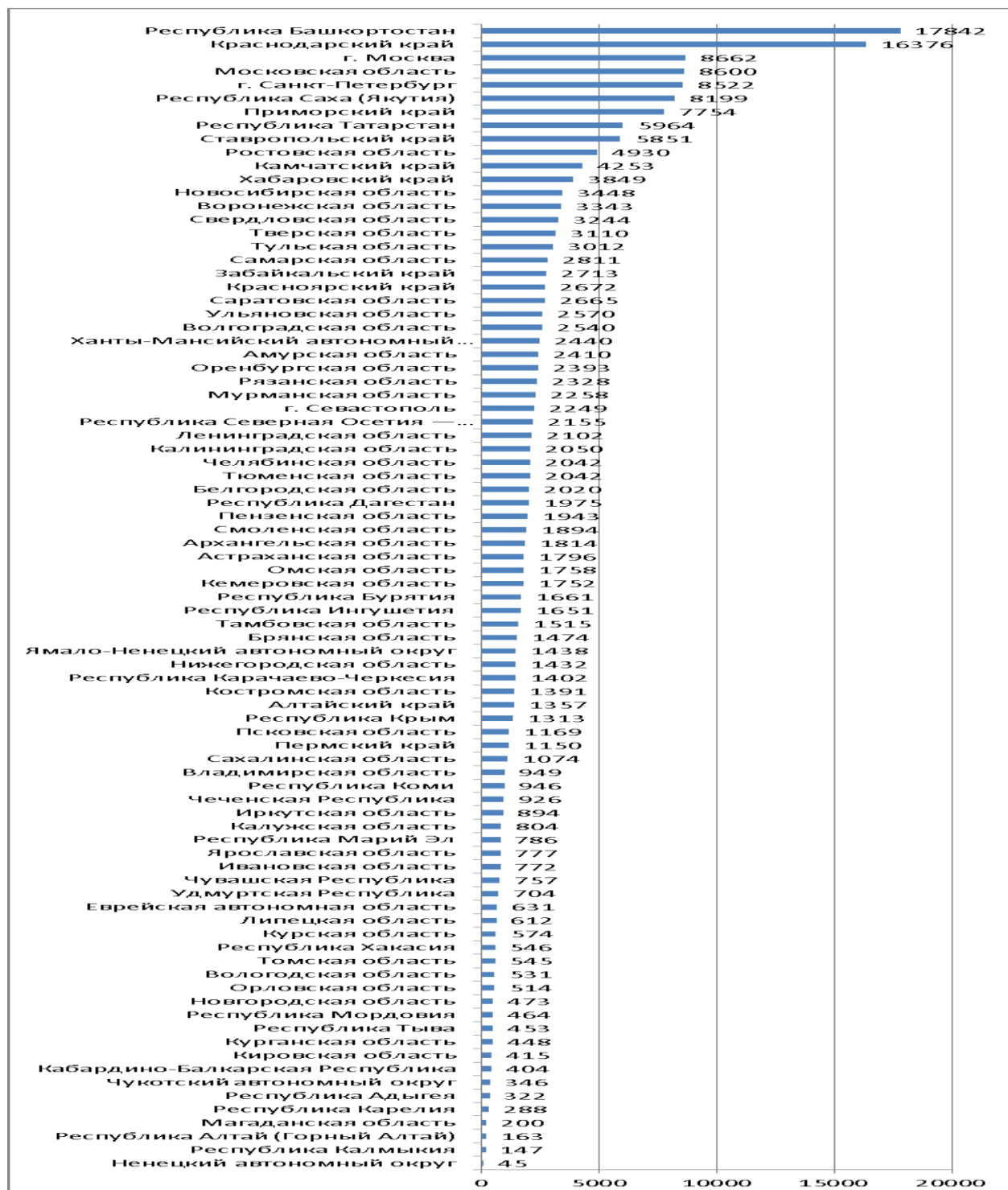
Доля правильных ответов на вопросы Географического диктанта – 2019,

ЧАСТЬ 1

1. ТЕРМИНОЛОГИЯ

В своём дневнике путешественник записал: «Передо мной глубокая речная долина с очень крутыми, отвесными склонами и узким дном, которое полностью занято руслом реки». Что описал путешественник?

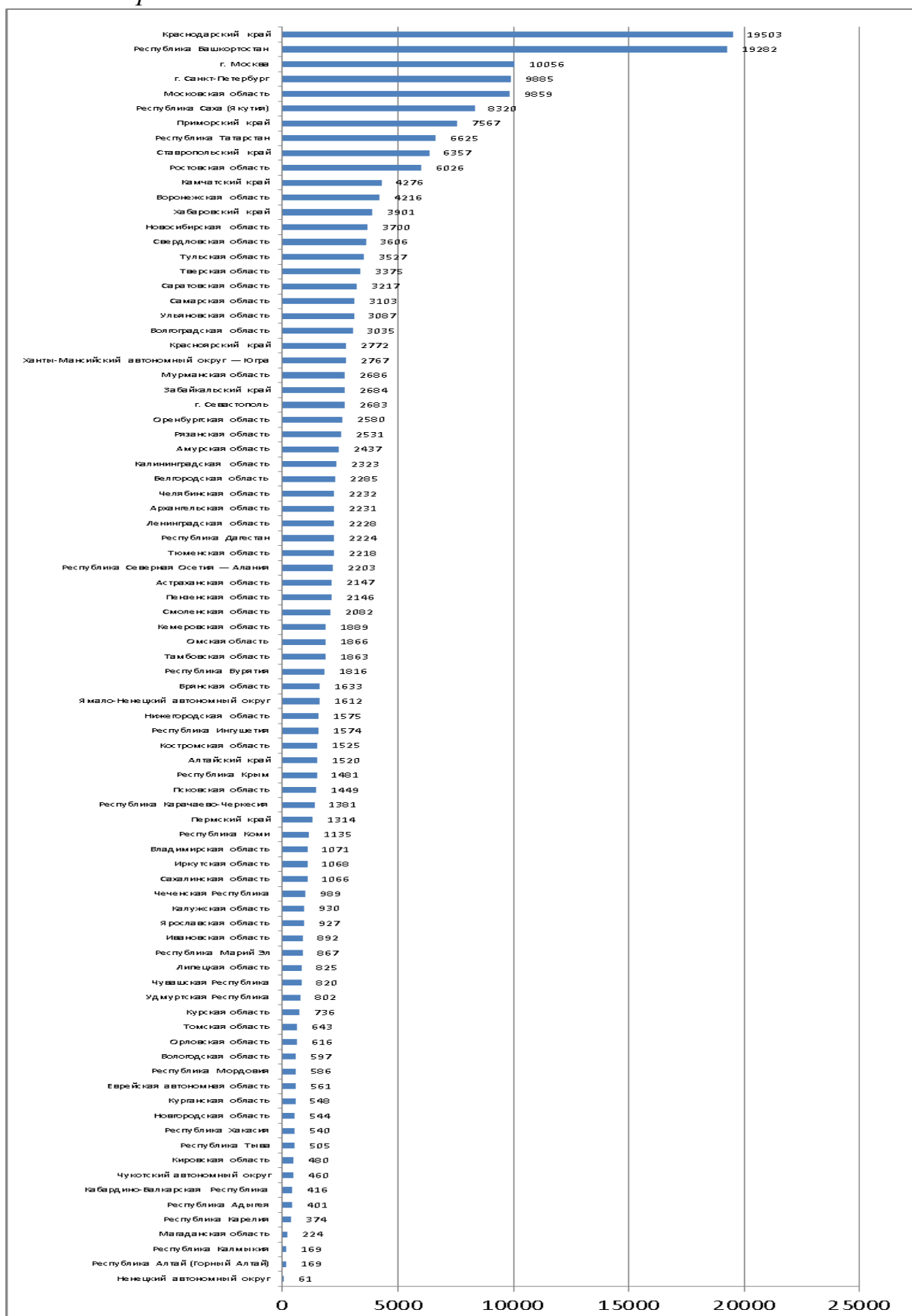
Ответ: Каньон



2. МОРЯ РОССИИ

Какое из указанных ниже морей обязательно придётся пройти, если следовать из Средиземного моря в Азовское?

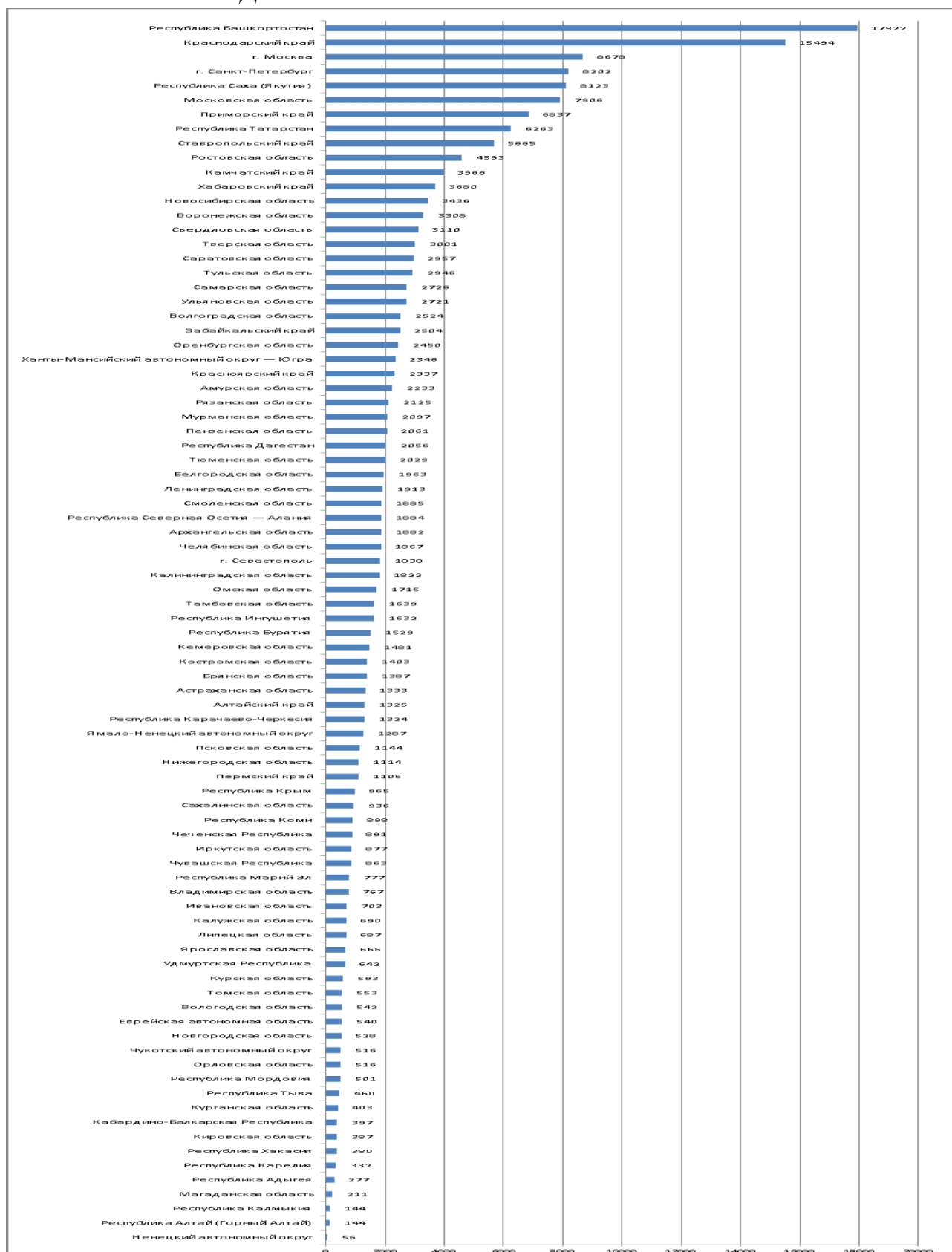
Ответ: Чёрное



3. ДОСТОПРИМЕЧАТЕЛЬНОСТИ СТРАНЫ

Этот мыс – крайняя восточная материковая точка России. Здесь установлен обелиск, посвящённый русскому казаку-землепроходцу, чьим именем мыс и назван. Что это за мыс?

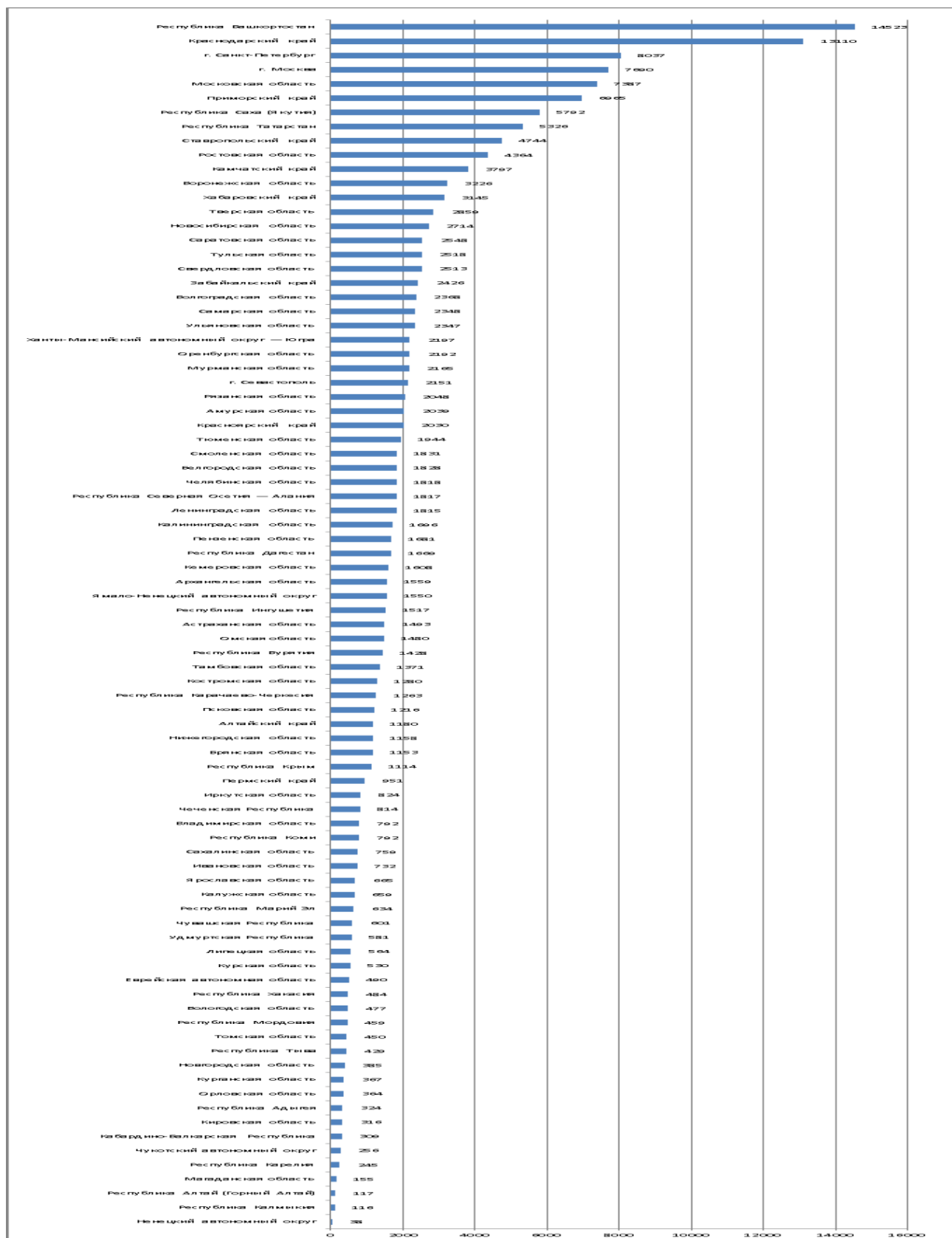
Ответ: Мыс Дежнёва



4. ЭКОНОМИКА

В Ямало-Ненецком автономном округе находится «супергигантское» по величине запасов месторождение, получившее название по ближайшему населённому пункту – посёлку Уренгой. Что добывают на этом месторождении?

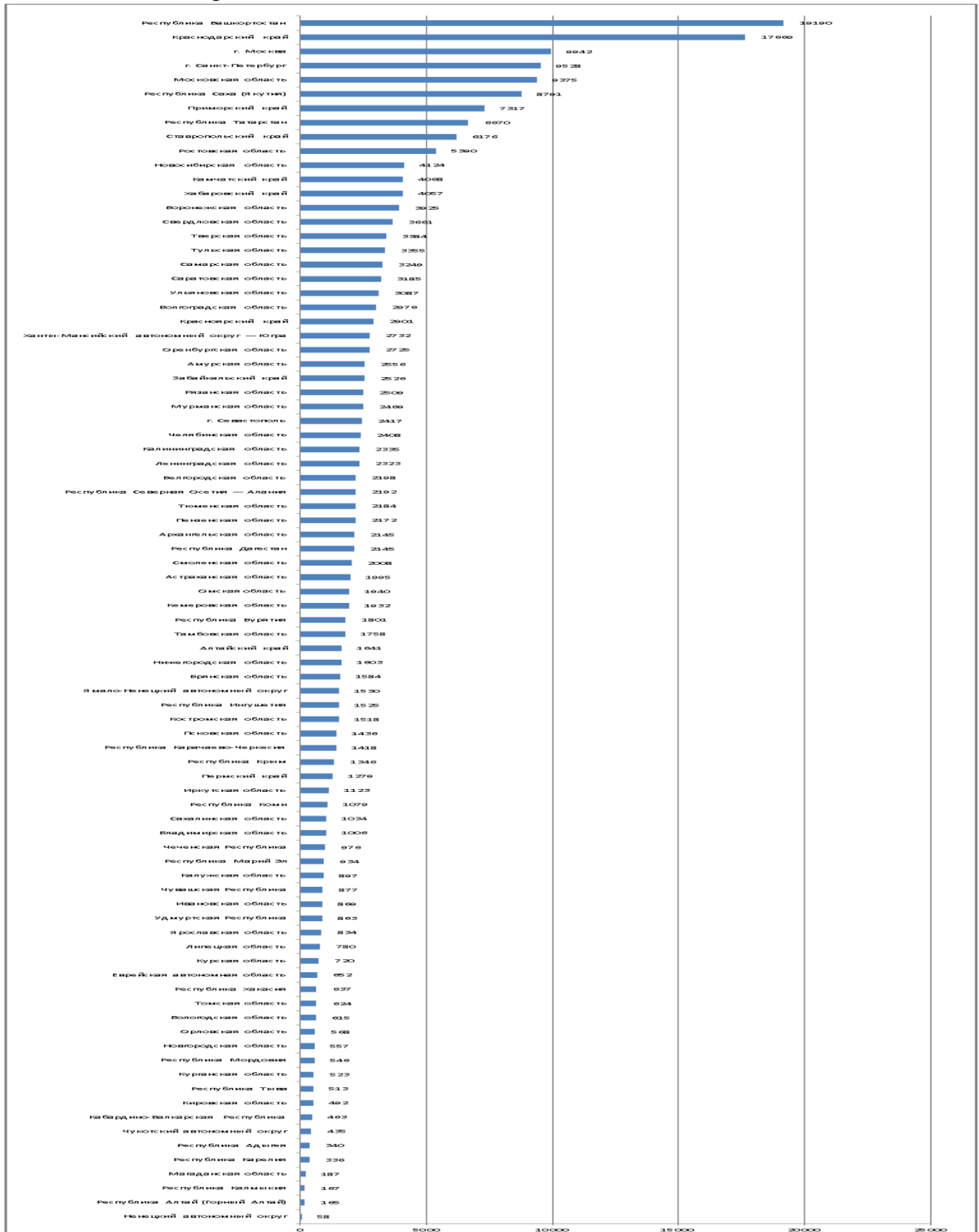
Ответ: Газ



5 ГЕОГРАФИЯ В ЖИВОПИСИ

На одной из своих картин Николай Рерих изобразил высочайшую горную вершину мира. А в названии этой картины знаменитый русский художник использовал оба имени горы. Одно из них – Джомолунгма. А второе?

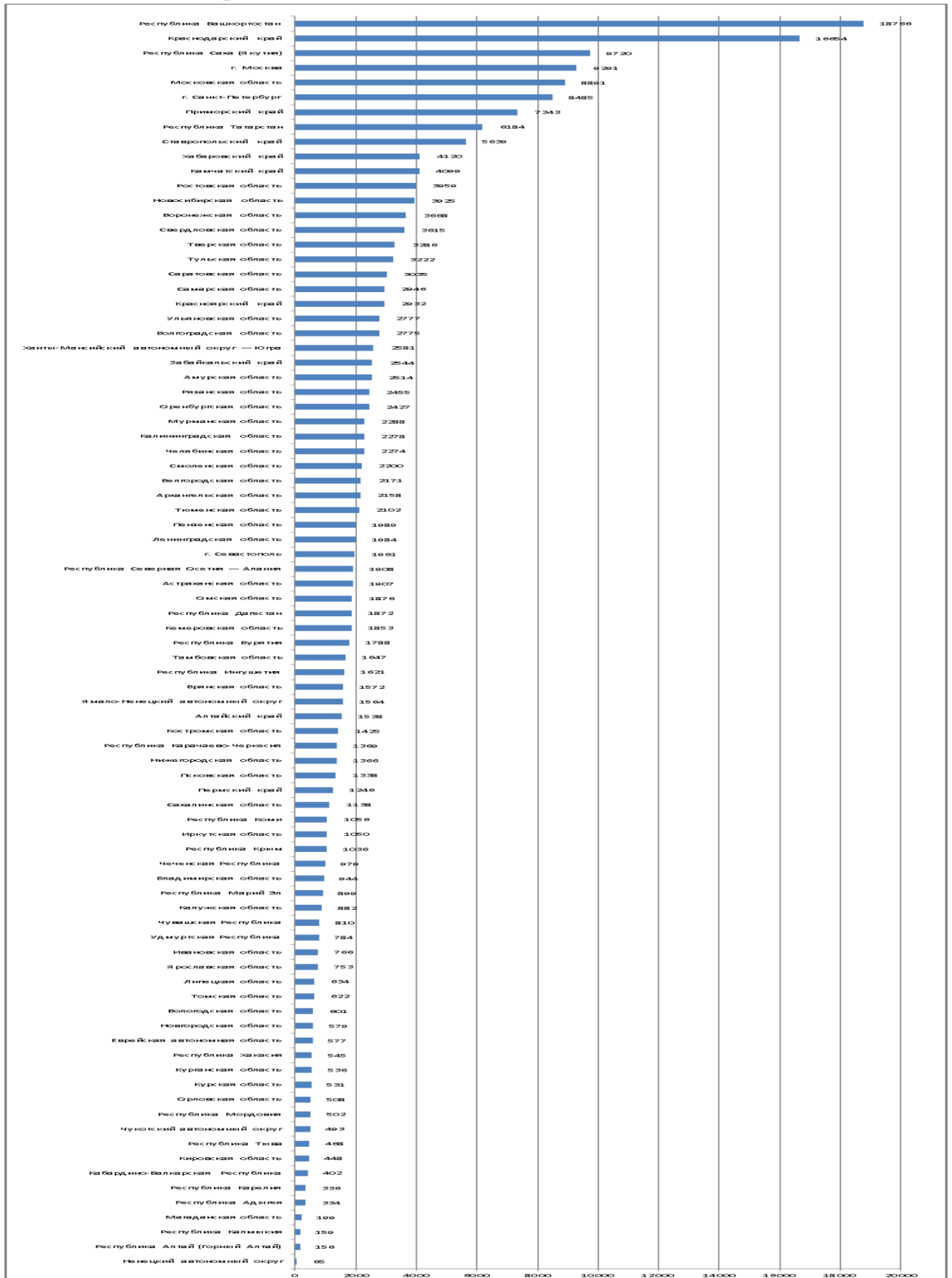
Ответ: Эверест



6. РЕКИ

Какая из этих рек протекает по территории России?

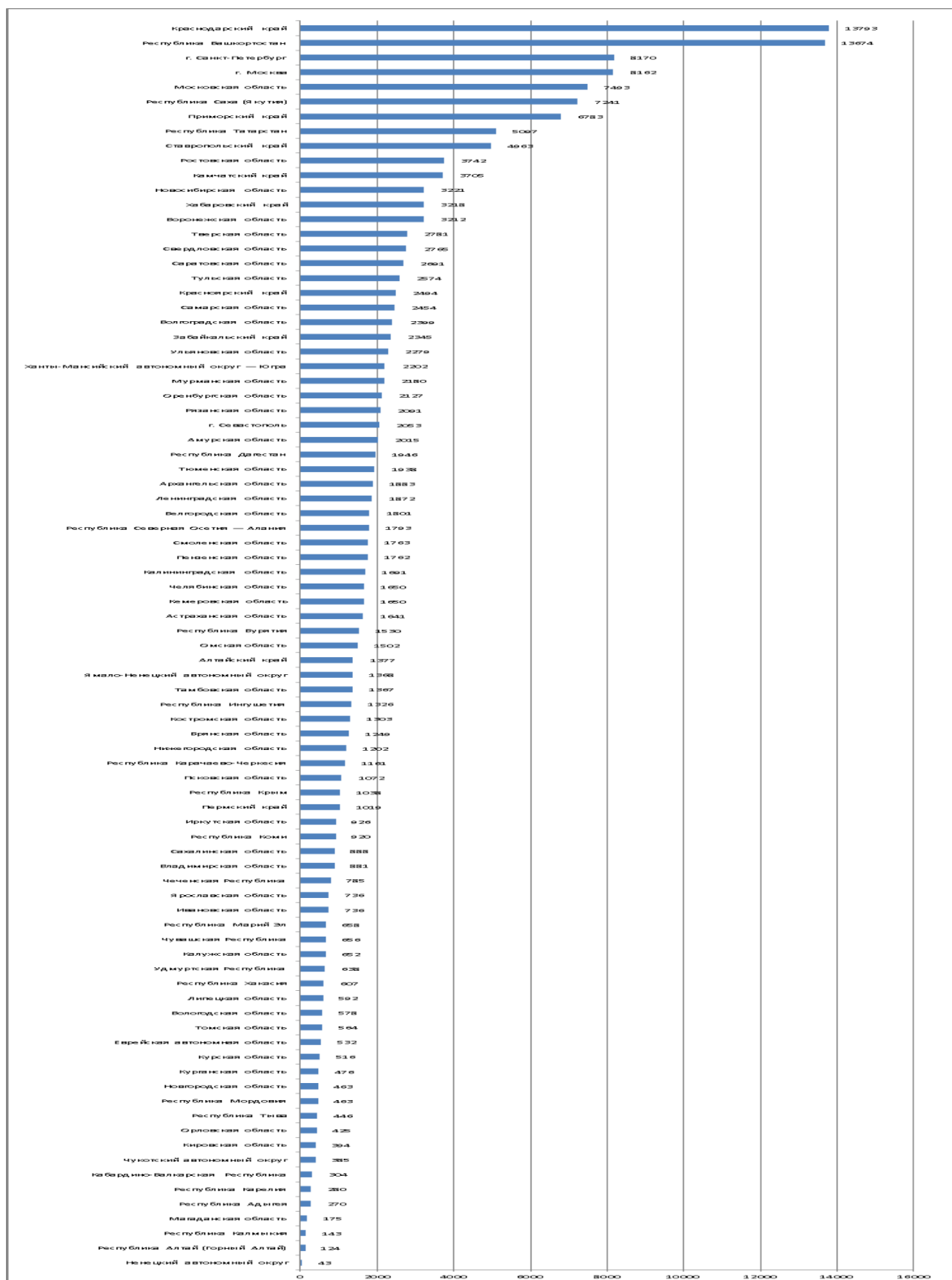
Ответ: Днепр



7. ПОЛЯРНЫЙ КРУГ

Территорию какого из этих субъектов Российской Федерации не пересекает Северный полярный круг?

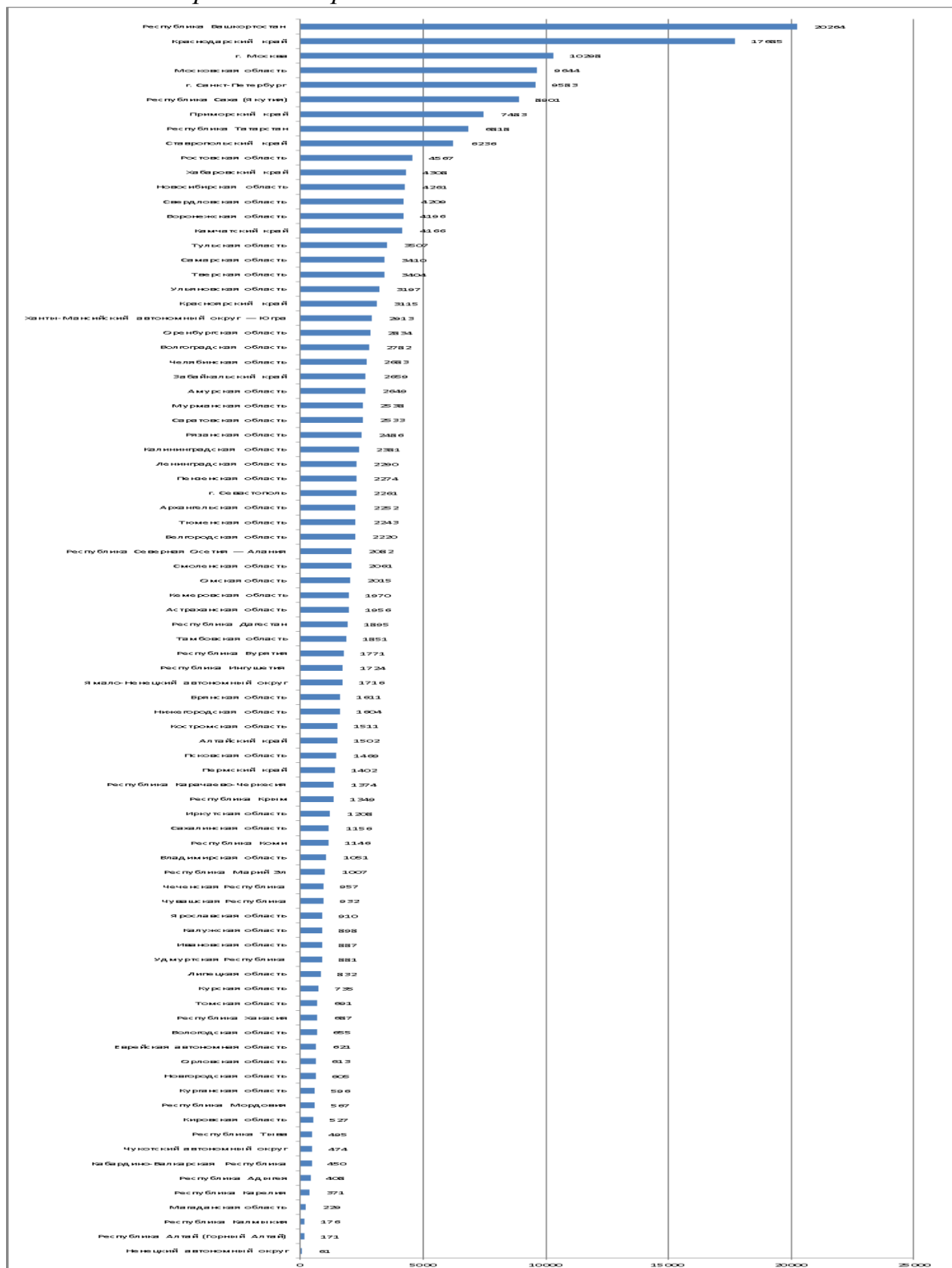
Ответ: Вологодской области



8. ГОРЫ

Из малахита и яшмы, добытых в этих горах, сделаны чаши из собрания Государственного Эрмитажа и выполнена внутренняя отделка храма Спаса на Крови. А весь горный массив принято считать границей между двумя частями света. О каких горах речь?

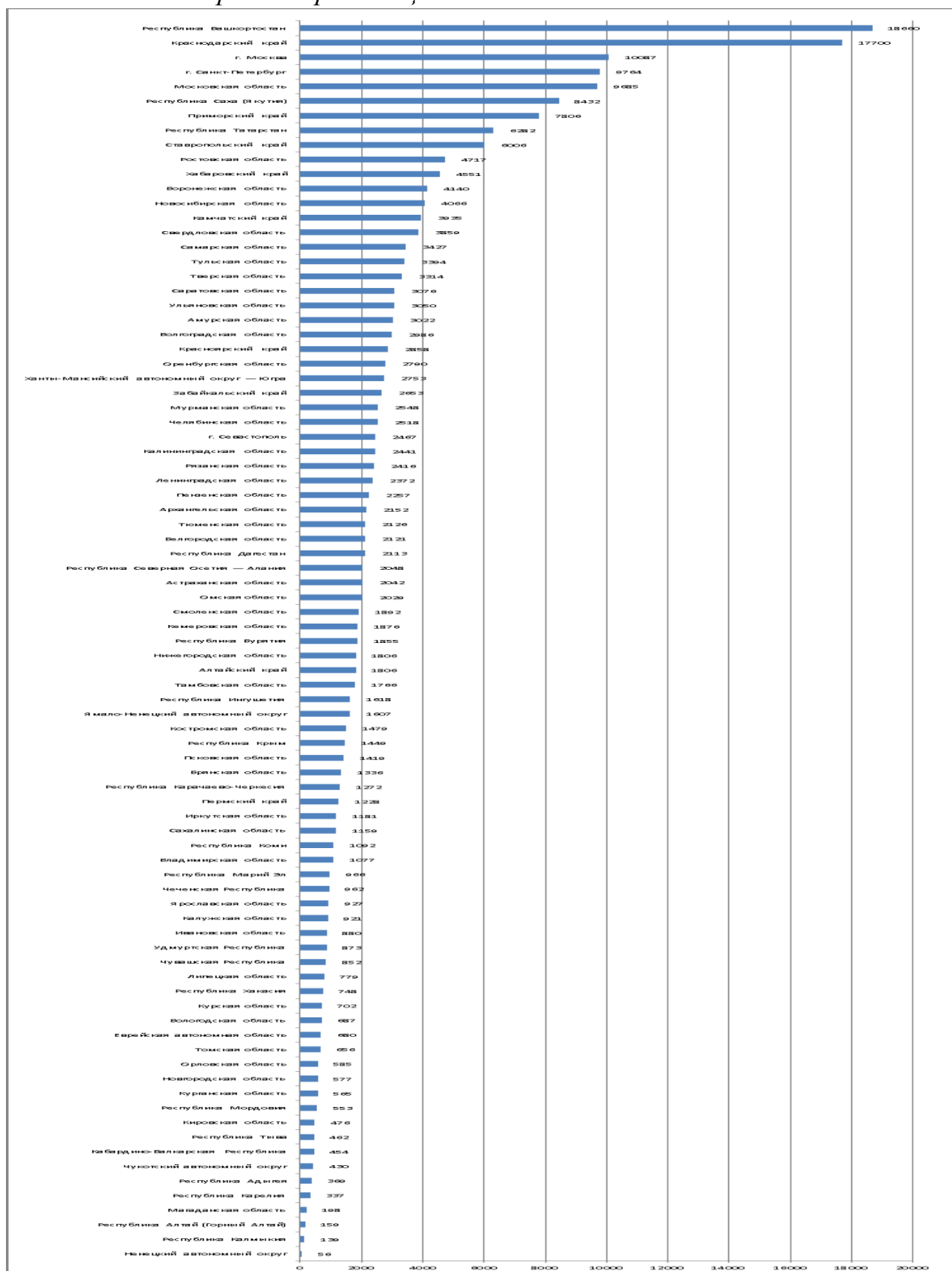
Ответ: Уральские горы



9. СООРУЖЕНИЯ

Что было построено во второй половине прошлого века неподалеку от города Зeya, расположенного на реке Зeya?

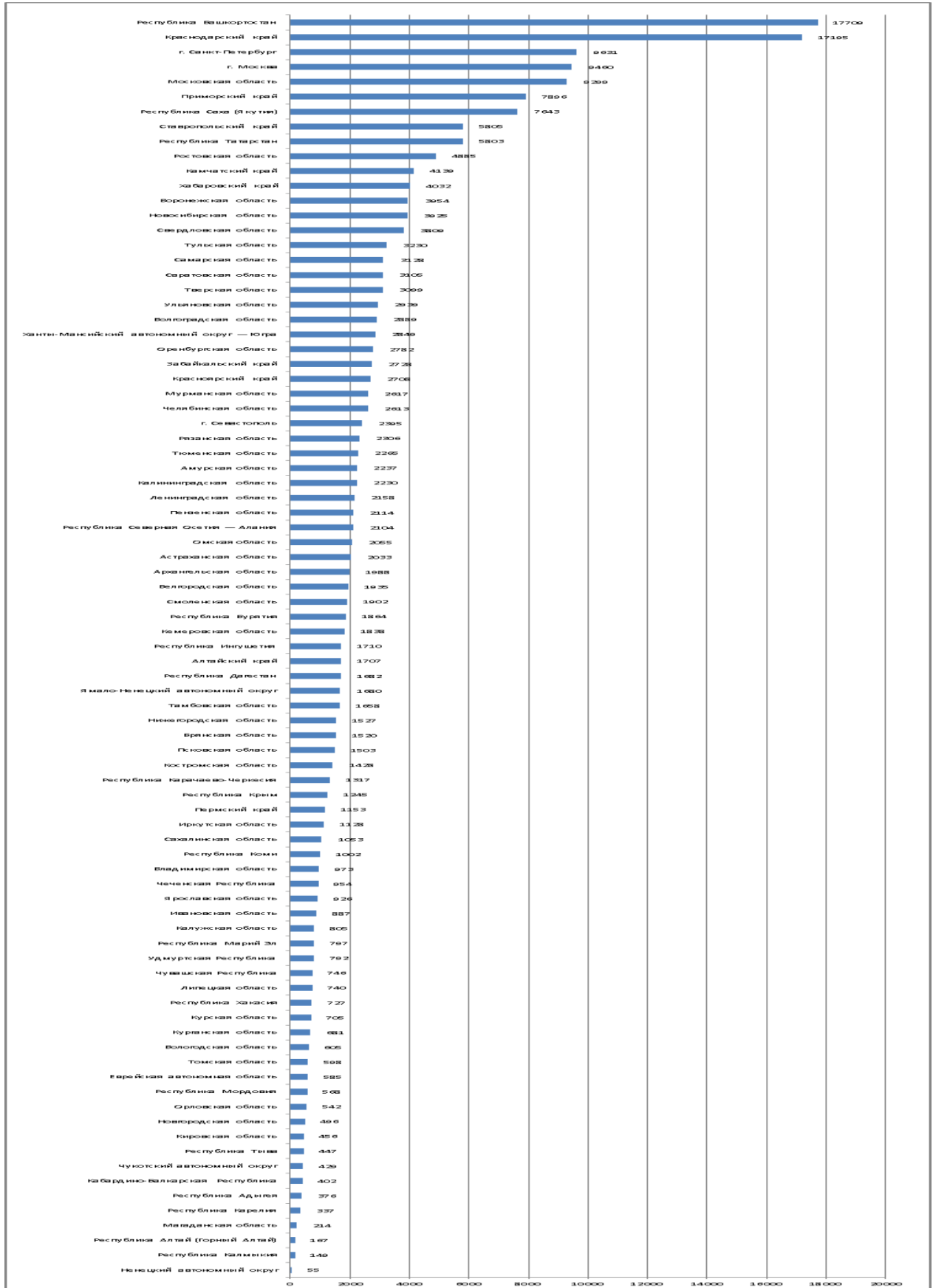
Ответ: Гидроэлектростанция



10. ГОРОДА

Какой город из перечисленных ниже не является морским портом?

Ответ: Курган

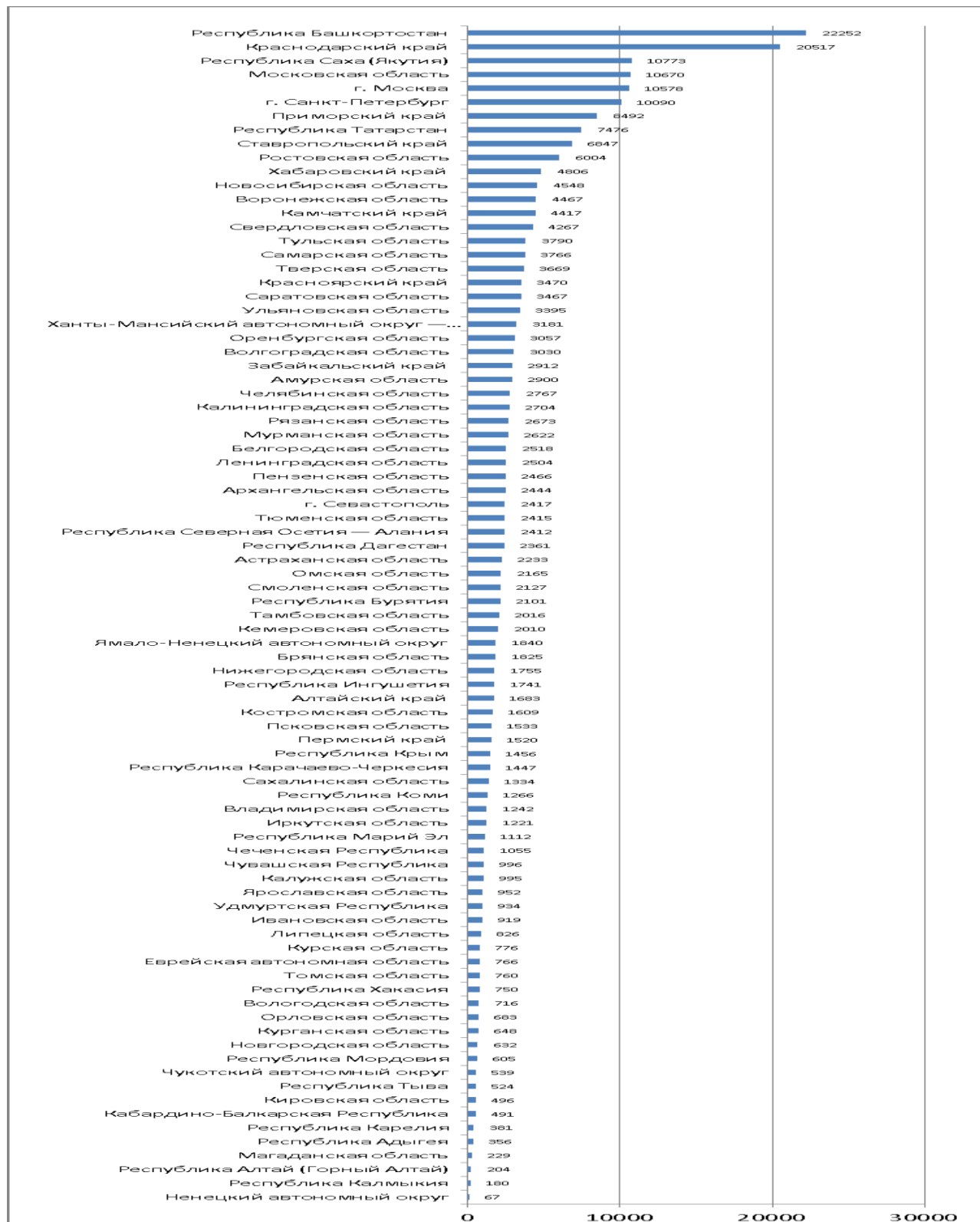


ЧАСТЬ 2

1. ГЕОГРАФИЯ В КИНО

Этот остров омывается двумя морями – Охотским и Японским. В 1954 году Эльдар Рязанов и Василий Катанян сняли документальный фильм об истории, природе и жителях острова. Что это за остров?

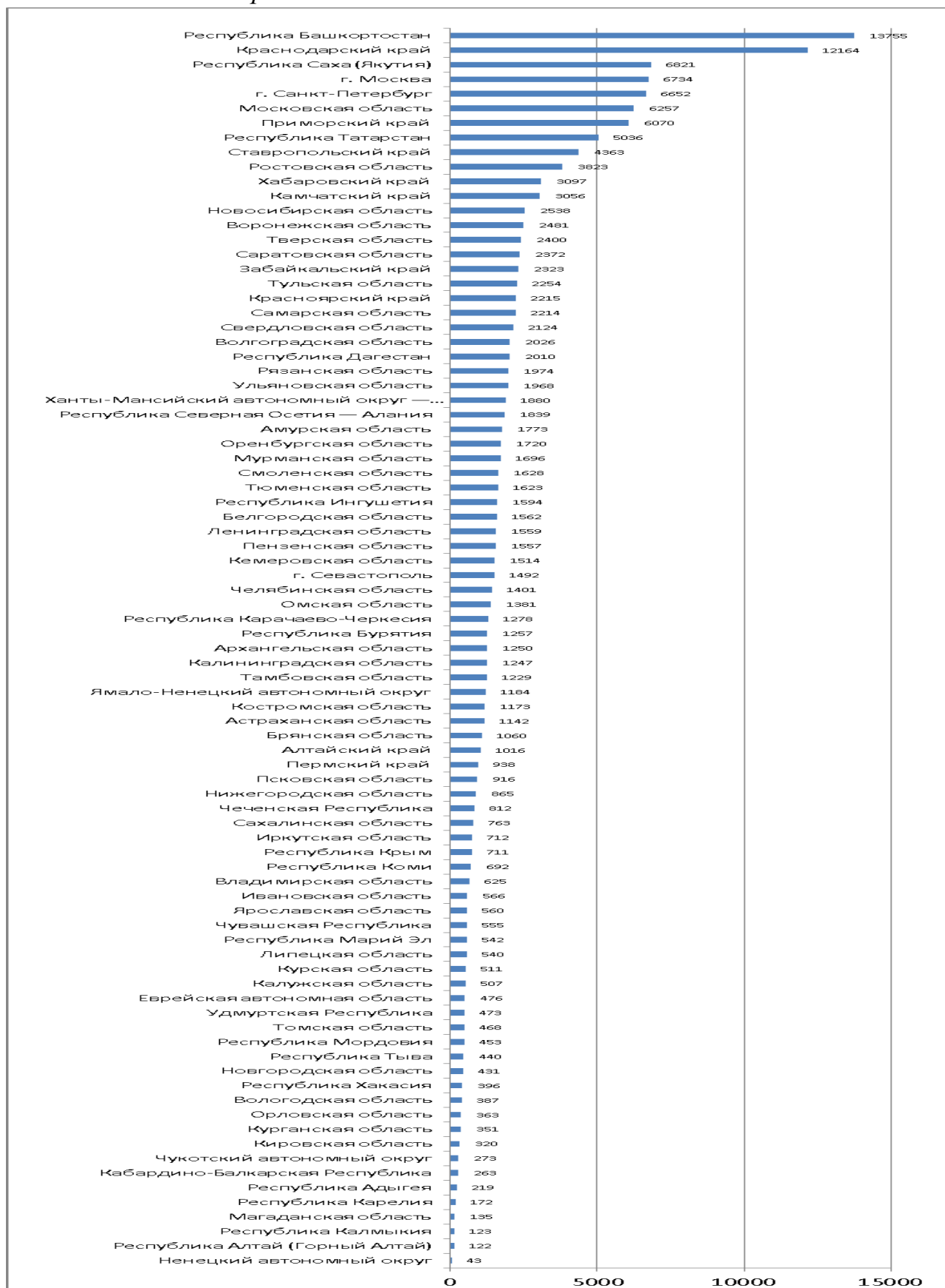
Ответ: Сахалин



2. ОЗЁРА

Какое из перечисленных озер наиболее удалено от экватора?

Ответ: Таймыр



3. ГЕОГРАФИЯ В ПОЭЗИИ

Как называется стихотворение русского поэта Ивана Сурикова, где есть и такие строки:

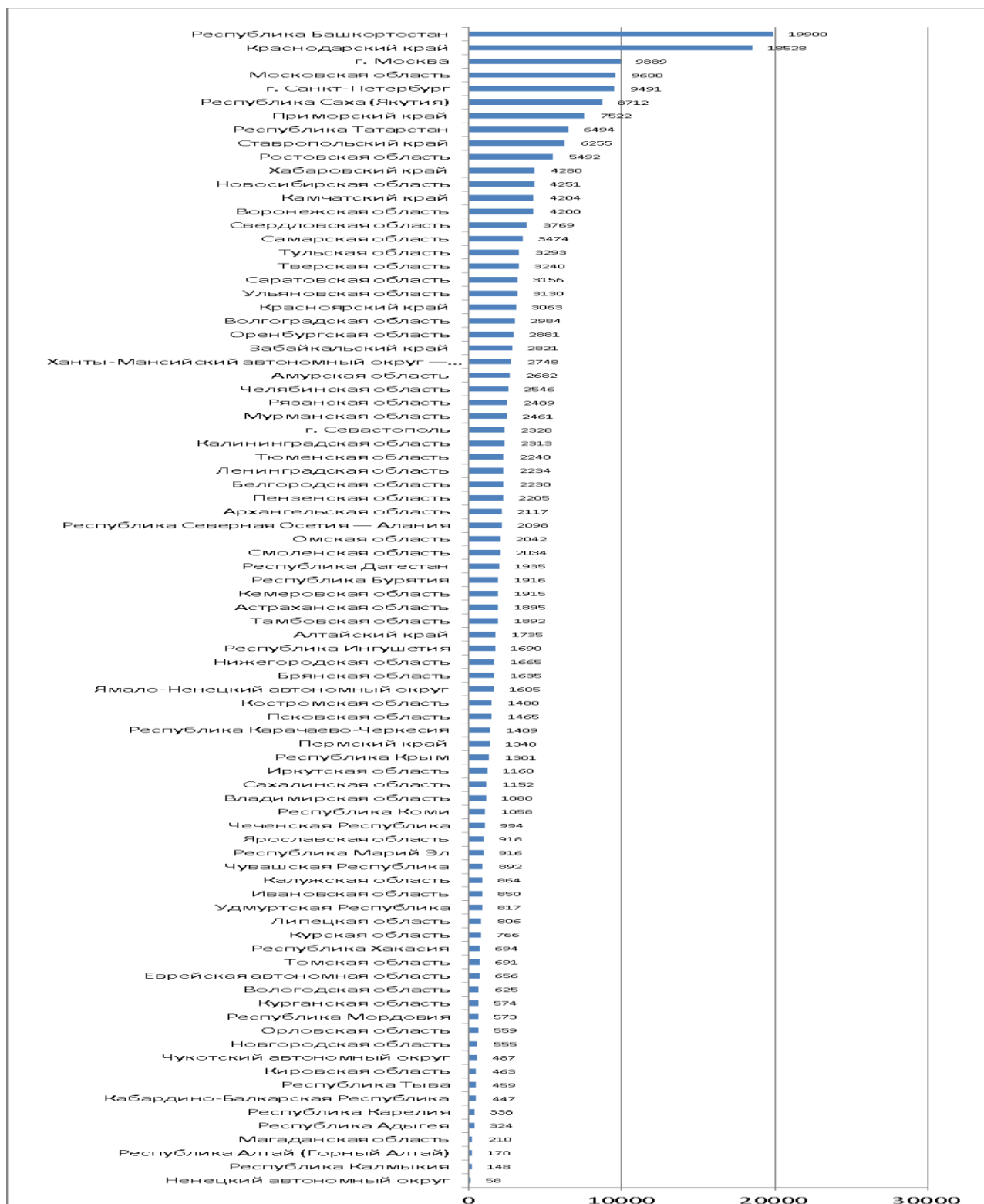
Промелькнул перед глазами

Две-три старых ивы –

И опять в траве волнами

Ветра переливы.

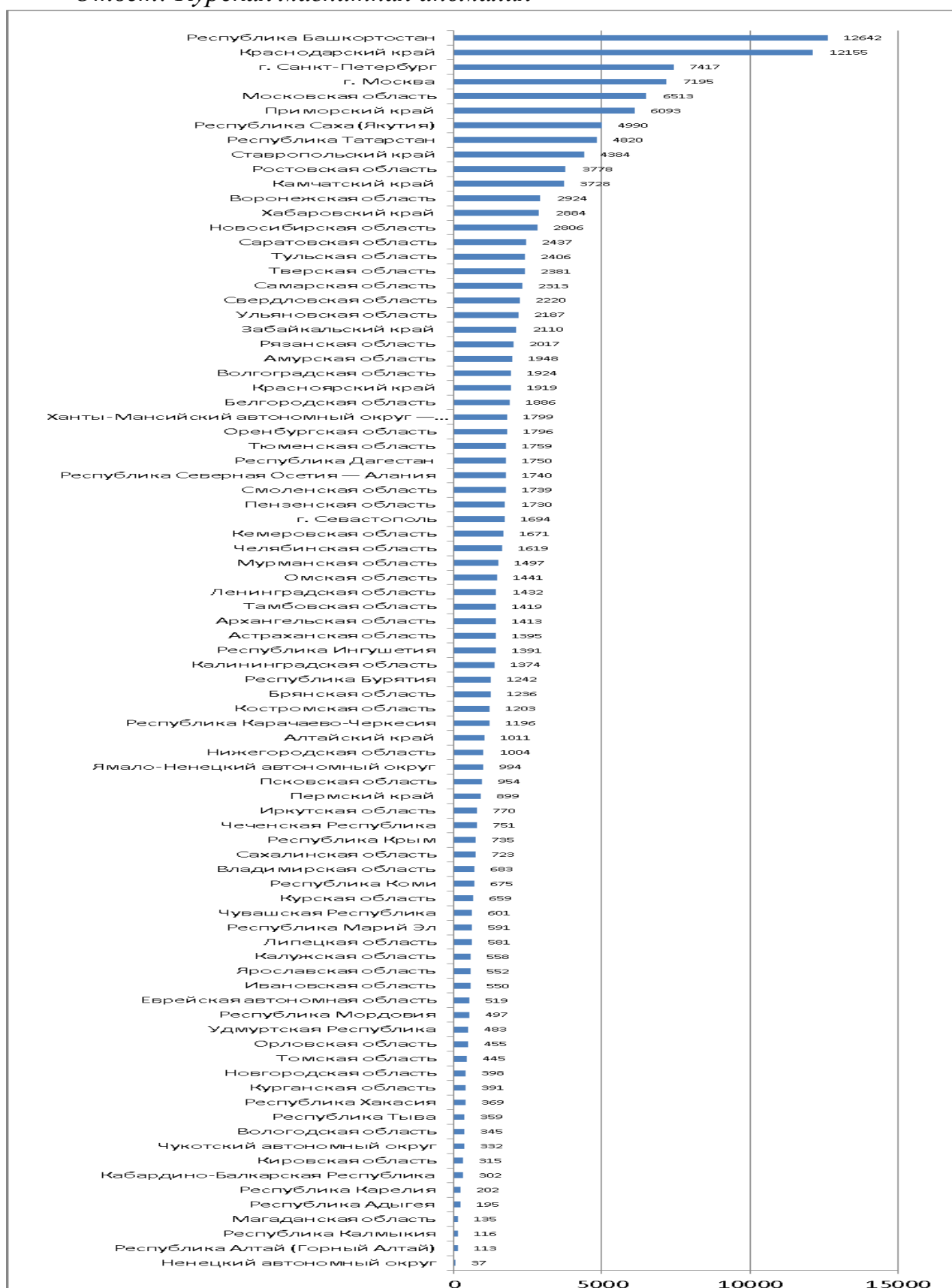
Ответ: «Степь»



4. ЭКОНОМИКА

Какой из перечисленных комплексов месторождений является крупнейшим железорудным бассейном в России?

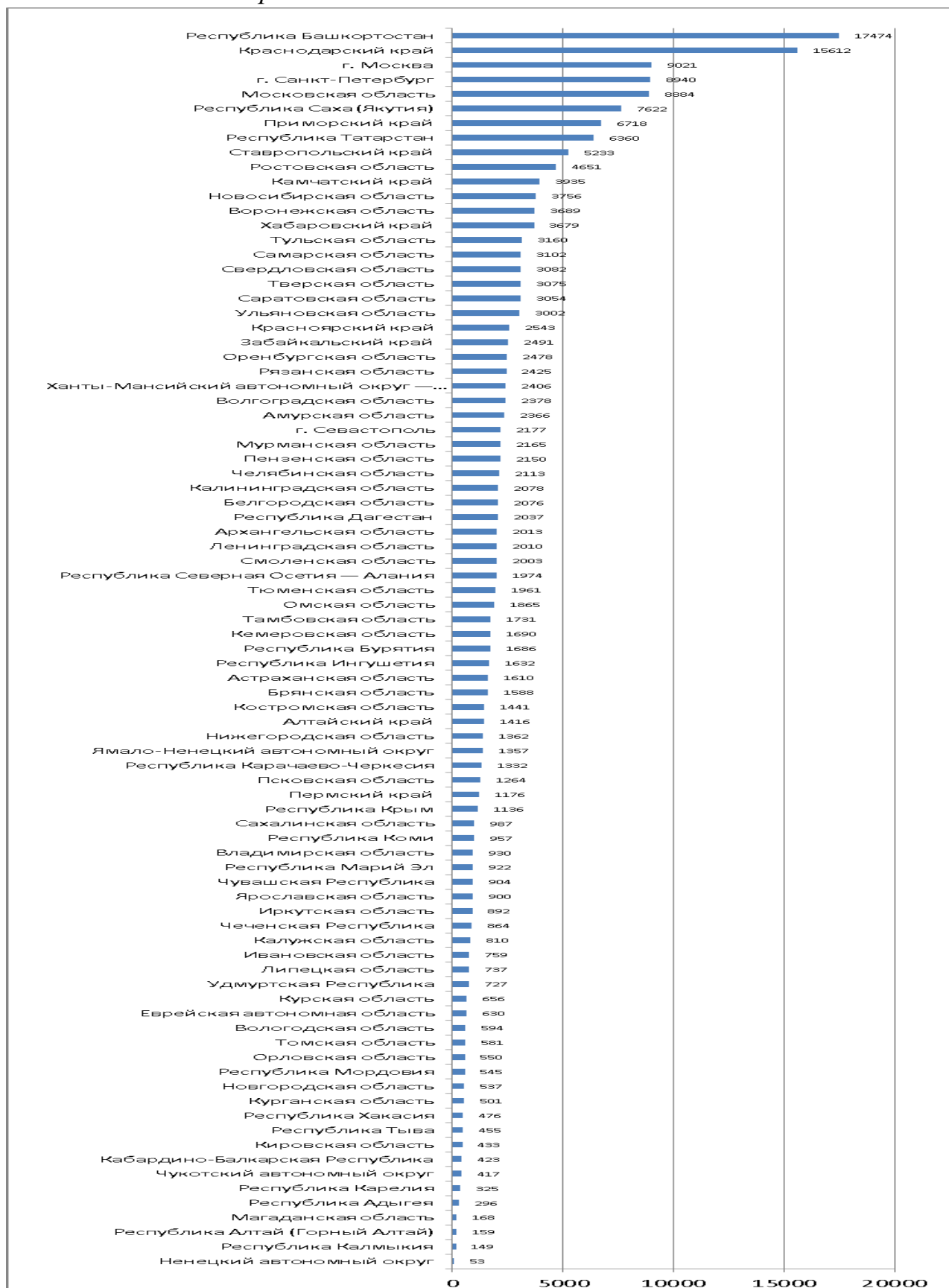
Ответ: Курская магнитная аномалия



5. НАРОДЫ РОССИИ

Какая языковая семья является самой многочисленной в России?

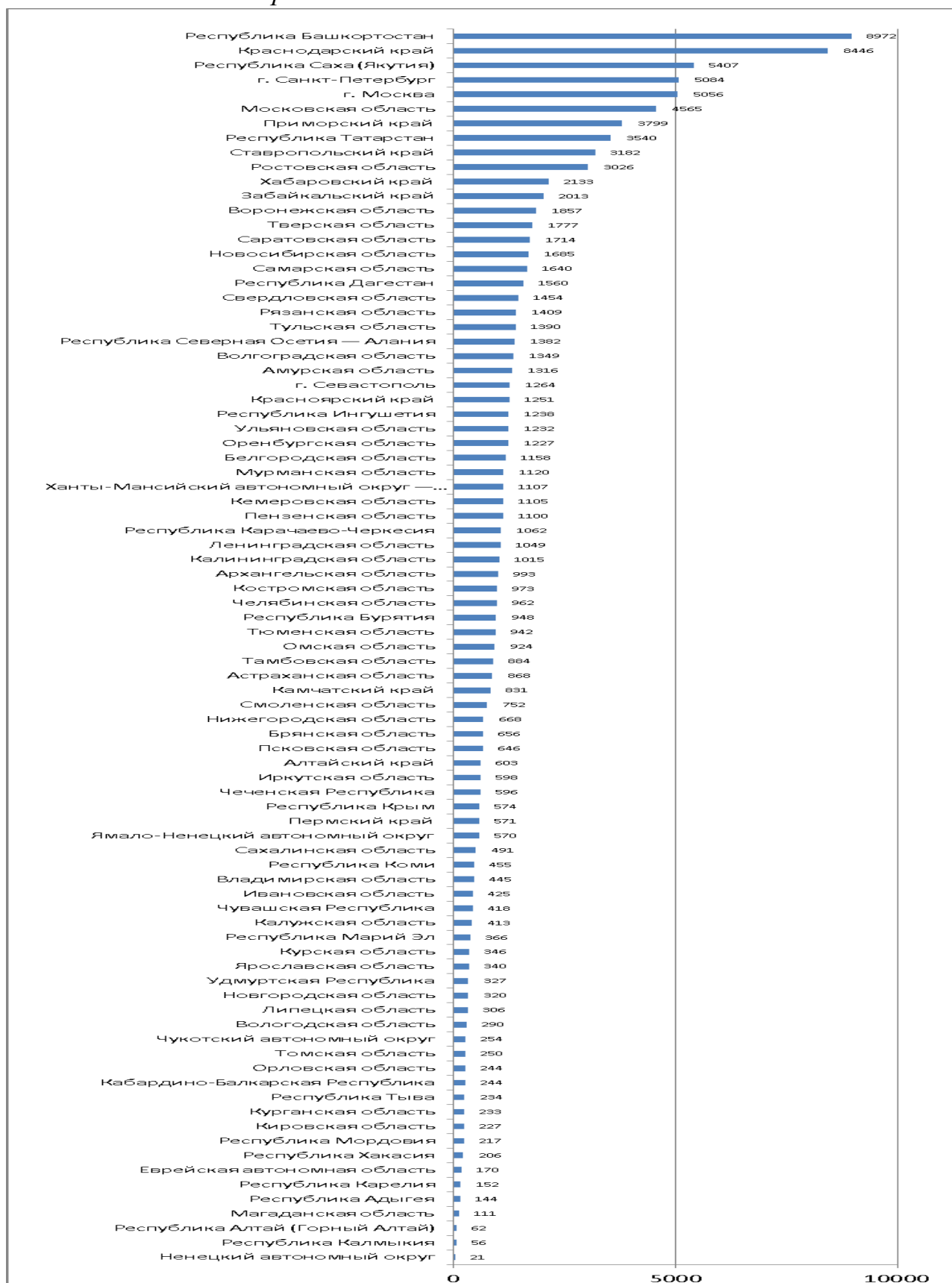
Ответ: *Индоевропейская*



6. МАРШРУТЫ

Перед вами карта маршрута экспедиции 1891 года этого географа, члена Русского географического общества, исследователя Сибири. Чей маршрут указан на карте?

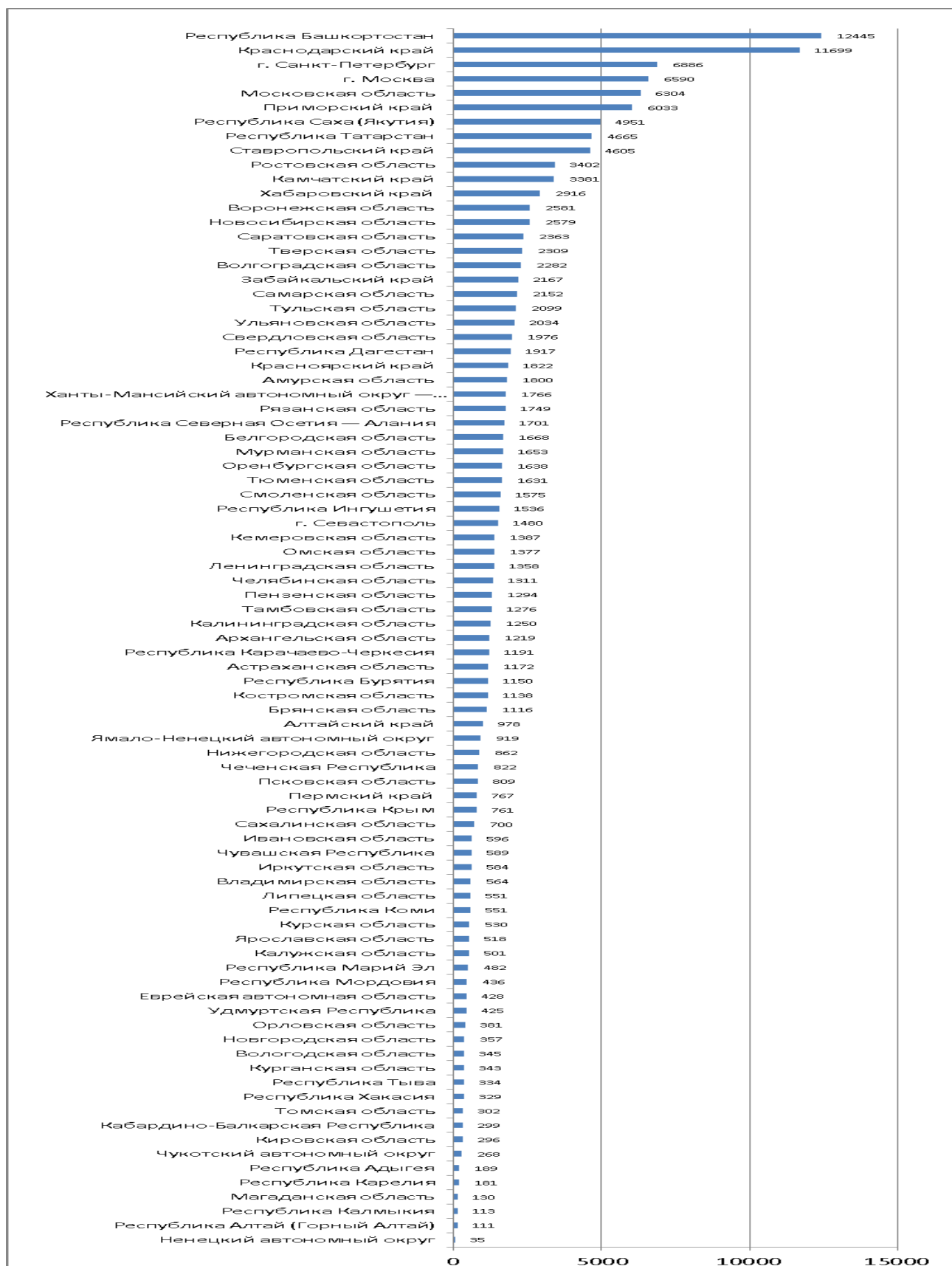
Ответ: Иван Черский



7. ТЕРМИНОЛОГИЯ

С каким географическим объектом можно составить словосочетание с прилагательным «байрачный»?

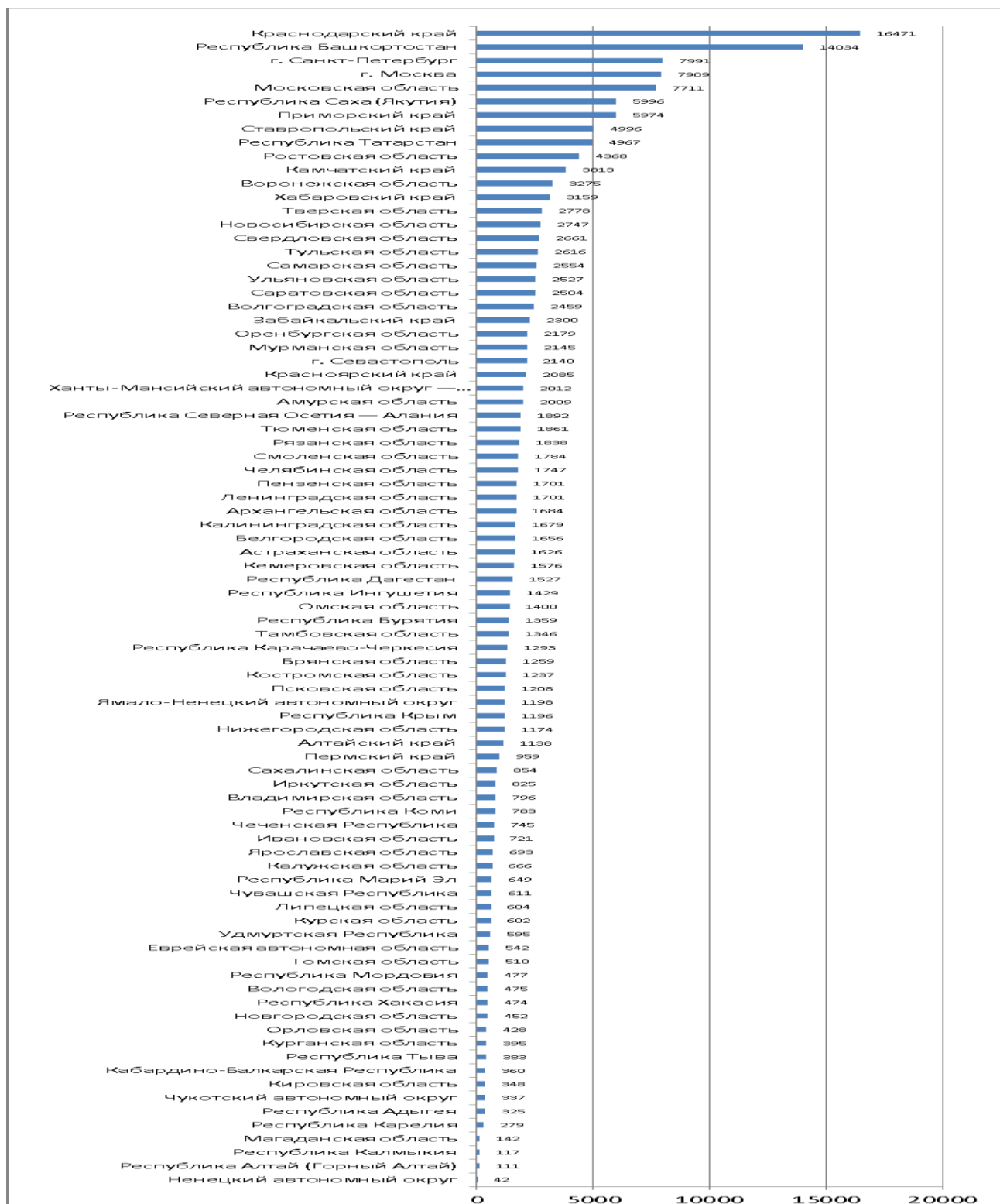
Ответ: Лес



8. НАХОДКИ

Мраморная плита с древнерусской надписью, найденная на Таманском полуострове в 1792 году, получила название «Тмутараканский камень». На нём указано, что князь Глеб Святославович «мерил море по лёду от Тмutorокáня до Кóрчева». А где проводили замеры по указу князя?

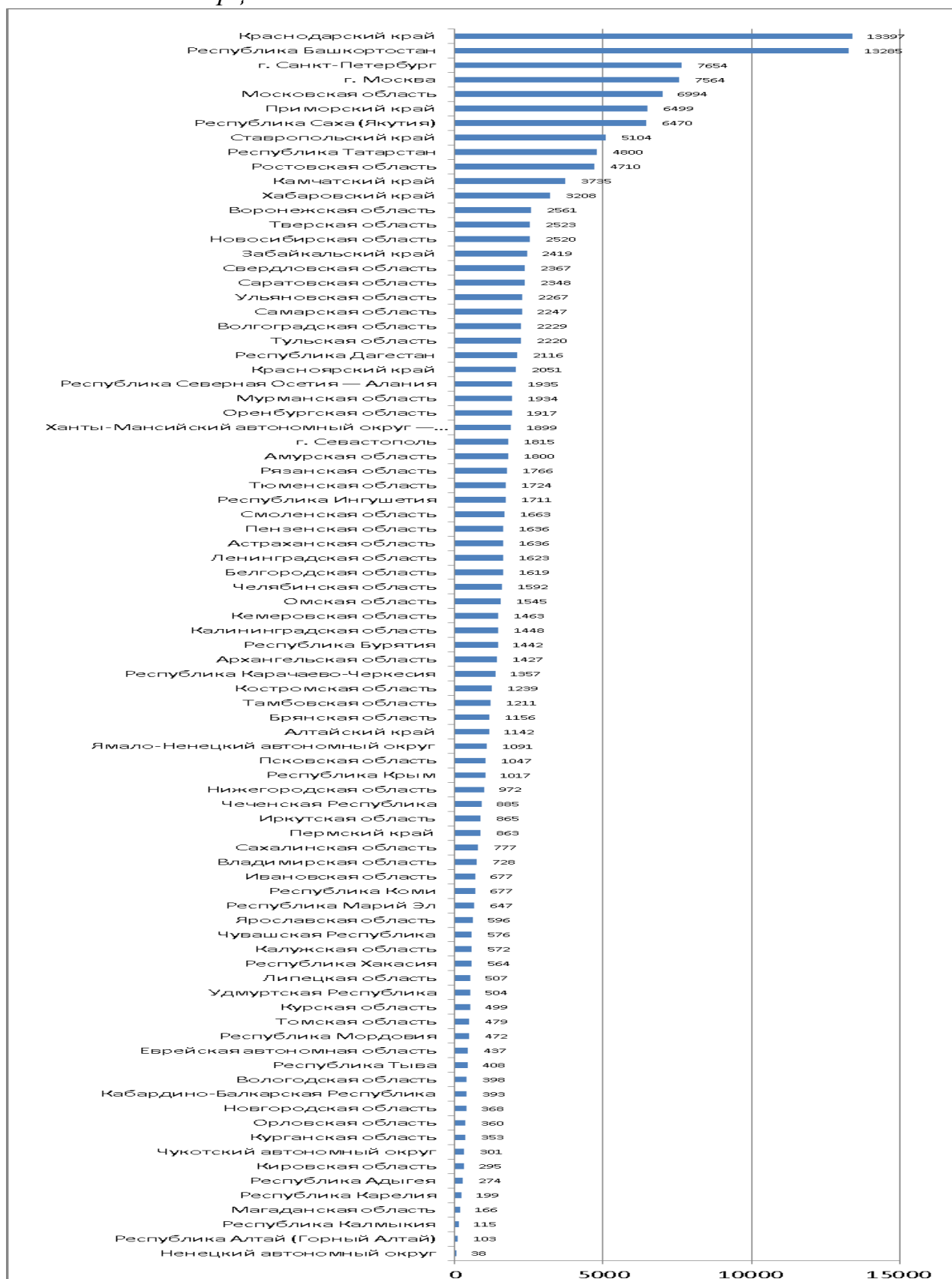
Ответ: в Керченском проливе («В лето 6576 индикта 6 Глеб князь мерил море по леду от Тмutorоканя до Корчева 10000 и 4000 сажен»).



9. ЧЬЁ ЖИЛИЩЕ?

Русское название жилища, традиционного для одного из перечисленных ниже народов, – сáкля. Выберите из списка этот народ.

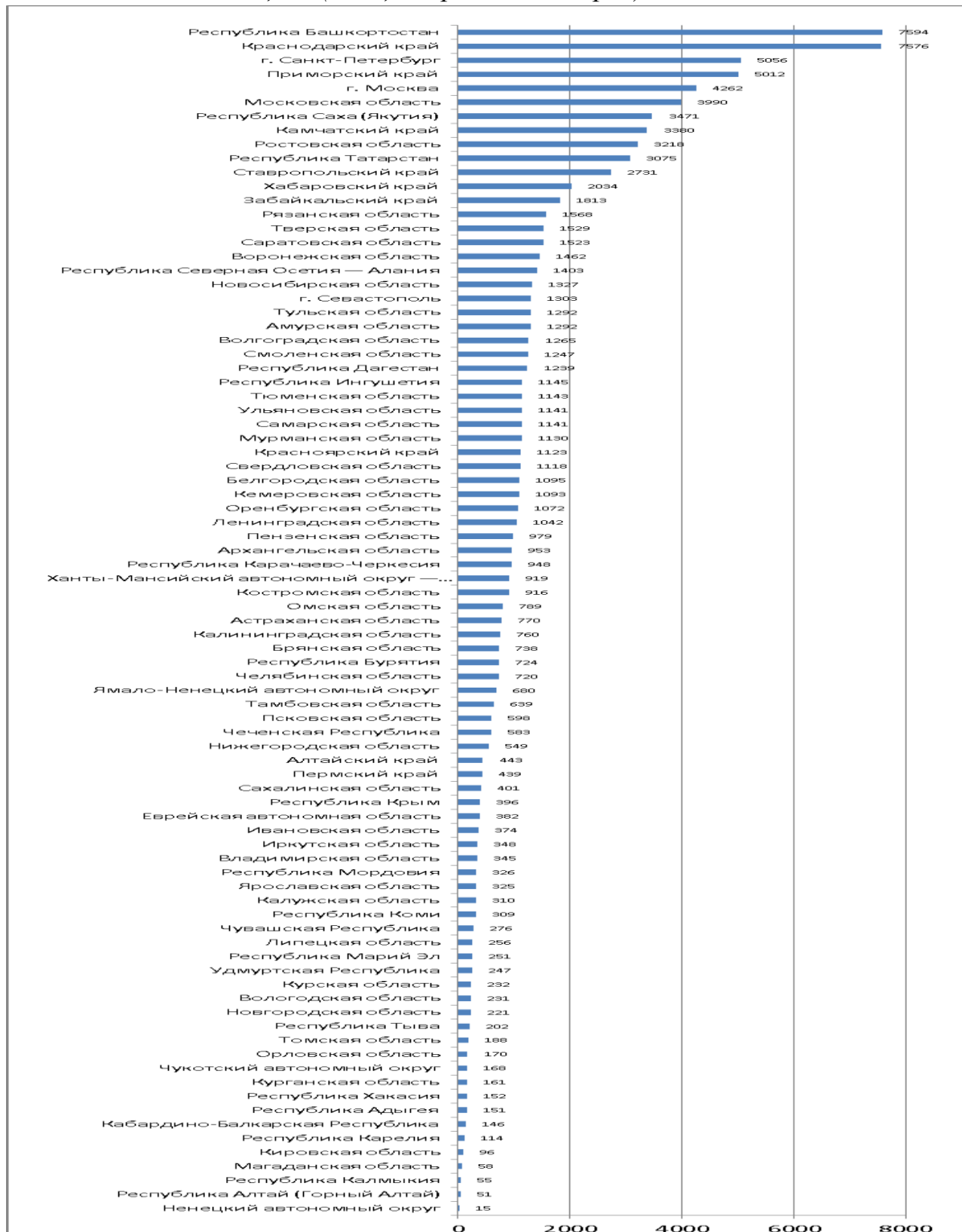
Ответ: Аварцы



10. ДИНАСТИИ ПУТЕШЕСТВЕННИКОВ

Отец был начальником Главного гидрографического управления. На архипелаге Новая Земля в честь него названы мыс, ледник, гора и залив. Сын тоже стал знаменитым гидрографом. Он – первооткрыватель Северной Земли. Отец и сын были членами Русского географического общества. Выберите из списка правильную фамилию отца и сына.

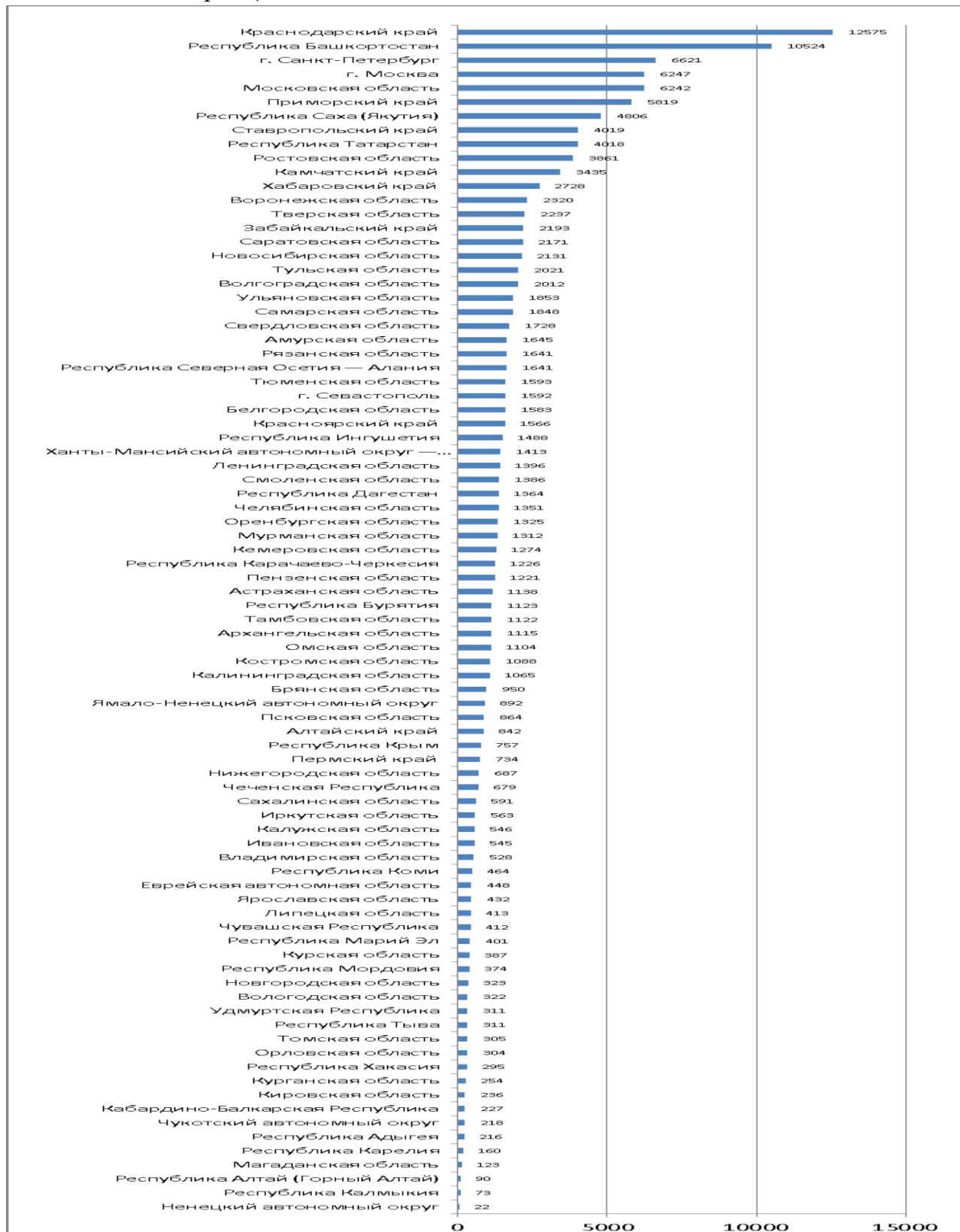
Ответ: Вилькицкие (отец Андрей и сын Борис)



11. ПЕЩЕРЫ

В верховьях реки Кудэпсты на территории Сочинского национального парка расположена система пещер, знаменитая своими сталактитами. Например, сталактит Ракета имеет длину более шести метров. Как называется данная система пещер, в которой можно увидеть это чудо природы?

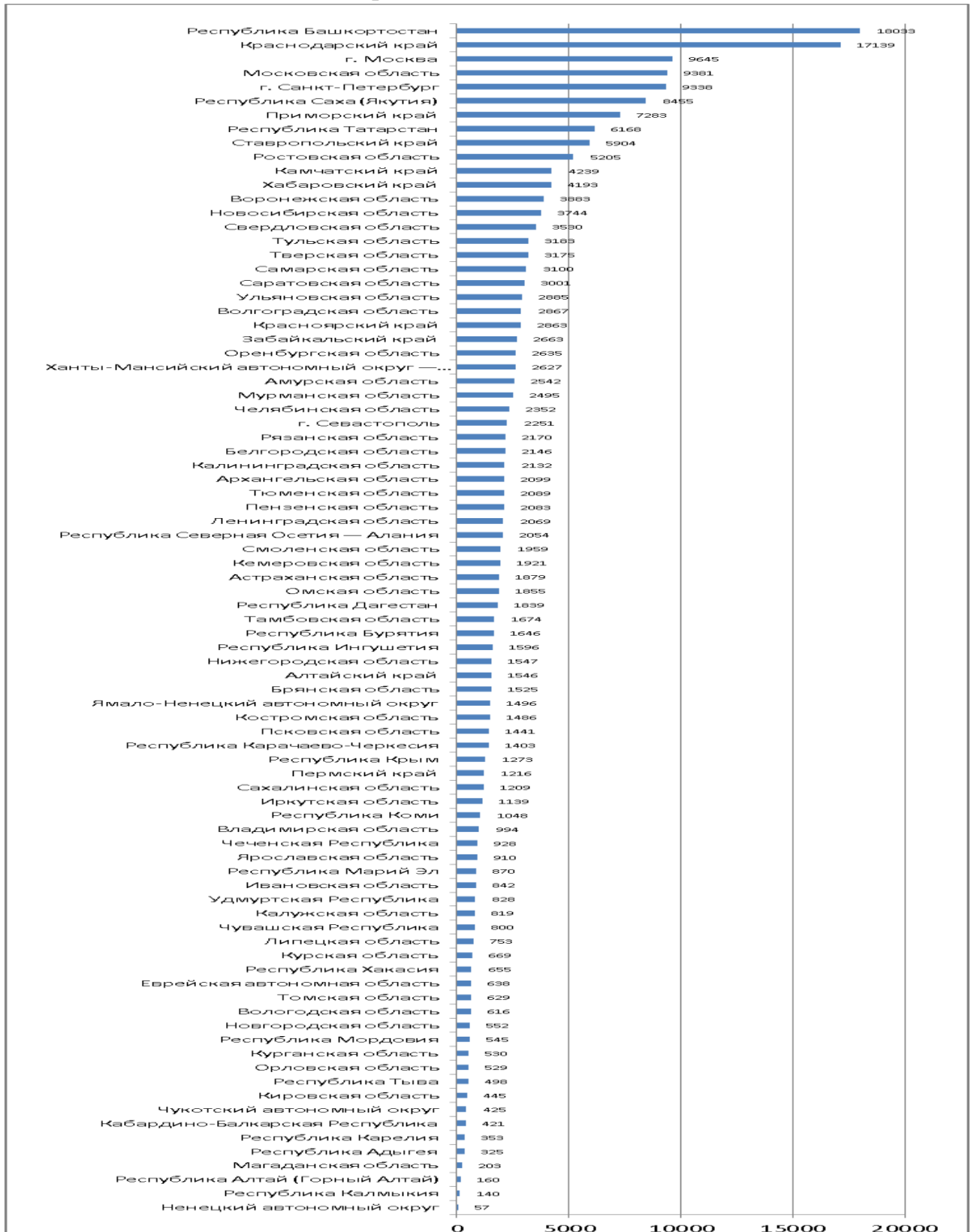
Ответ: Воронцовская



12. ФАУНА

Калан – это хищное морское млекопитающее семейства куньих. Обитает на берегах Тихого океана в России, а также в Японии. Калана иногда называют морской выдрой, а еще – бобром, добавляя название полуострова. Выберите из перечисленных ниже названий правильное.

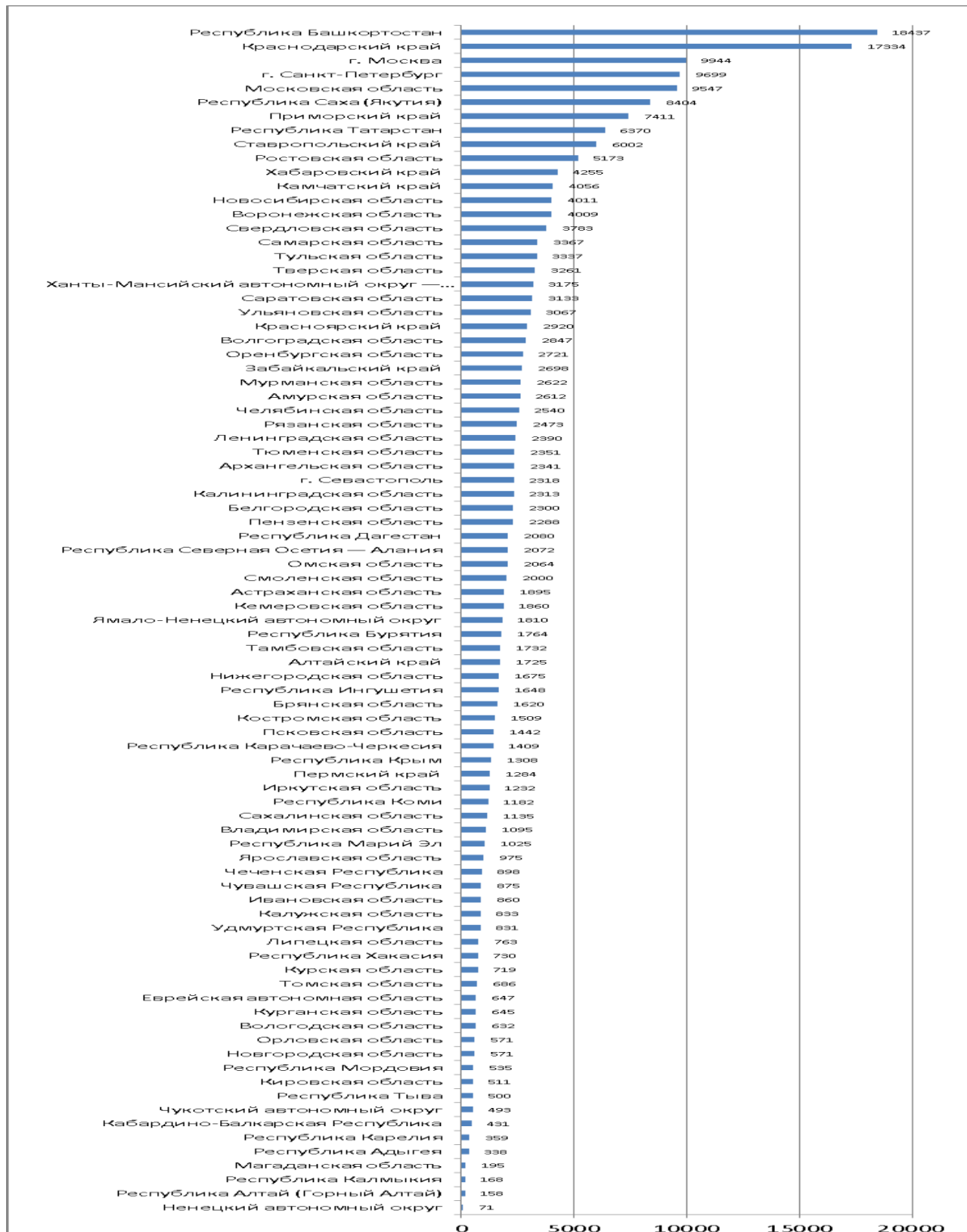
Ответ: Камчатский бобр



13. СПИСКИ

Перед вами список субъектов Российской Федерации: 1) Ямало-Ненецкий; 2) Чукотский; 3) Ненецкий; 4) Ставропольский; 5) Забайкальский; 6) Пермский; 7) Приморский; 8) Ханты-Мансийский. В каком из указанных ниже вариантов перечислены все автономные округа из списка.

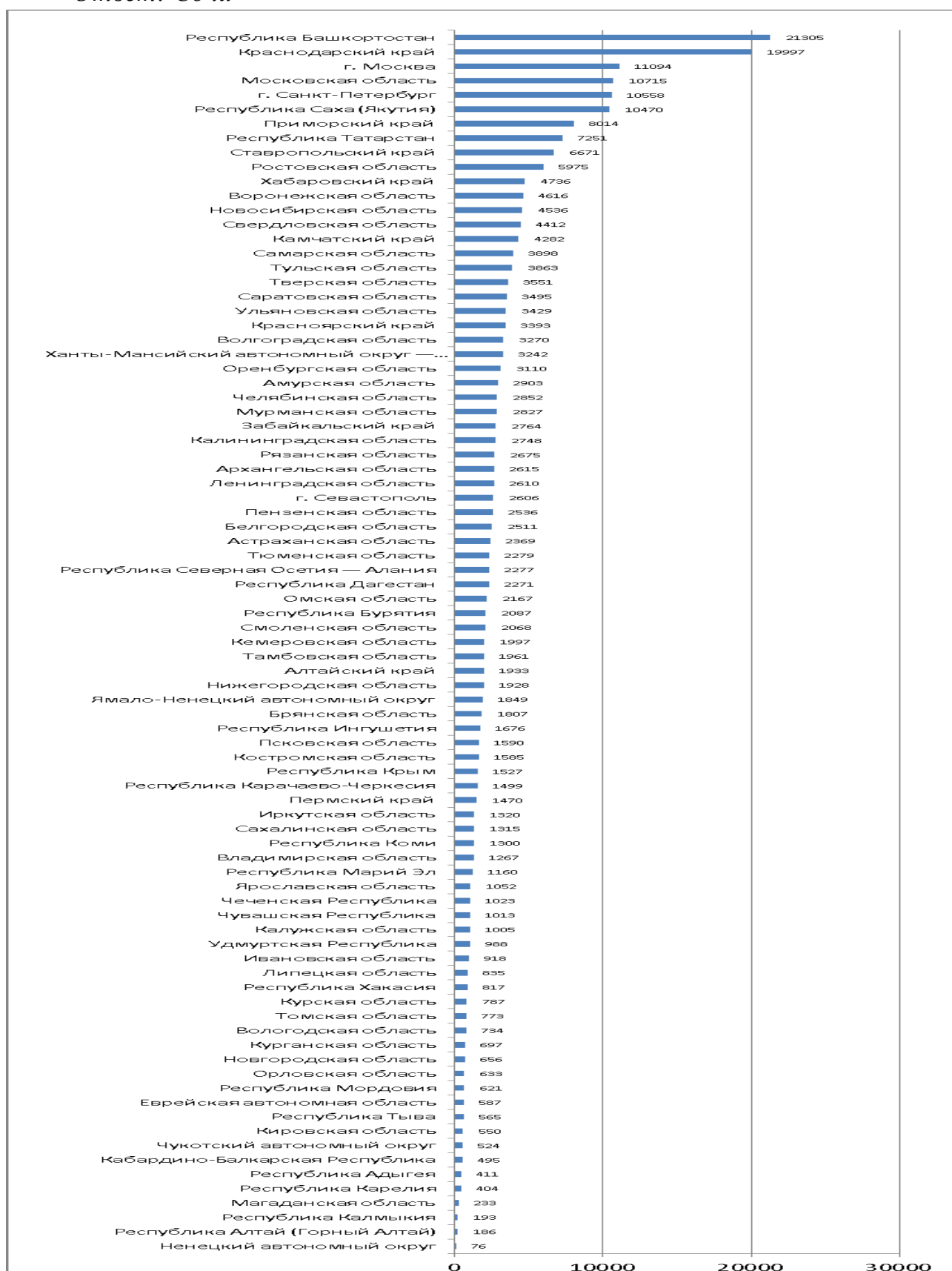
Ответ: 1,2,3,8



14. С ВЫСОТЫ ПТИЧЬЕГО ПОЛЁТА

Если подняться над этим городом, можно увидеть морское побережье и большое количество недавно построенных спортивных объектов. Что это за город?

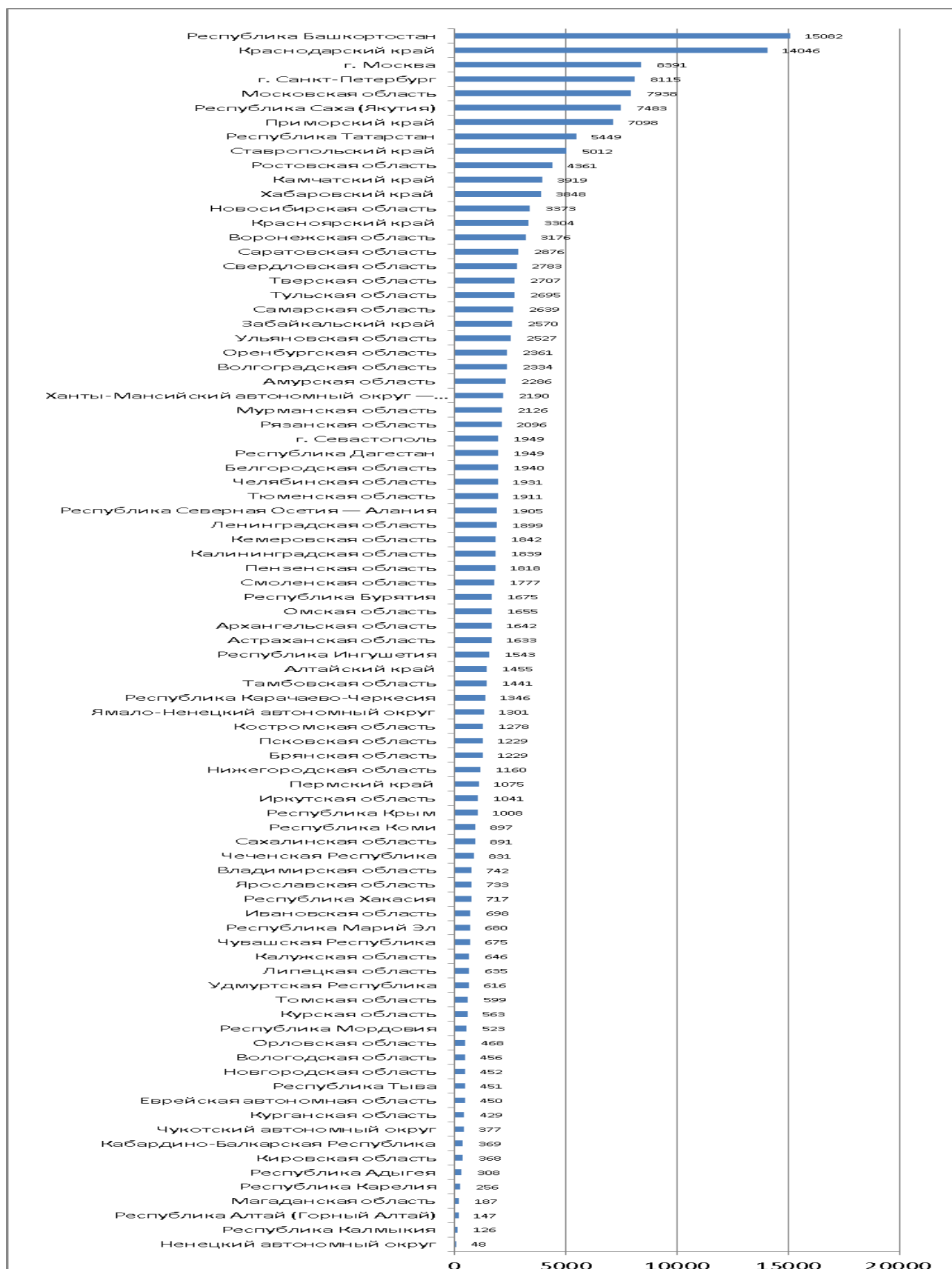
Ответ: Сочи



15. ЗАПОВЕДНИКИ

На территории этого заповедника находятся такие объекты, как Перья, Дед, Бабка, Внук... Как называется этот заповедник?

Ответ: «Столбы»

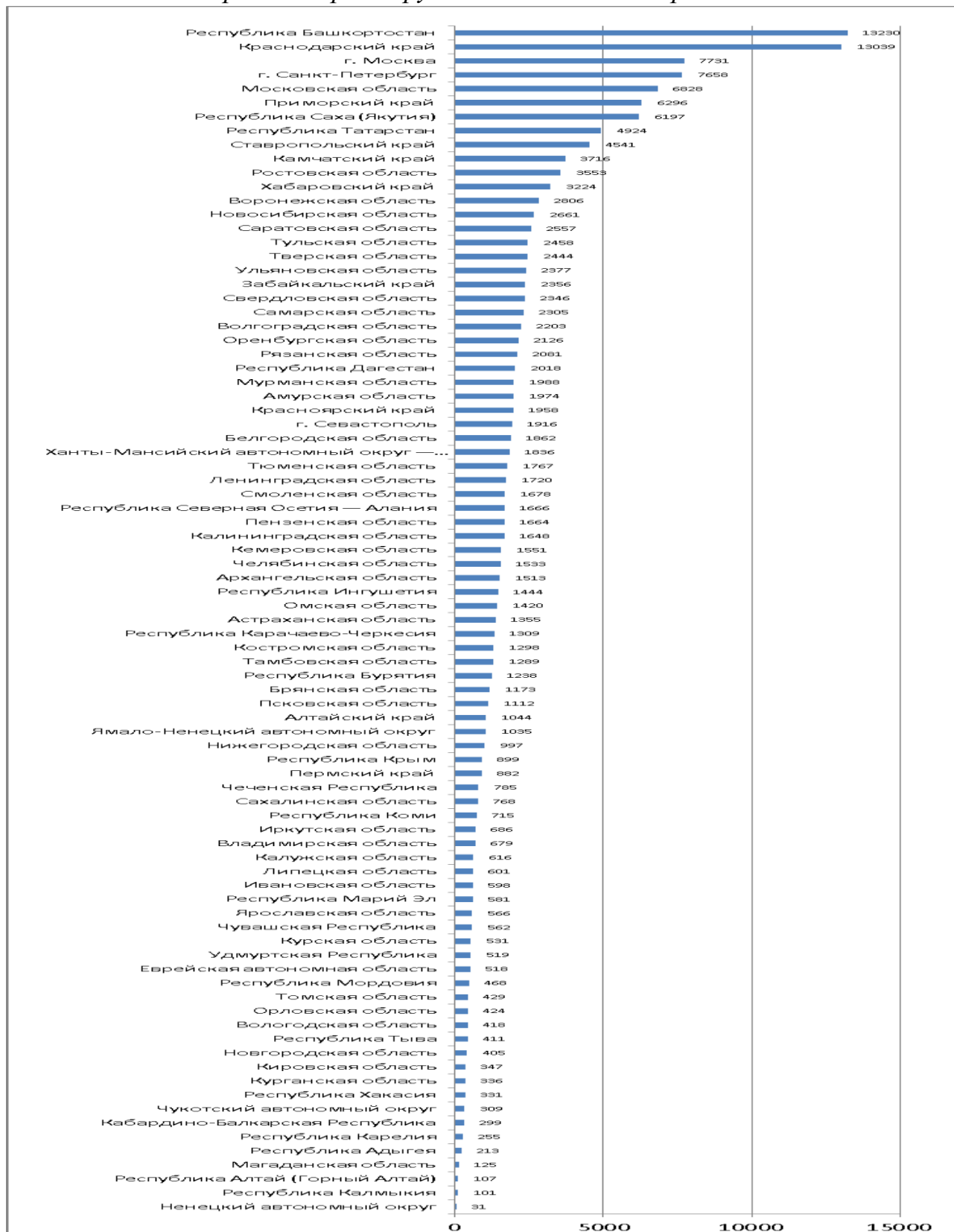


16. ЗАПОВЕДНИКИ

ЗНАМЕНИТЫЕ ПУТЕШЕСТВЕННИКИ

Чем прославились приятели ещё по Морскому кадетскому корпусу Иван Крузенштерн и Юрий Лисянский?

Ответ: совершили первое кругосветное плавание россиян



17. ЗАПОВЕДНИКИ

ГЕОГРАФИЯ В ПЕСНЯХ

Наверх, вы, товарищи,

все по местам!

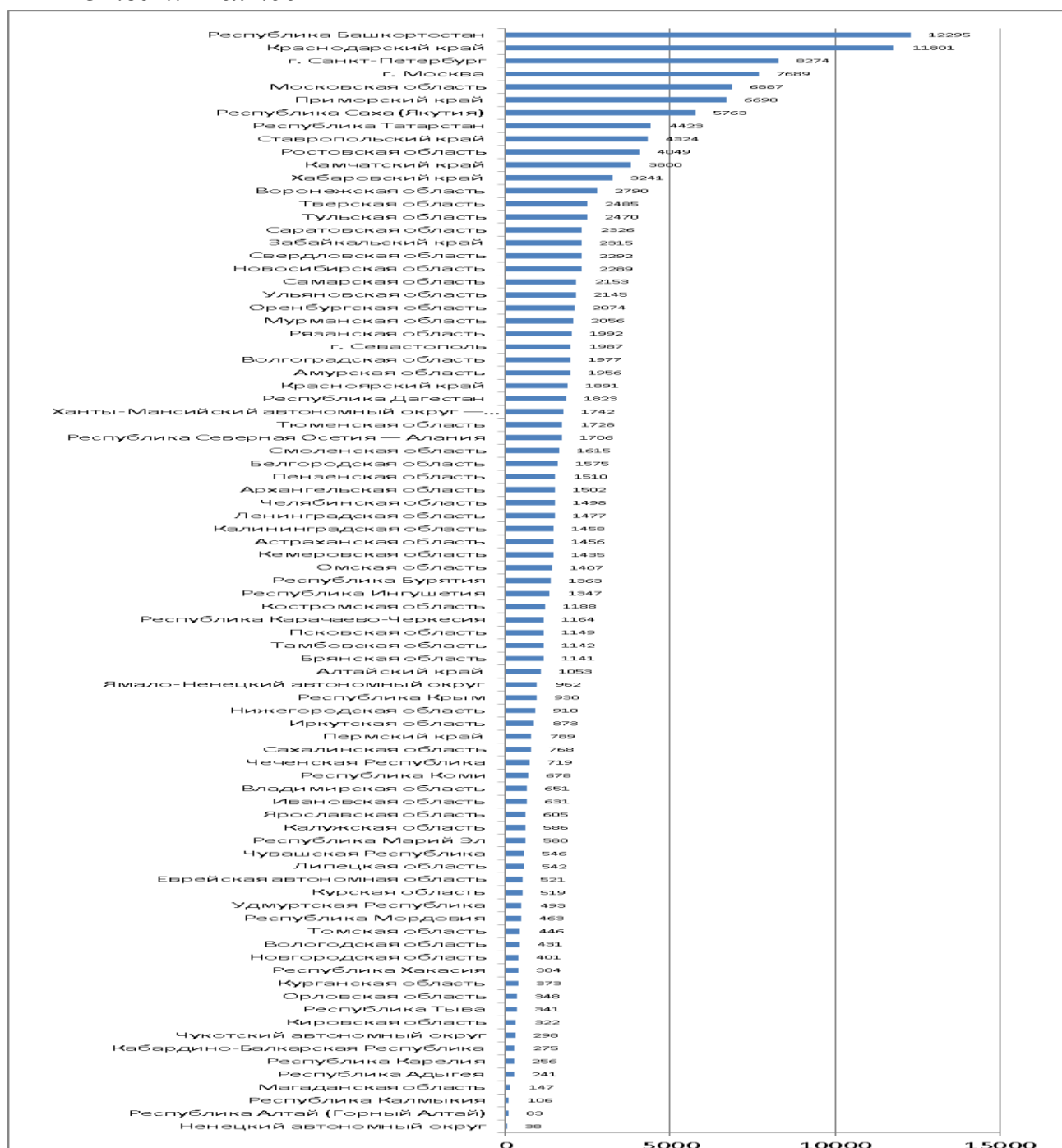
Последний парад наступает...

Врагу не сдаётся наш гордый «Варяг»,

Пощады никто не желает.

В каком море приняли последний бой легендарный крейсер и канонерка «Кореец»?

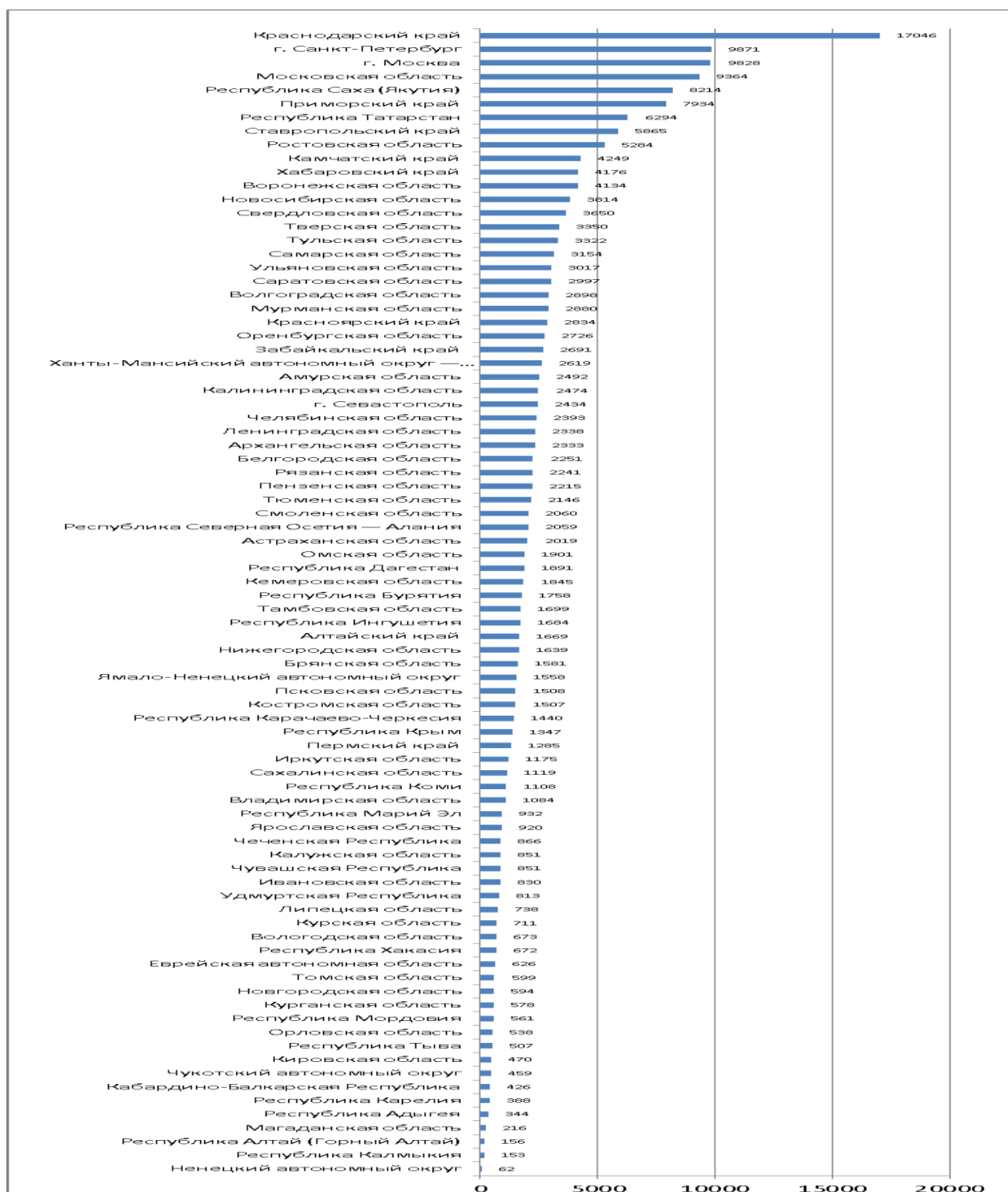
Ответ: Жёлтое



18. ГЕРБЫ ГОРОДОВ

Цвета герба обозначают полярные ночь и день, а также богатство морей, в которых промышленяют рыбаки. Силуэт рыбы символизирует основную отрасль промышленности, золотые глаза и жабры – силу живой природы. Силуэт транспортного судна говорит о том, что это крупный морской порт. А развевающийся усечённый вѳмпел символизирует полярное сияние и подчеркивает географическое положение города за полярным кругом. Чей это герб?

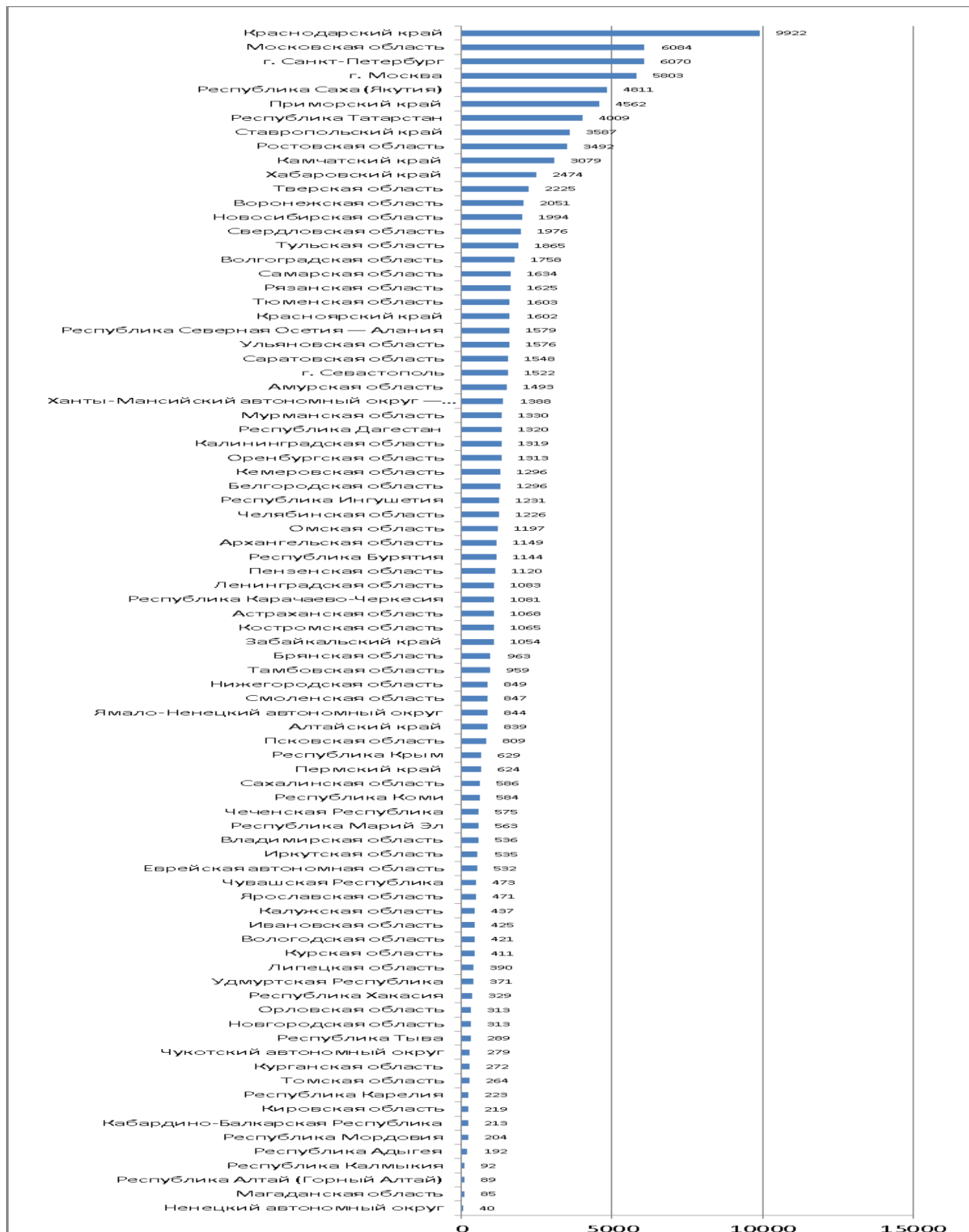
Ответ: герб Мурманска



19. ПОСЛЕДОВАТЕЛЬНОСТЬ

В какой хронологической последовательности совершены эти путешествия? 1) Семёна Дежнёва на Чукотку; 2) Хождение Афанасия Никитина за три моря; 3) Владимира Русанова на Новую Землю; 4) Центральноазиатские экспедиции Николая Пржевальского в Тянь-Шань.

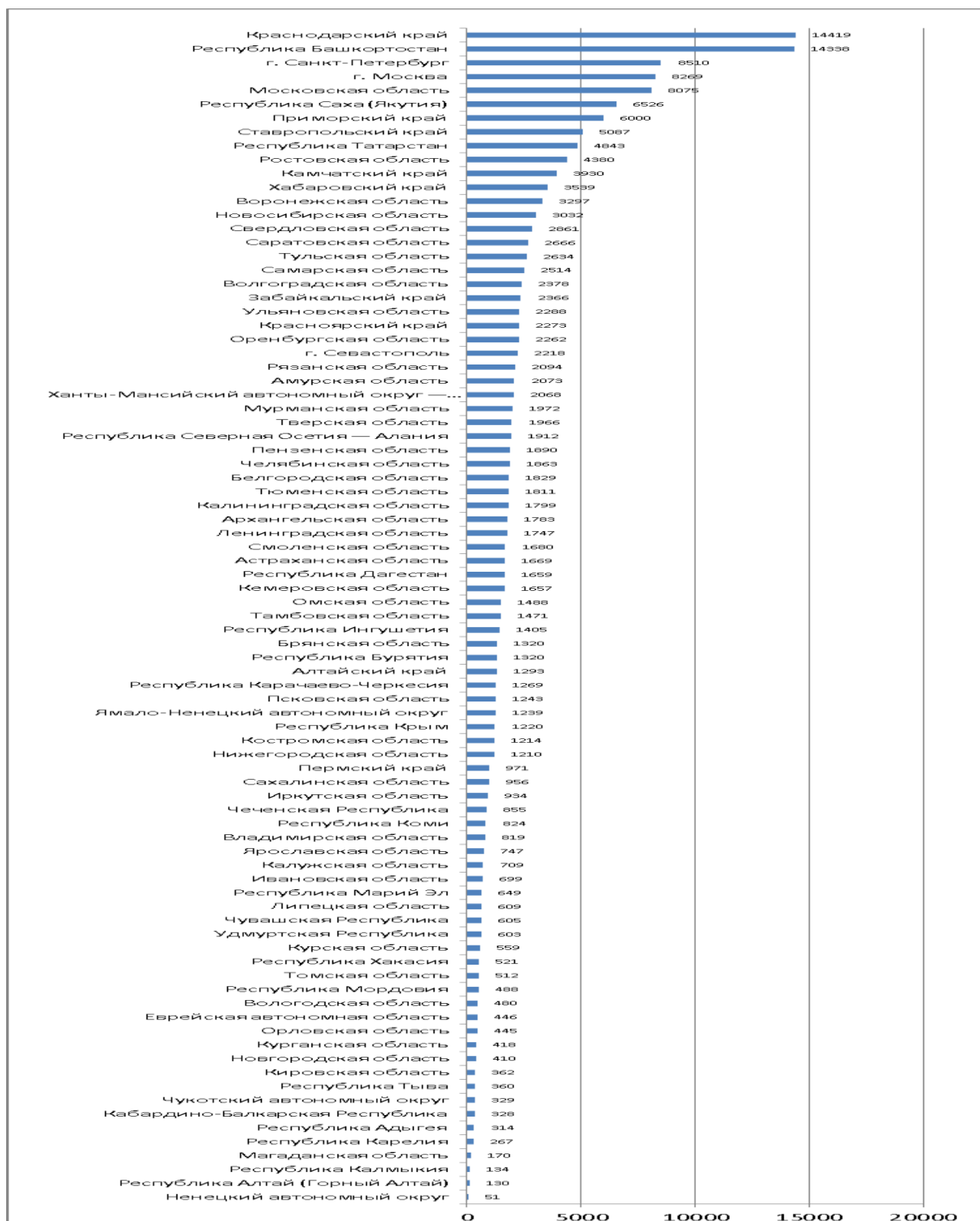
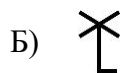
Ответ: 2-1-4-3



20. УСЛОВНЫЕ ОБОЗНАЧЕНИЯ

Перед вами четыре условных обозначения, принятых на топографических картах. Найдите тот объект, который стал жертвой вооруженного нападения в знаменитом романе «Дон Кихот».

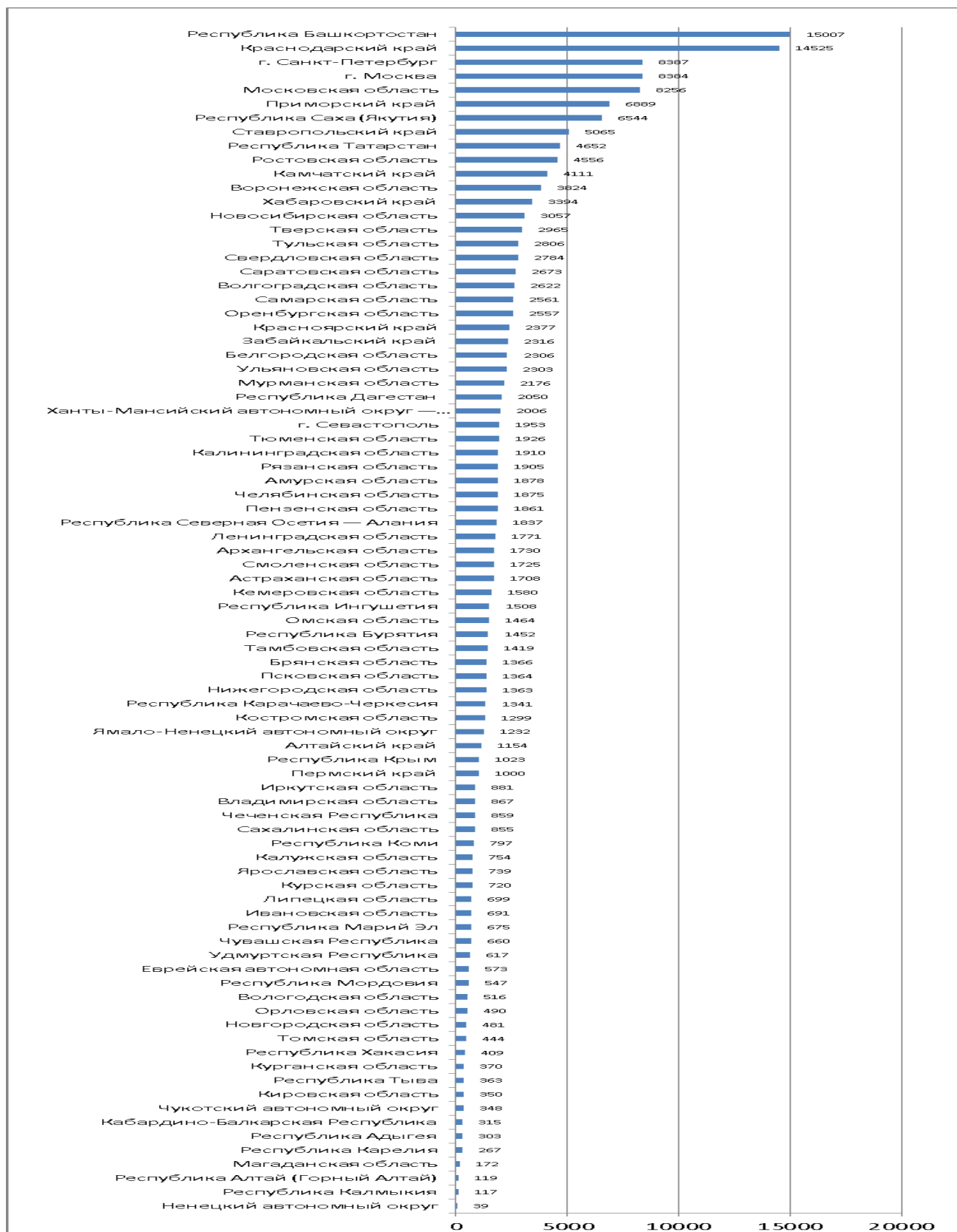
Ответ: ветряная мельница



21. ЭТИМОЛОГИЯ

Какой населенный пункт, по одной из версий, обязан своим названием большим залежам мела?

Ответ: Белгород

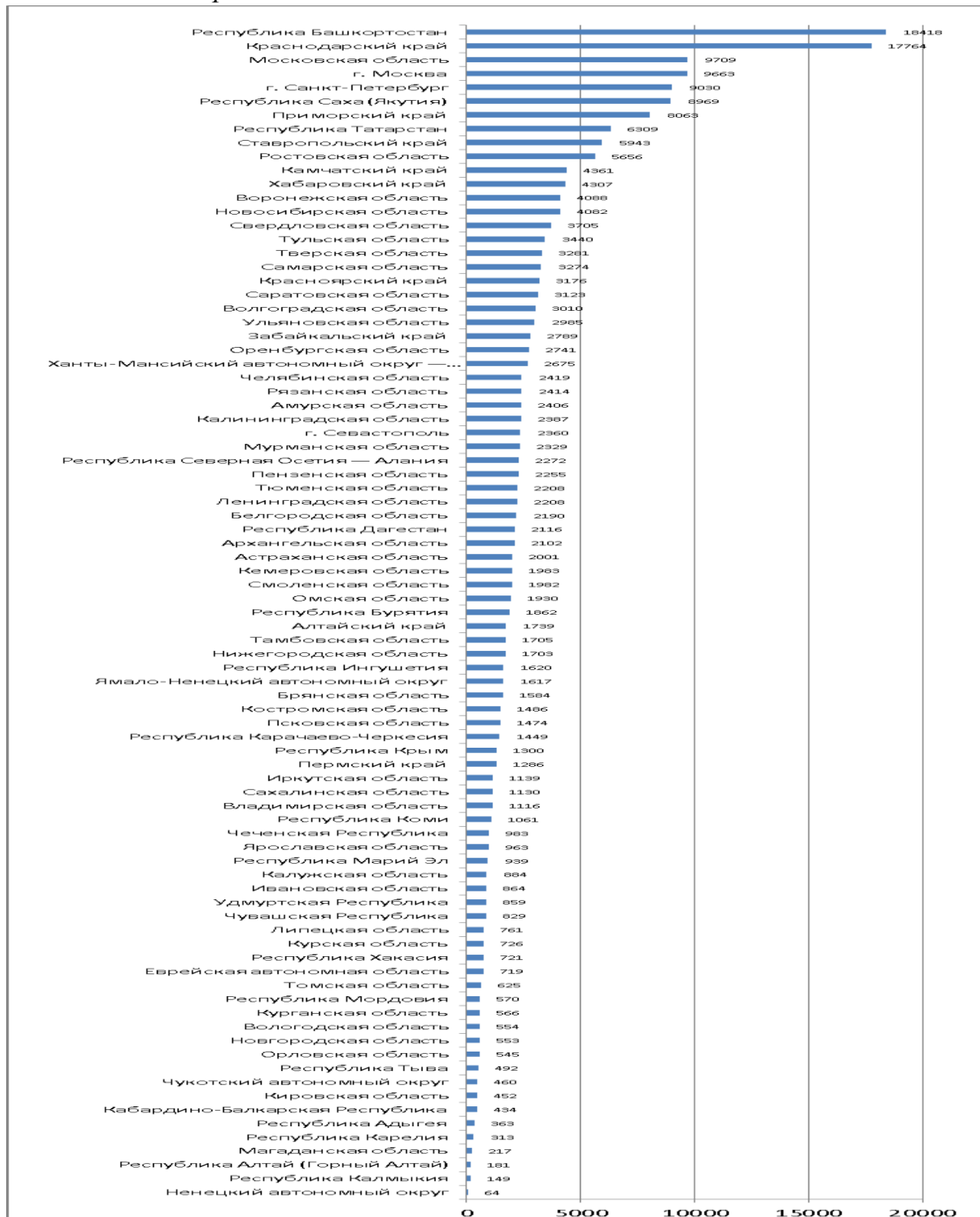


22. ЗАПОВЕДНИКИ

ЭКОНОМИКА

Этот город, расположенный за Северным полярным кругом, обладает уникальным комплексом промышленных предприятий с полным циклом производства металлов. В частности, на него приходится более трети мирового производства палладия. Выберите из списка этот город.

Ответ: Норильск

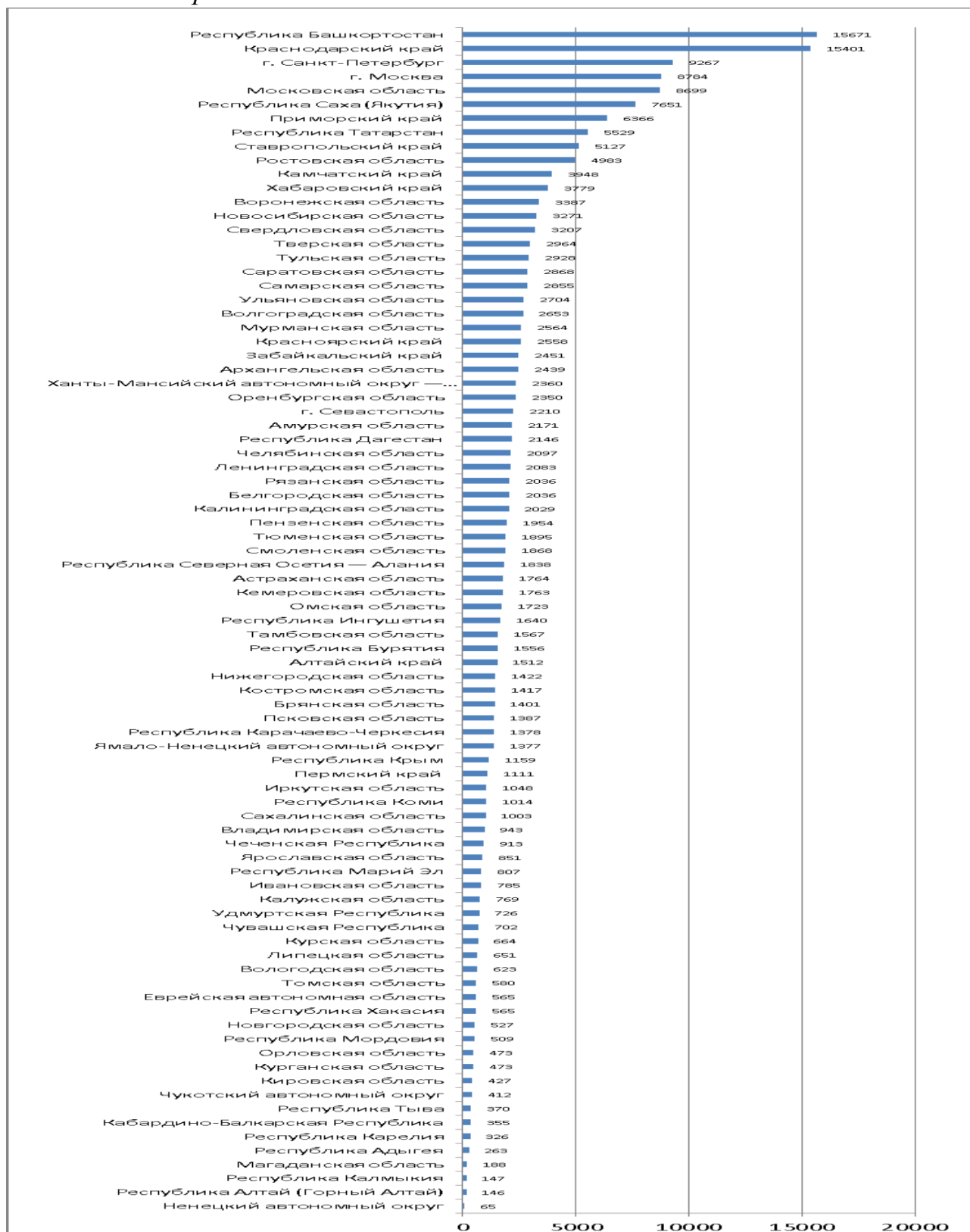


23. ЗАПОВЕДНИКИ

СУБЪЕКТЫ РФ

Леса и тундра, реки и озёра, скалистые арктические острова, монастыри, национальные парки... Центр региона долгое время был главным международным портом России. О каком регионе России идёт речь?

Ответ: Архангельская область

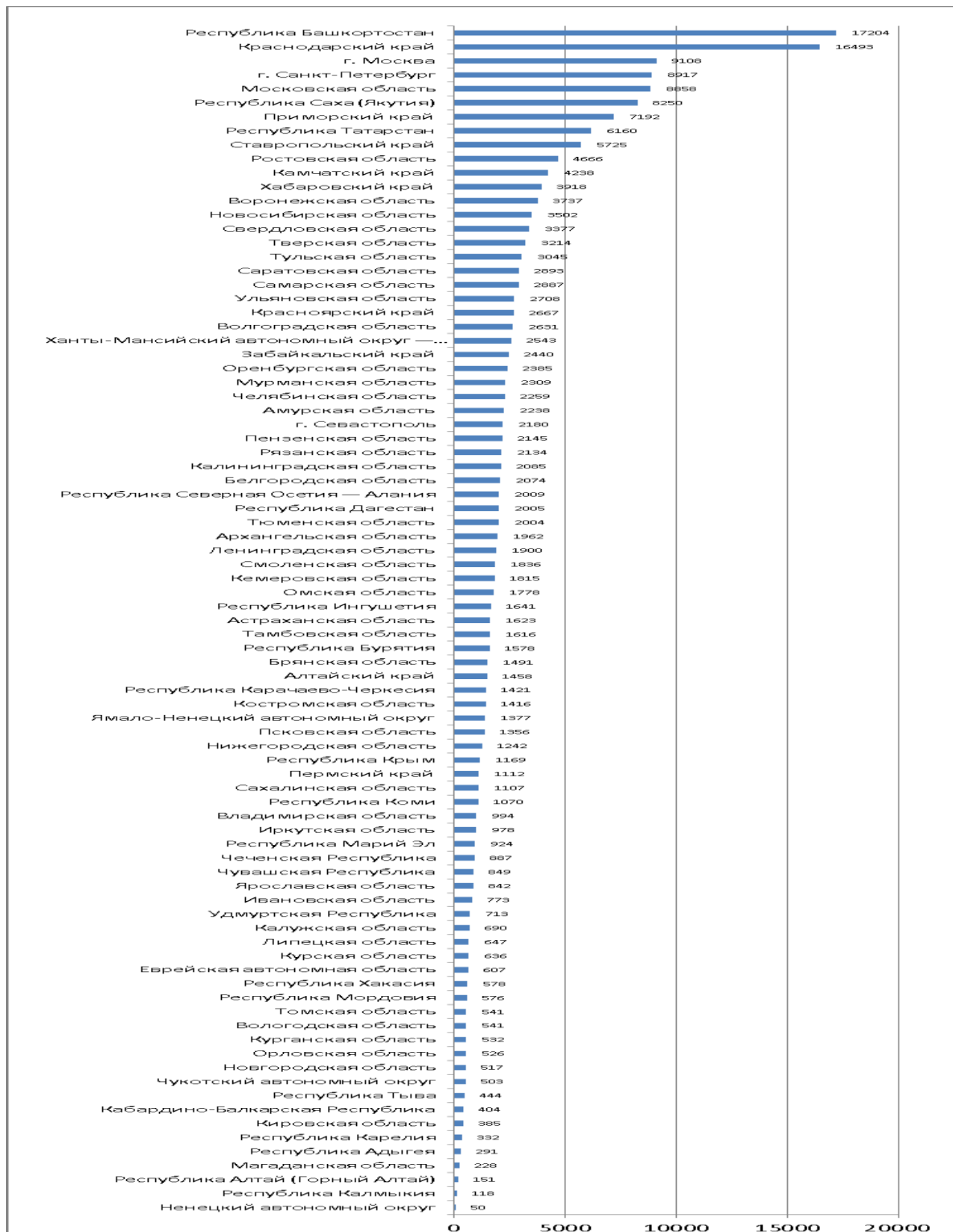


24. ЗАПОВЕДНИКИ

ОБЪЕКТЫ НА КАРТАХ

На карте буквами А, Б, В, Г обозначены четыре тихоокеанских порта России. Какой буквой обозначен Магадан?

Ответ: Магадан

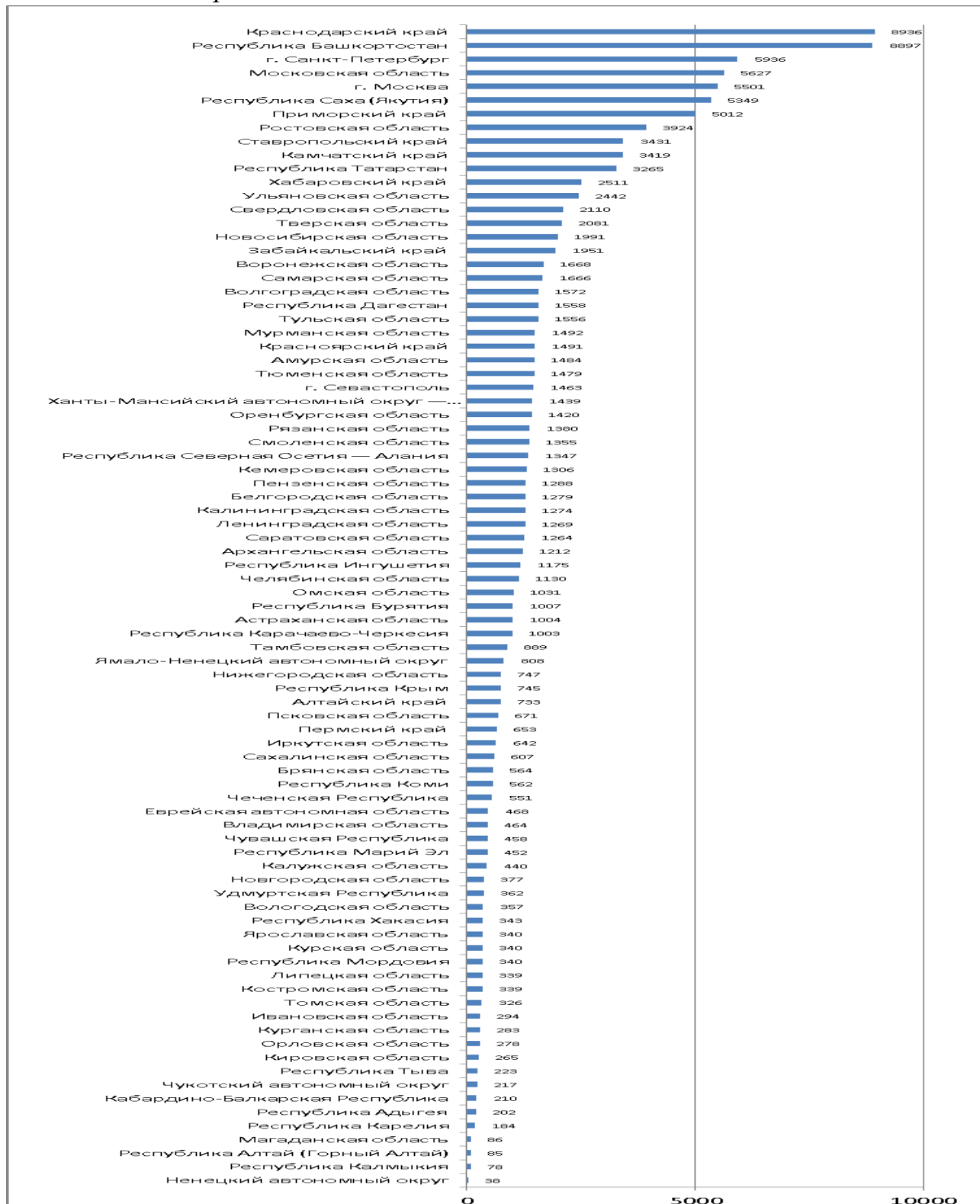


25. ЗАПОВЕДНИКИ

МОЛОДЁЖНЫЕ КЛУБЫ РГО

Ульяновское отделение Общества совместно с Молодёжным клубом РГО ежегодно проводит географический фестиваль, названный в честь книги Ивана Александровича Гончарова – писателя, родившегося в Симбирске, как в то время именовался Ульяновск. Какое название носит фестиваль?

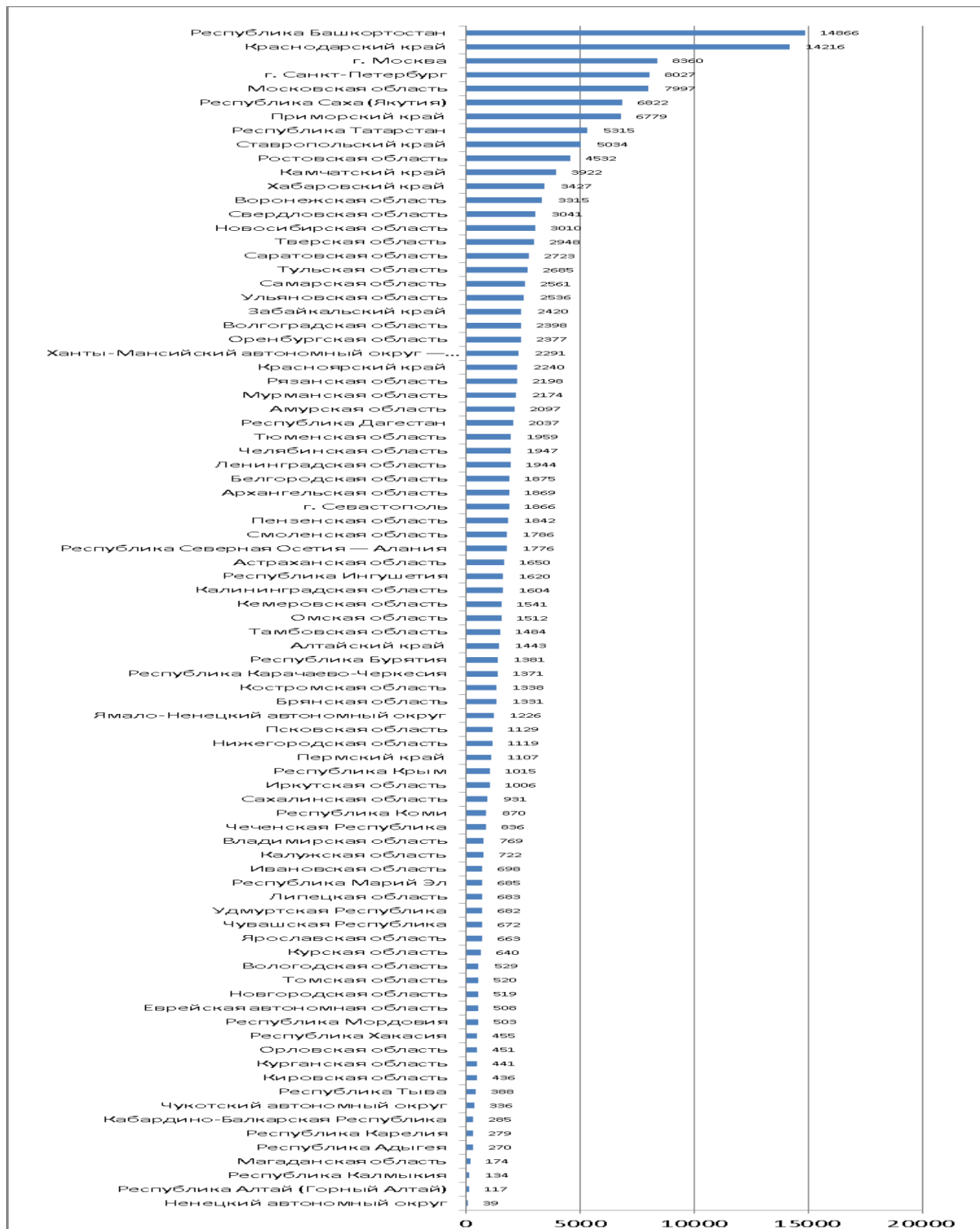
Ответ: «Фрегат Паллада»



26. ДЕЯТЕЛИ РГО

В нынешнем году исполняется 125 лет со дня рождения известного писателя-натуралиста, члена Русского географического общества. Среди его произведений – «Первая охота», «Синичкин календарь», «Мышонок Пик» ... Кто это?

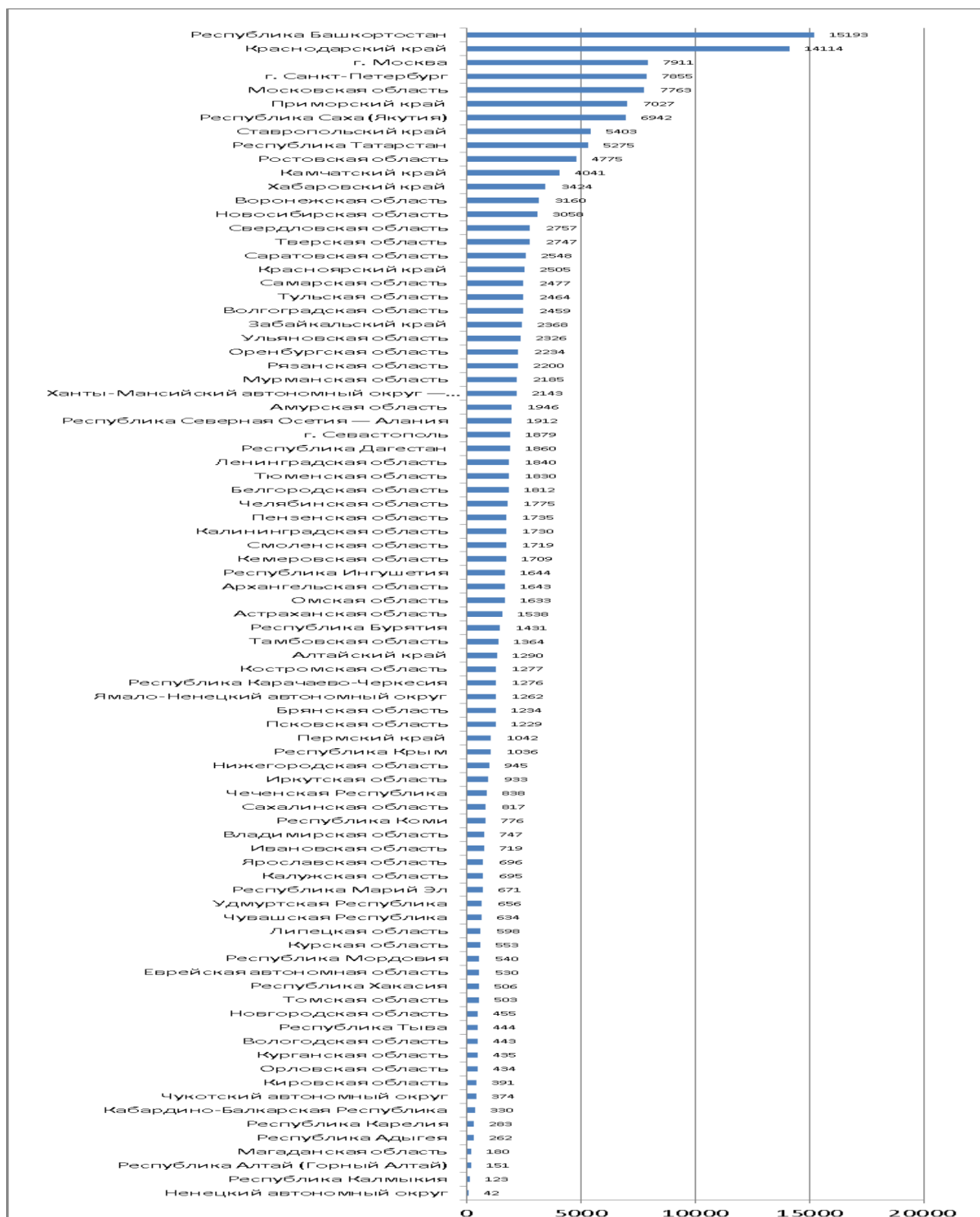
Ответ: Виталий Бианки



27. ФОТОКОНКУРС «САМАЯ КРАСИВАЯ СТРАНА»

В 2018 году состоялся очередной фотоконкурс Русского географического общества «Самая красивая страна». На фотографии Андрея Подкорытова «Дулук», вошедшей в число победителей, запечатлён снежный баран, живущий на плато Путорана. В каком регионе России находится это плато?

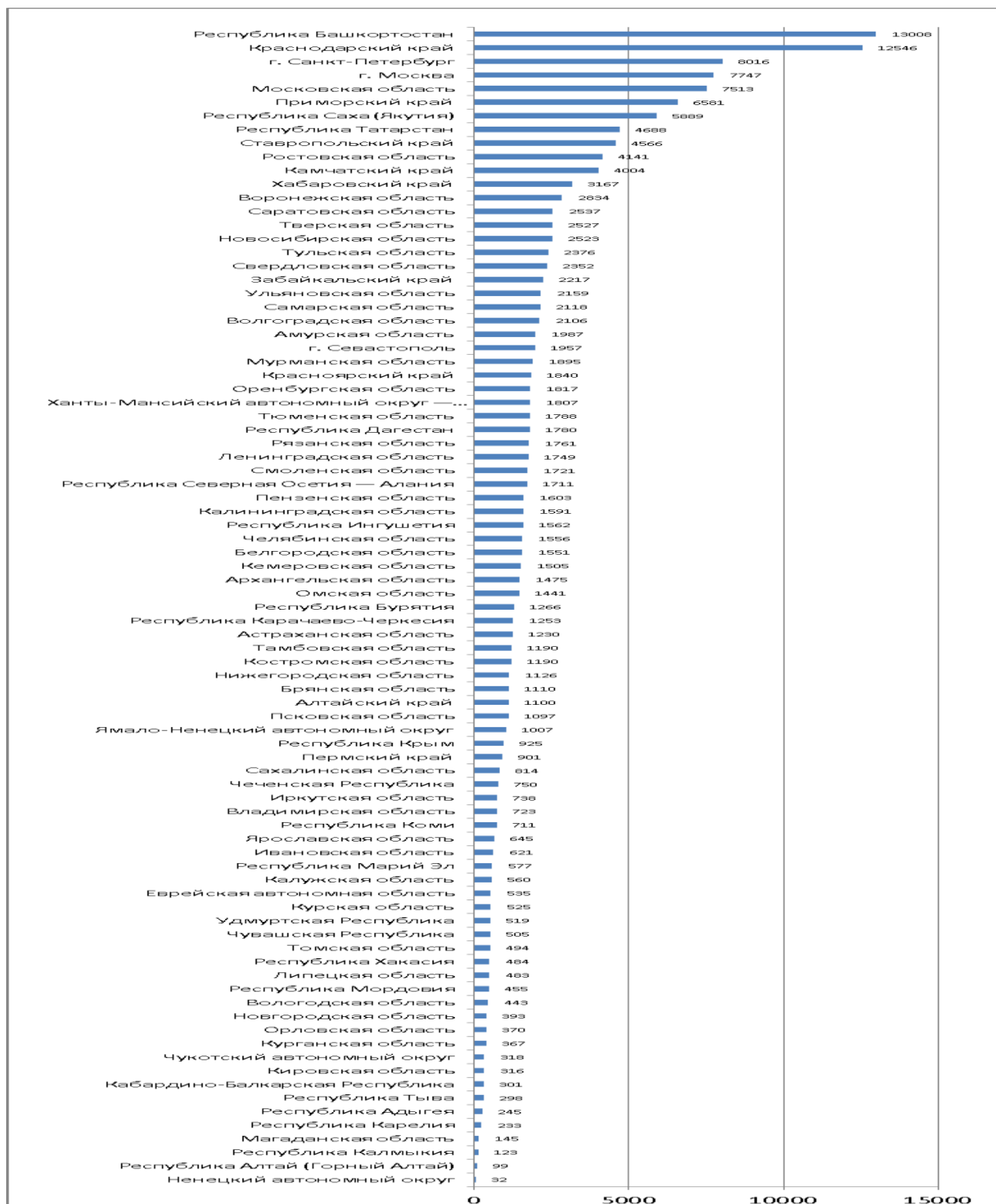
Ответ: Красноярский край



28. ЗАПОВЕДНИКИ АНТАРКТИЧЕСКАЯ ЭКСПЕДИЦИЯ БЕЛЛИНСГАУЗЕНА И ЛАЗАРЕВА

В 2019 году исполняется 200 лет с момента начала Первой русской антарктической экспедиции под руководством Фаддѣя Беллинсгаузена и Михаила Лазарева. На пути из Антарктиды исследователи посетили остров в Океании, где были приняты королѣм Помаре II, а художник экспедиции Михайлов изобразил завтрак у короля. Выберите из списка этот остров.

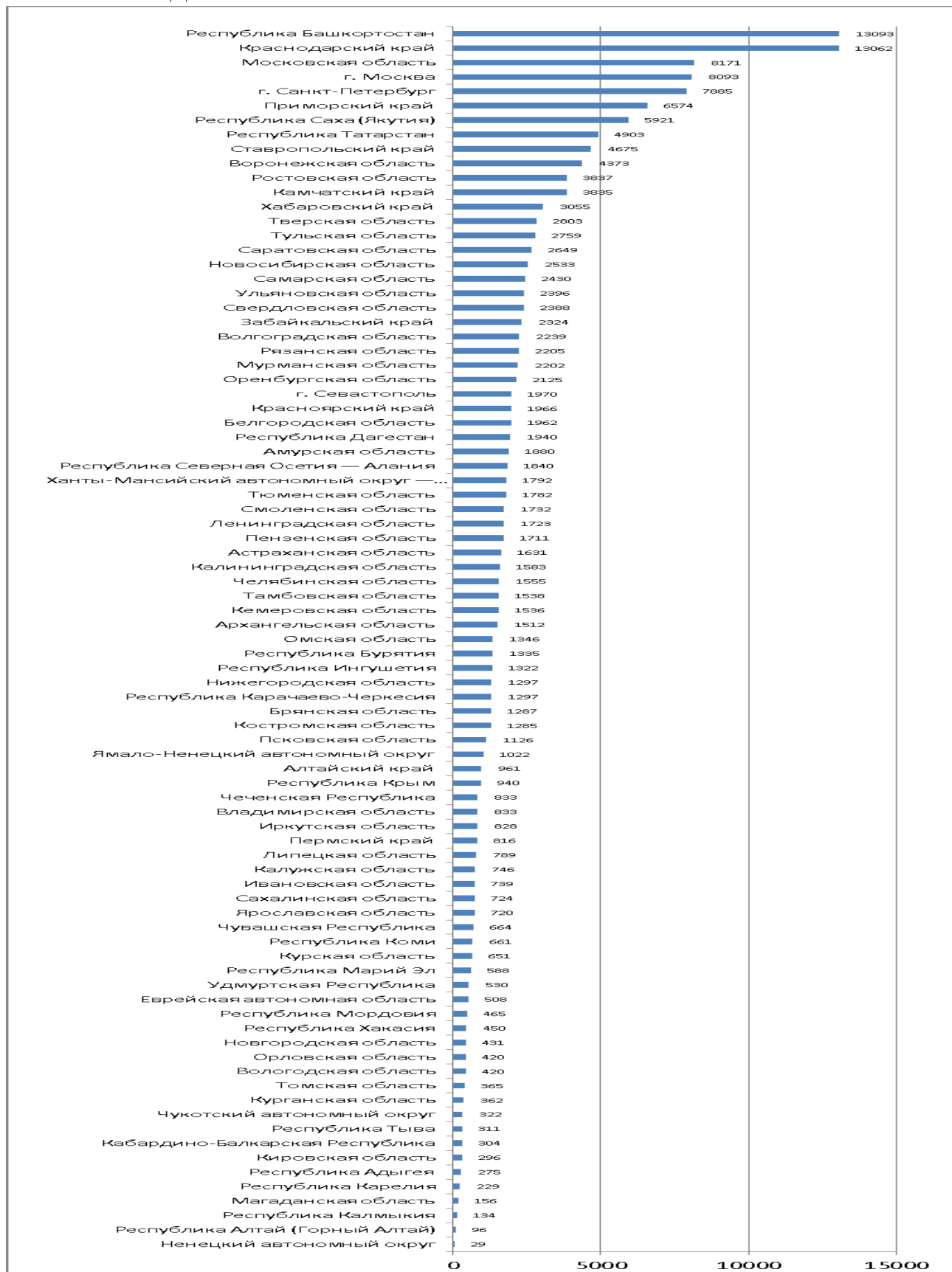
Ответ: Таити



29. АТОМНЫЕ ЭЛЕКТРОСТАНЦИИ

Какая река служит основным источником водопользования для Нововоронежской АЭС?

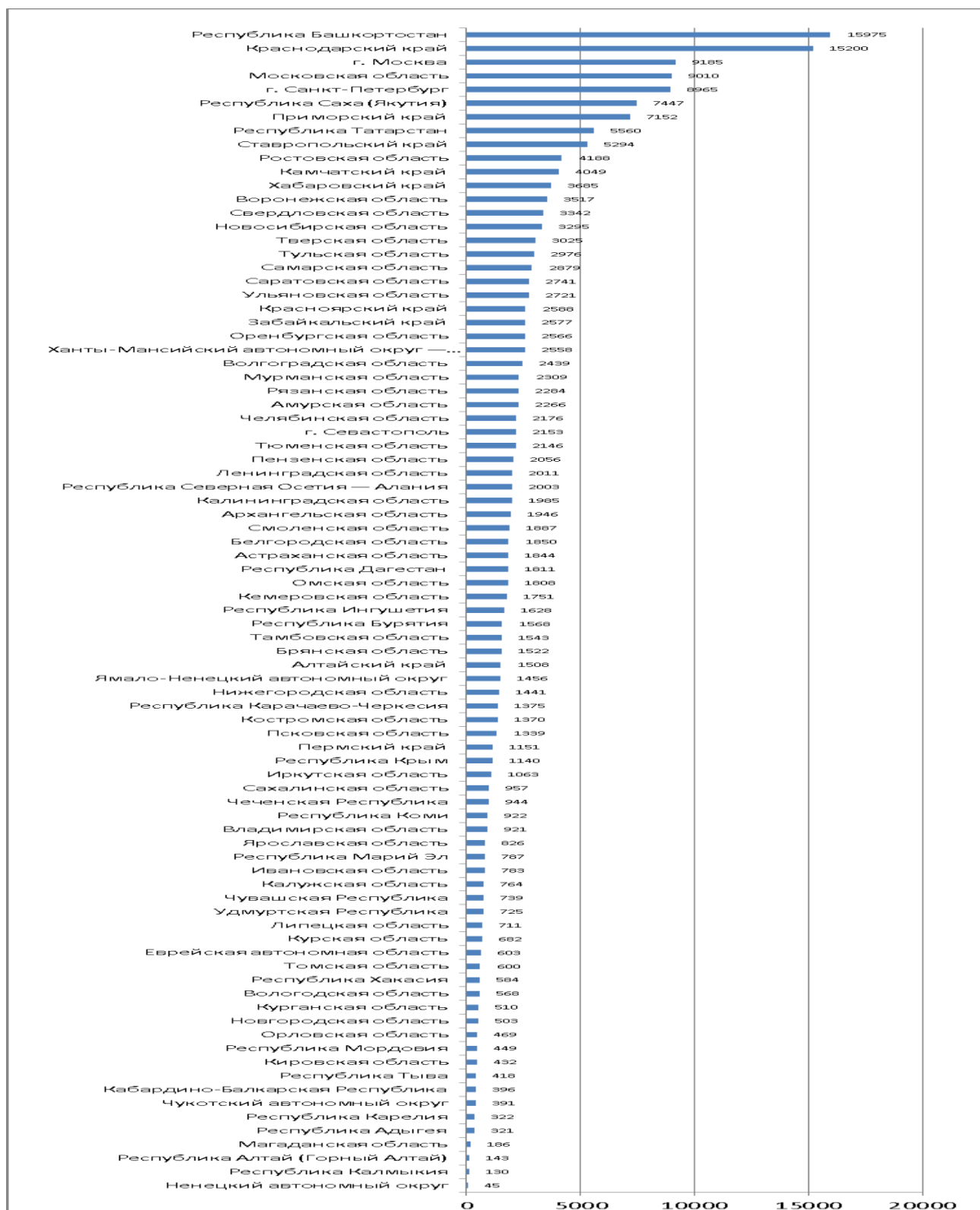
Ответ: Дон



30. ГЕОГРАФИЯ В ЛИТЕРАТУРЕ

В 1941 году, в первые месяцы войны, Константин Симонов был военным корреспондентом на западных рубежах Советского Союза. Одно из своих самых известных стихотворений, обращённых к коллеге по поэтическому цеху Алексею Суркову, он посвятил дорогам этой области. Выберите её из списка.

Ответ: Смоленская область



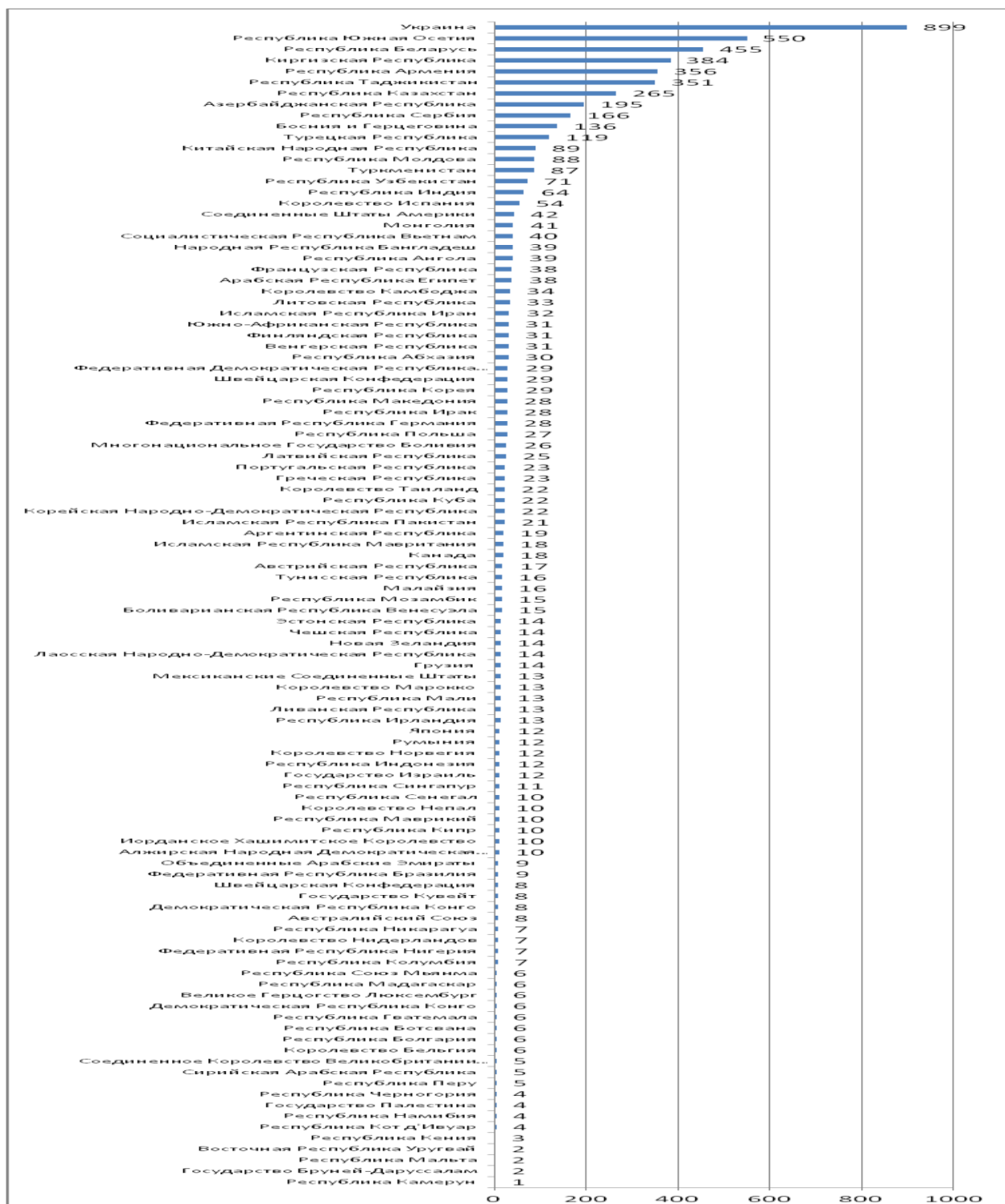
Доля правильных ответов на вопросы Географического диктанта – 2019 в зарубежных странах

ЧАСТЬ 1

1. ТЕРМИНОЛОГИЯ

В своём дневнике путешественник записал: «Передо мной глубокая речная долина с очень крутыми, отвесными склонами и узким дном, которое полностью занято руслом реки». Что описал путешественник?

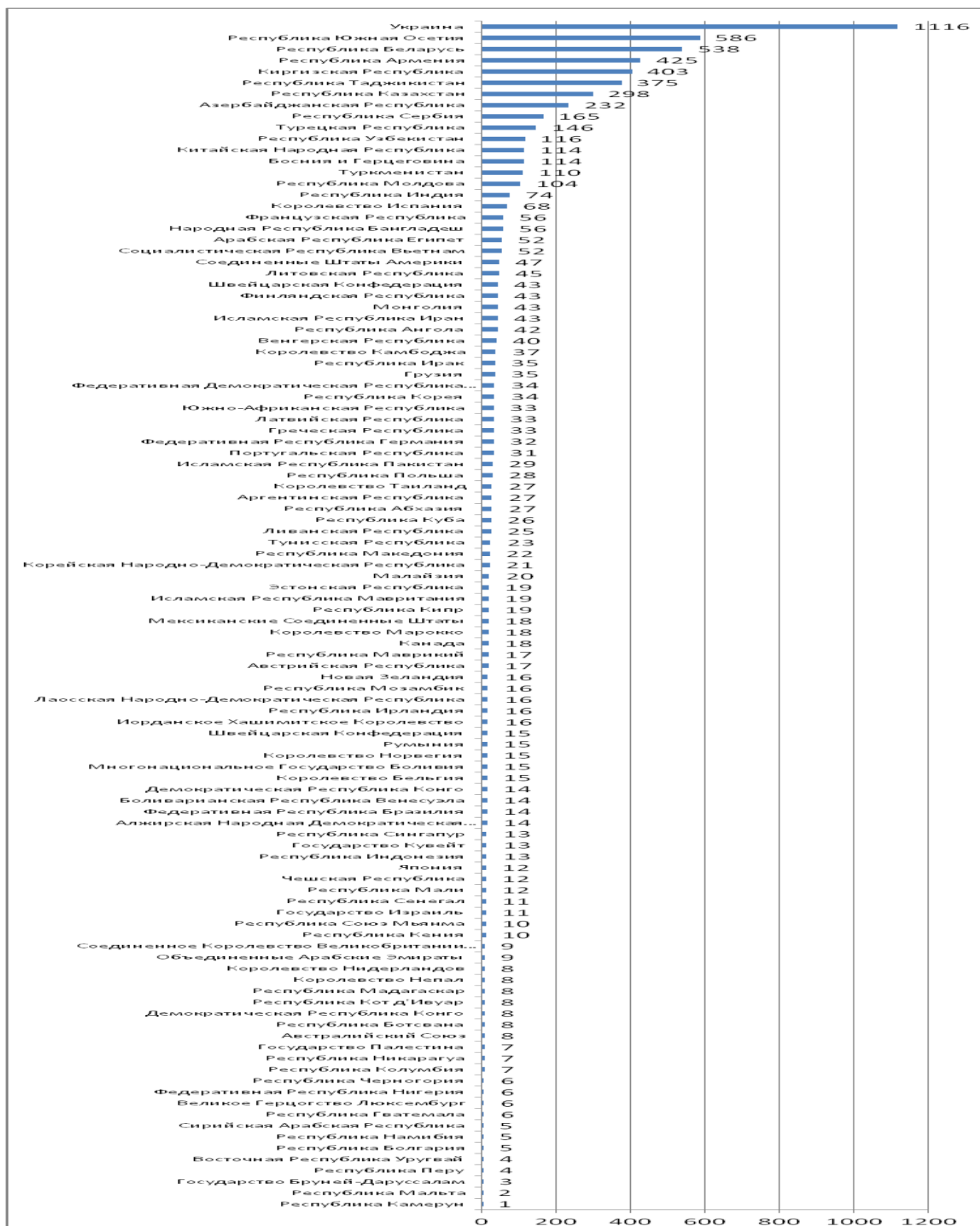
Ответ: Каньон



2. МОРЯ РОССИИ

Какое из указанных ниже морей обязательно придётся пройти, если следовать из Средиземного моря в Азовское?

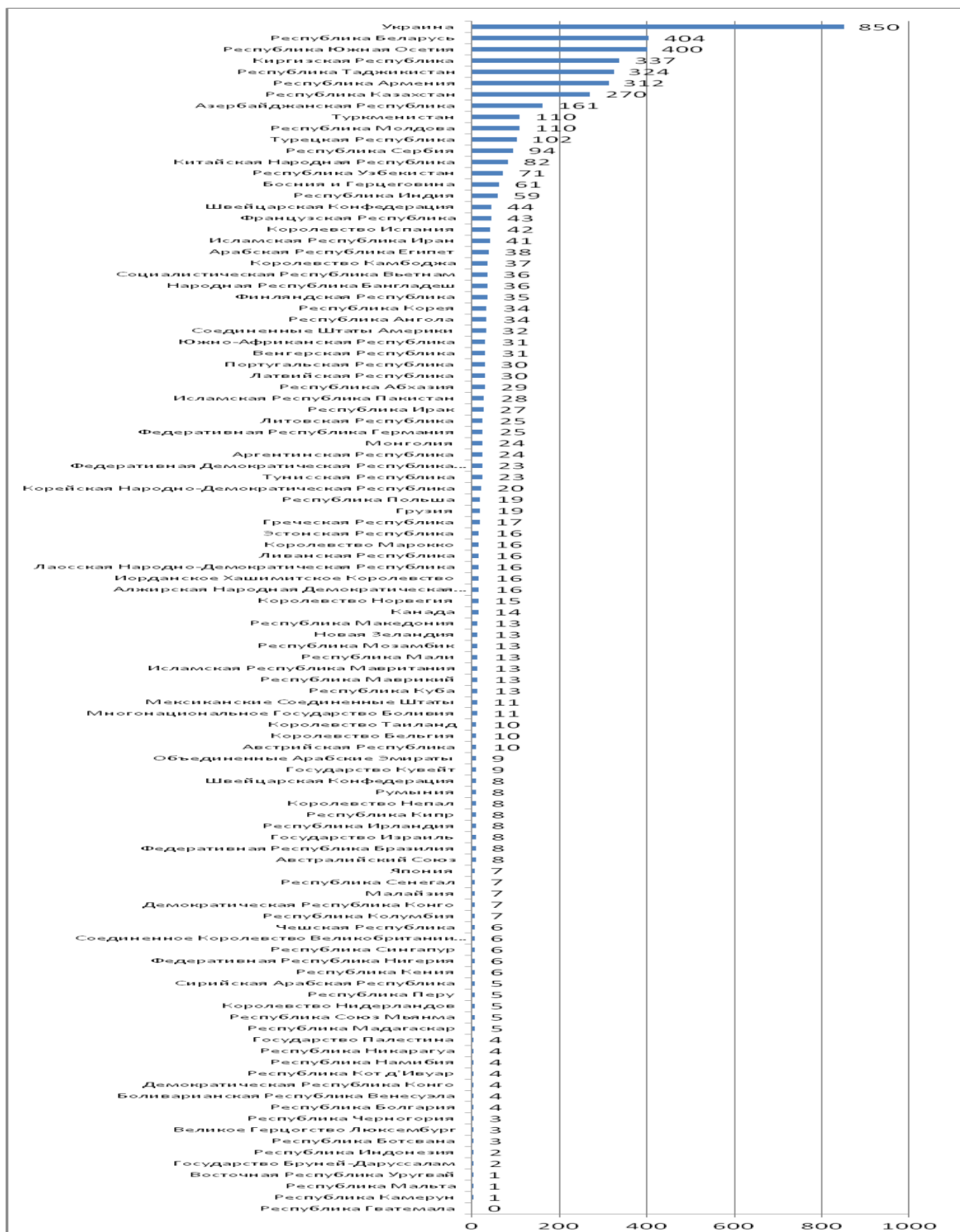
Ответ: Черное



3. ДОСТОПРИМЕЧАТЕЛЬНОСТИ СТРАНЫ

Этот мыс – крайняя восточная материковая точка России. Здесь установлен обелиск, посвящённый русскому казаку-землепроходцу, чьим именем мыс и назван. Что это за мыс?

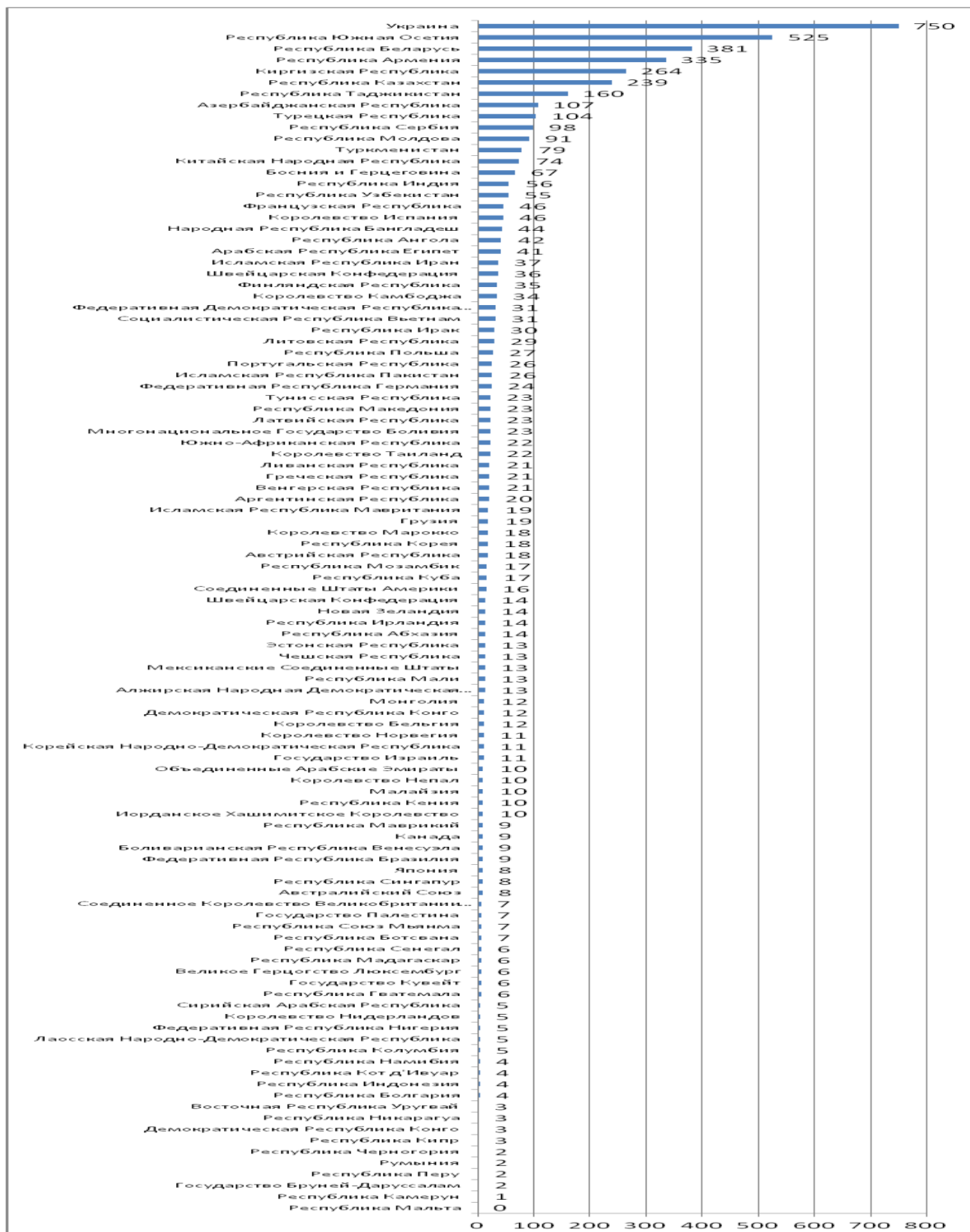
Ответ: мыс Дежнева



4. ЭКОНОМИКА

В Ямало-Ненецком автономном округе находится «супергигантское» по величине запасов месторождение, получившее название по ближайшему населённому пункту – посёлку Уренгой. Что добывают на этом месторождении?

Ответ: газ

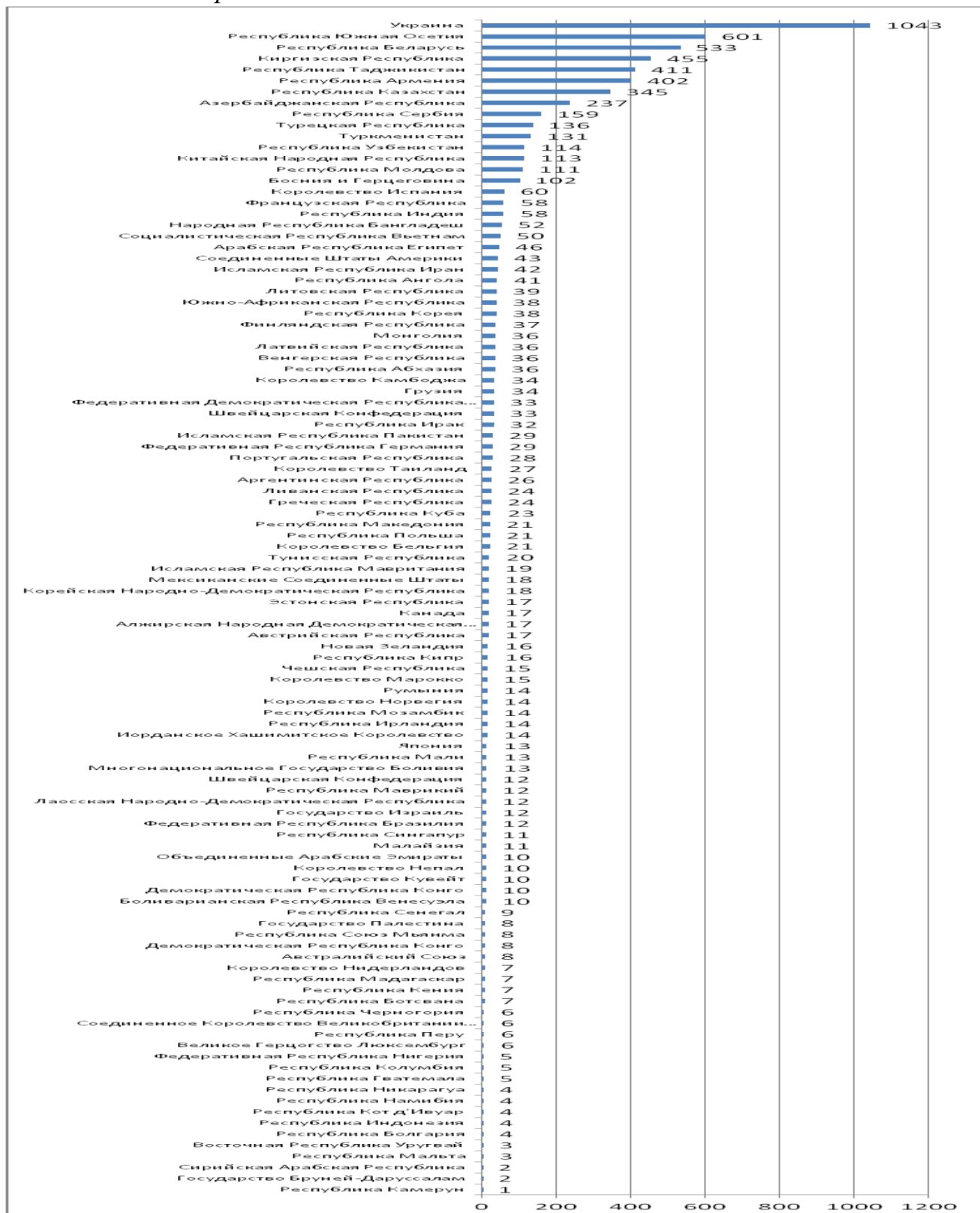


5. ТЕРМИНОЛОГИЯ

ГЕОГРАФИЯ В ЖИВОПИСИ

На одной из своих картин Николай Рерих изобразил высочайшую горную вершину мира. А в названии этой картины знаменитый русский художник использовал оба имени горы. Одно из них – Джомолунгма. А второе?

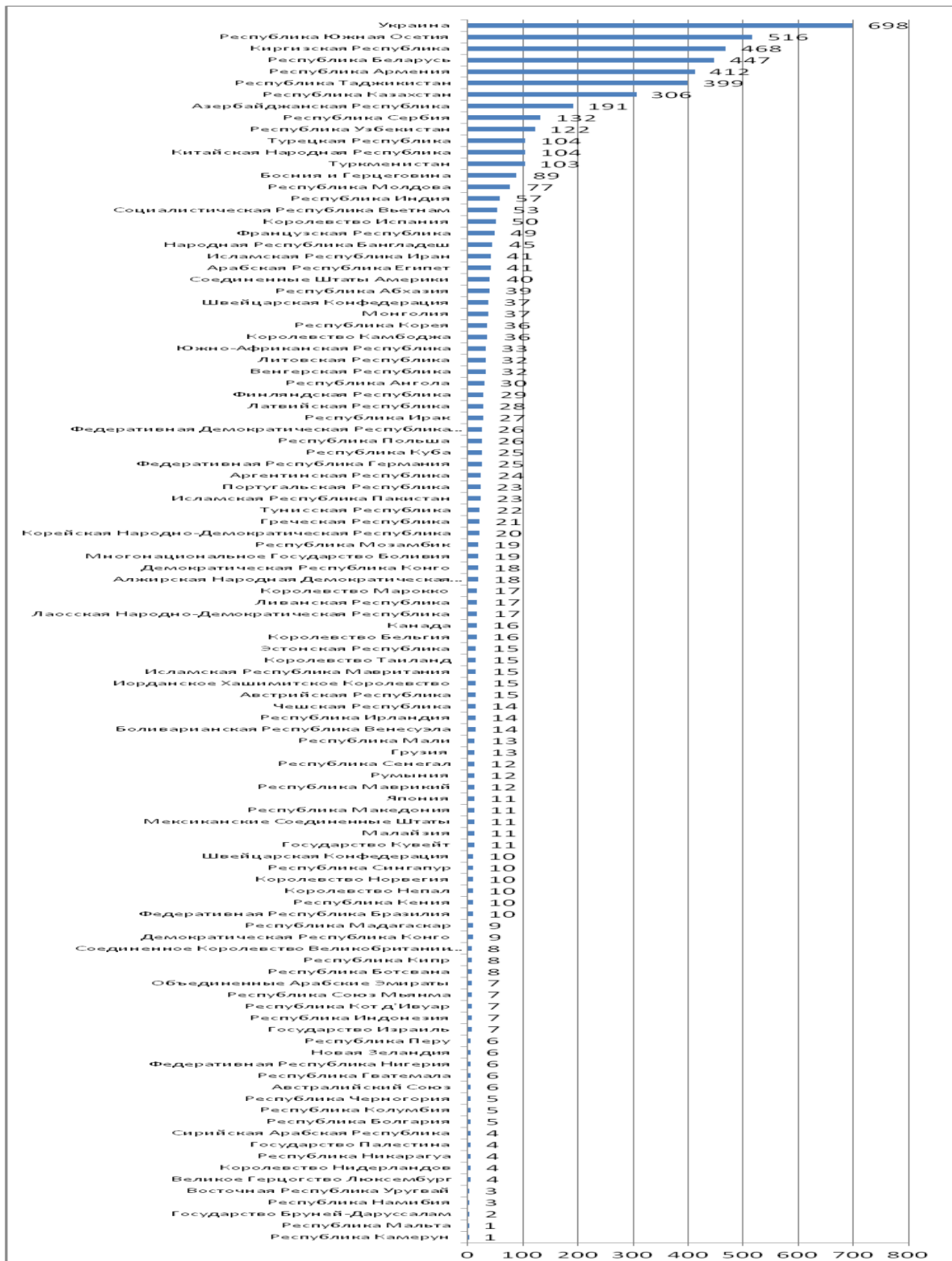
Ответ: Эверест



6. РЕКИ

Какая из этих рек протекает по территории России?

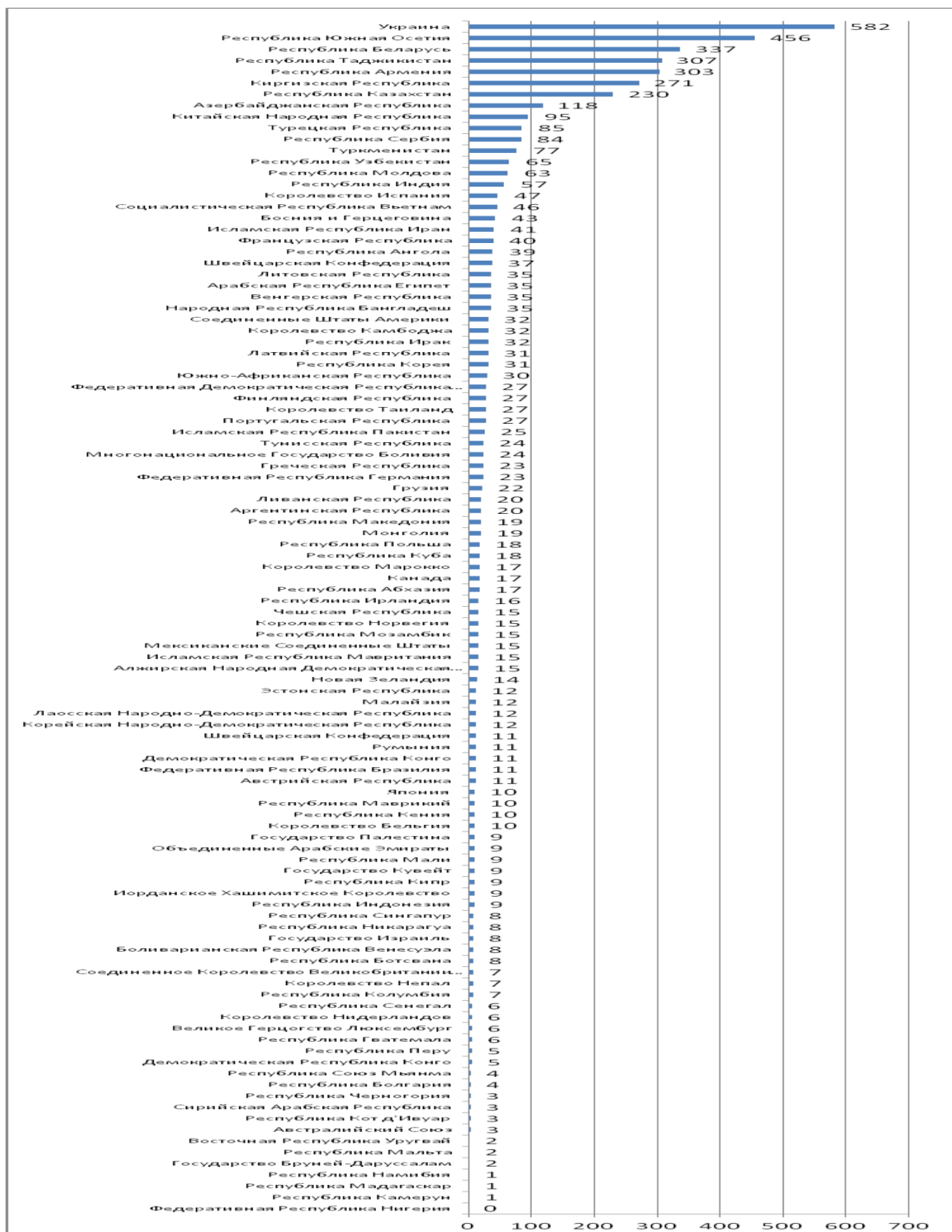
Ответ: Днепр



7. ПОЛЯРНЫЙ КРУГ

Территорию какого из этих субъектов Российской Федерации не пересекает Северный полярный круг?

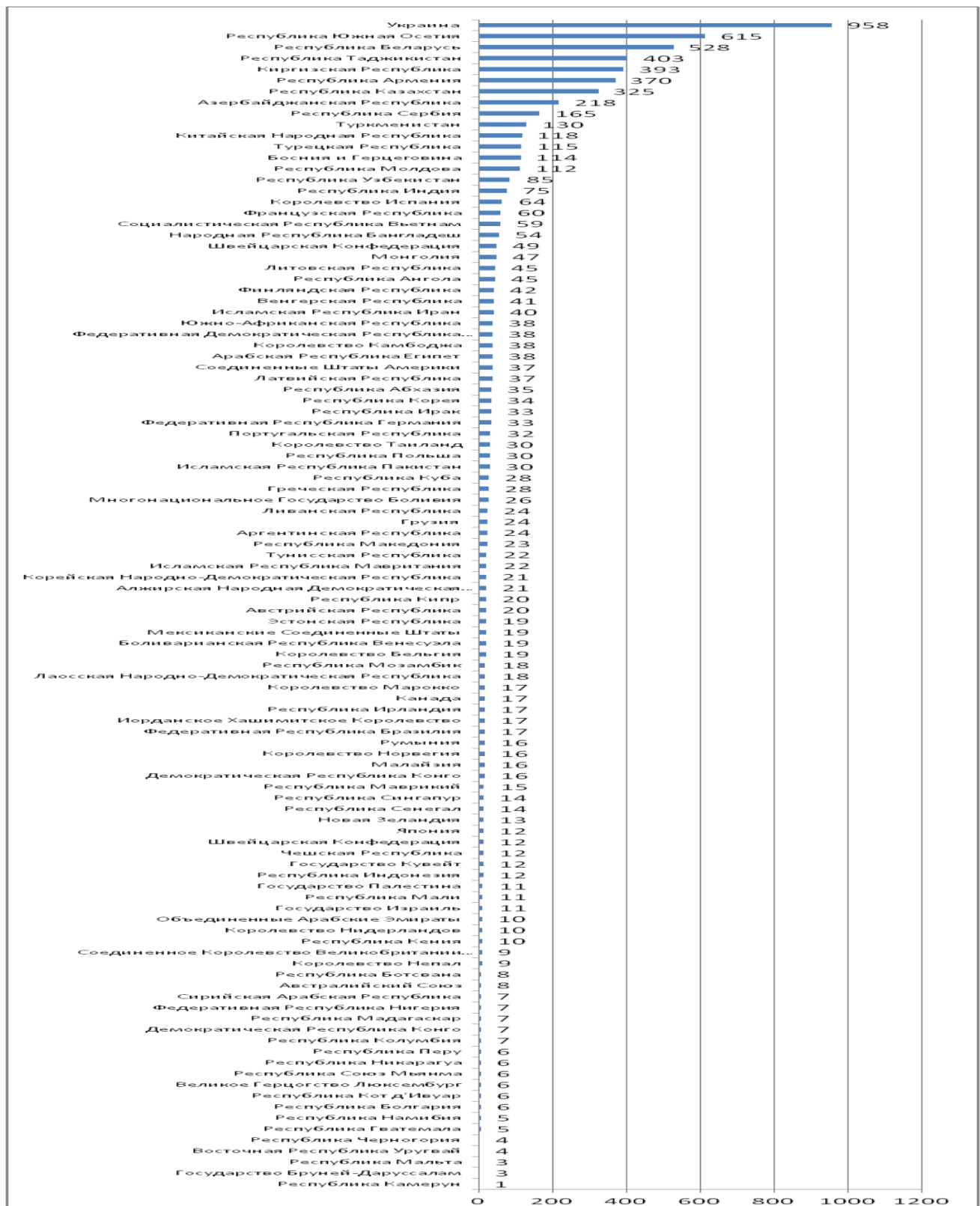
Ответ: Вологодская область



8. ГОРЫ

Из малахита и яшмы, добытых в этих горах, сделаны чаши из собрания Государственного Эрмитажа и выполнена внутренняя отделка храма Спаса на Крови. А весь горный массив принято считать границей между двумя частями света. О каких горах речь?

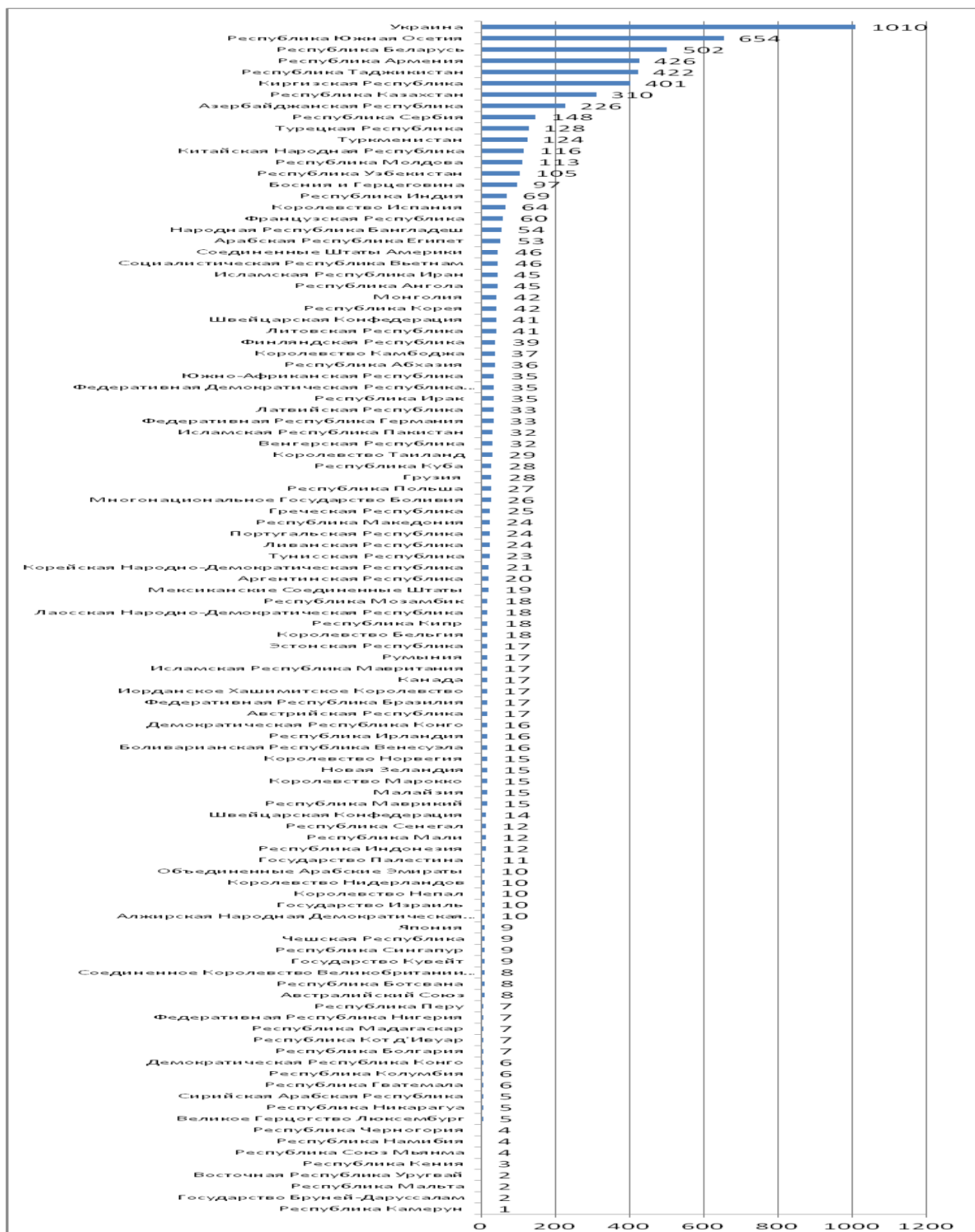
Ответ: Уральские горы



9. СООРУЖЕНИЯ

Что было построено во второй половине прошлого века неподалеку от города Зея, расположенного на реке Зея?

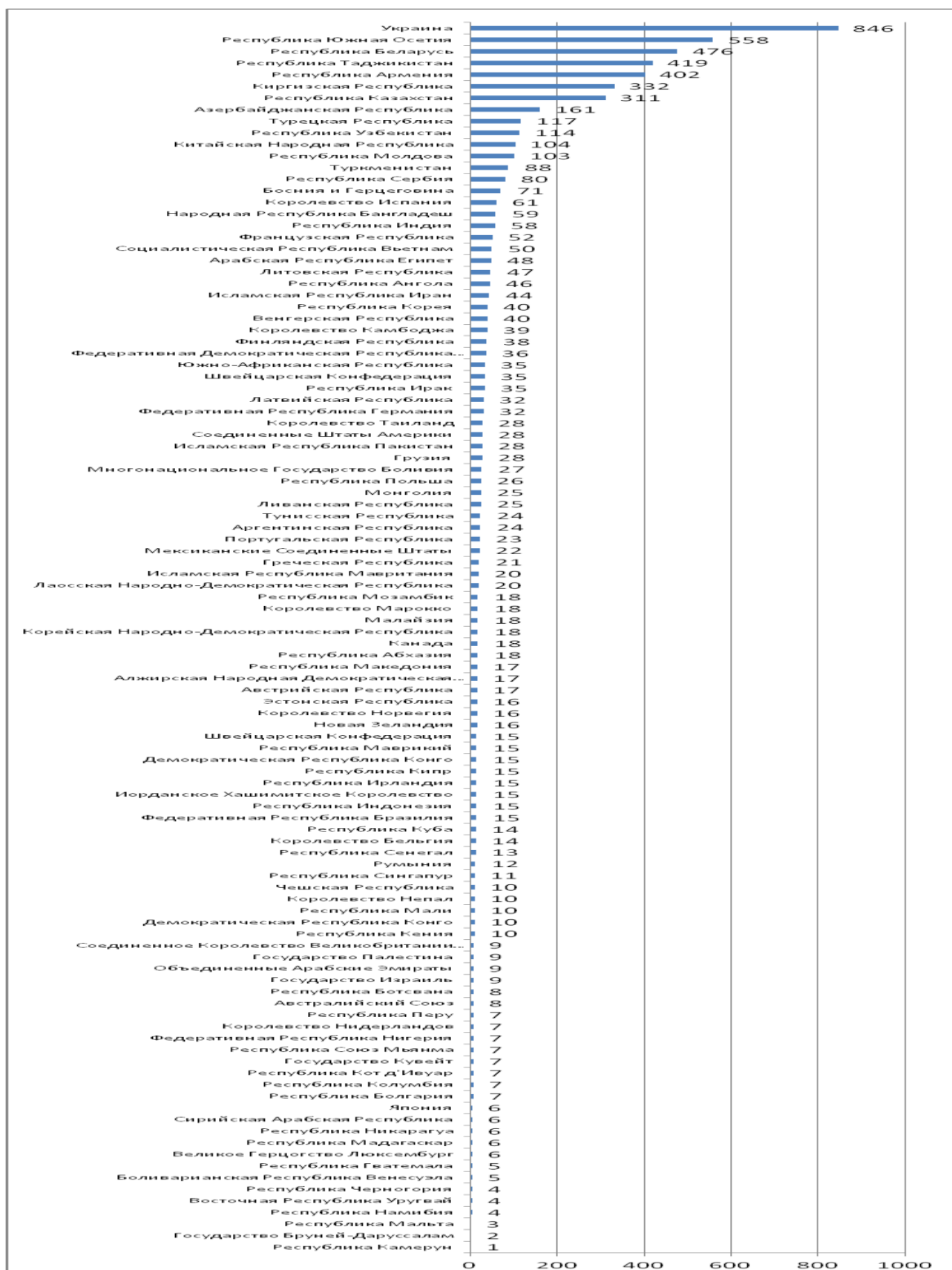
Ответ: Гидроэлектростанция



10. ГОРОДА

Какой город из перечисленных ниже не является морским портом?

Ответ: Курган

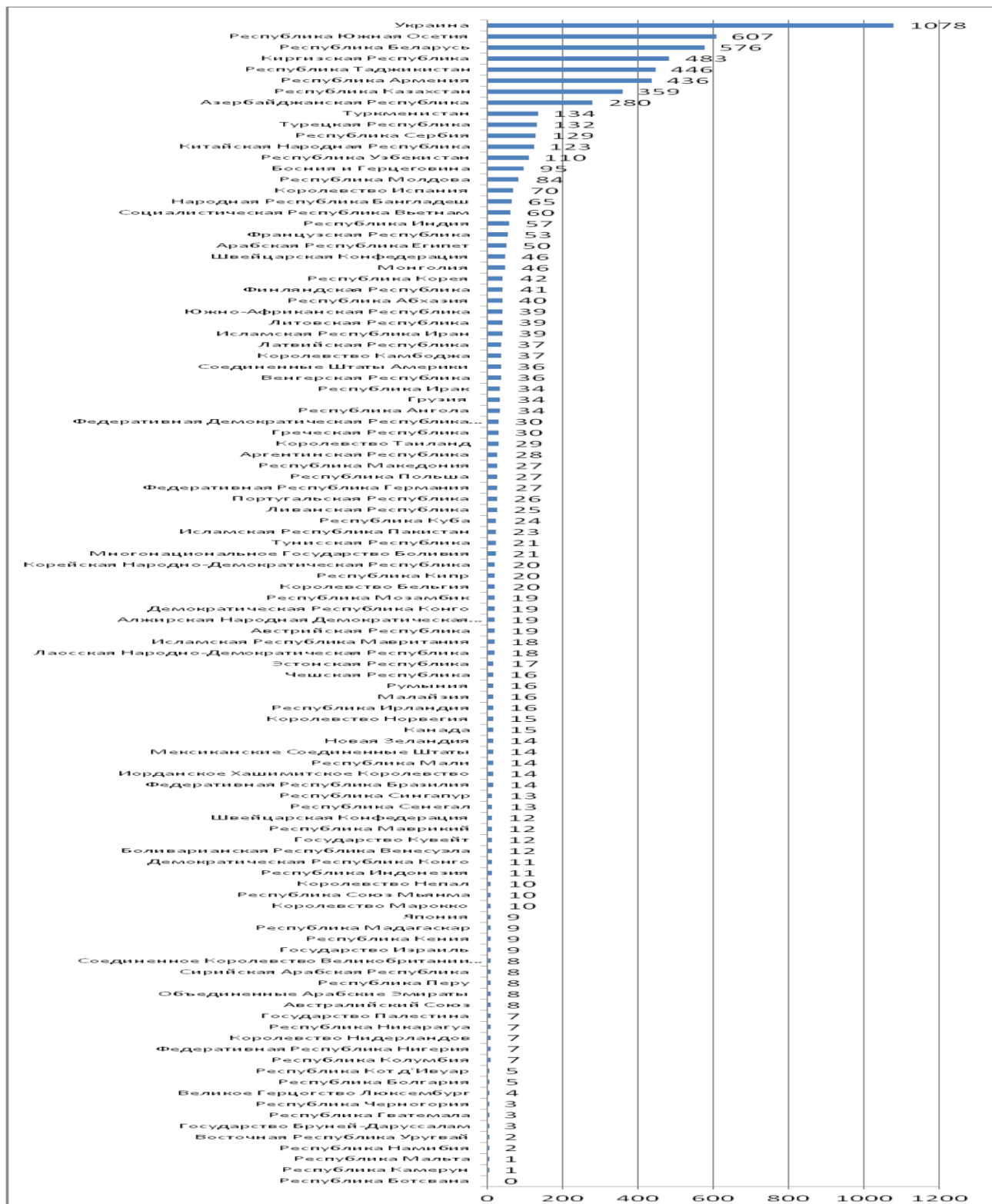


ЧАСТЬ 2

1. ГЕОГРАФИЯ В КИНО

Этот остров омывается двумя морями – Охотским и Японским. В 1954 году Эльдар Рязанов и Василий Катанян сняли документальный фильм об истории, природе и жителях острова. Что это за остров?

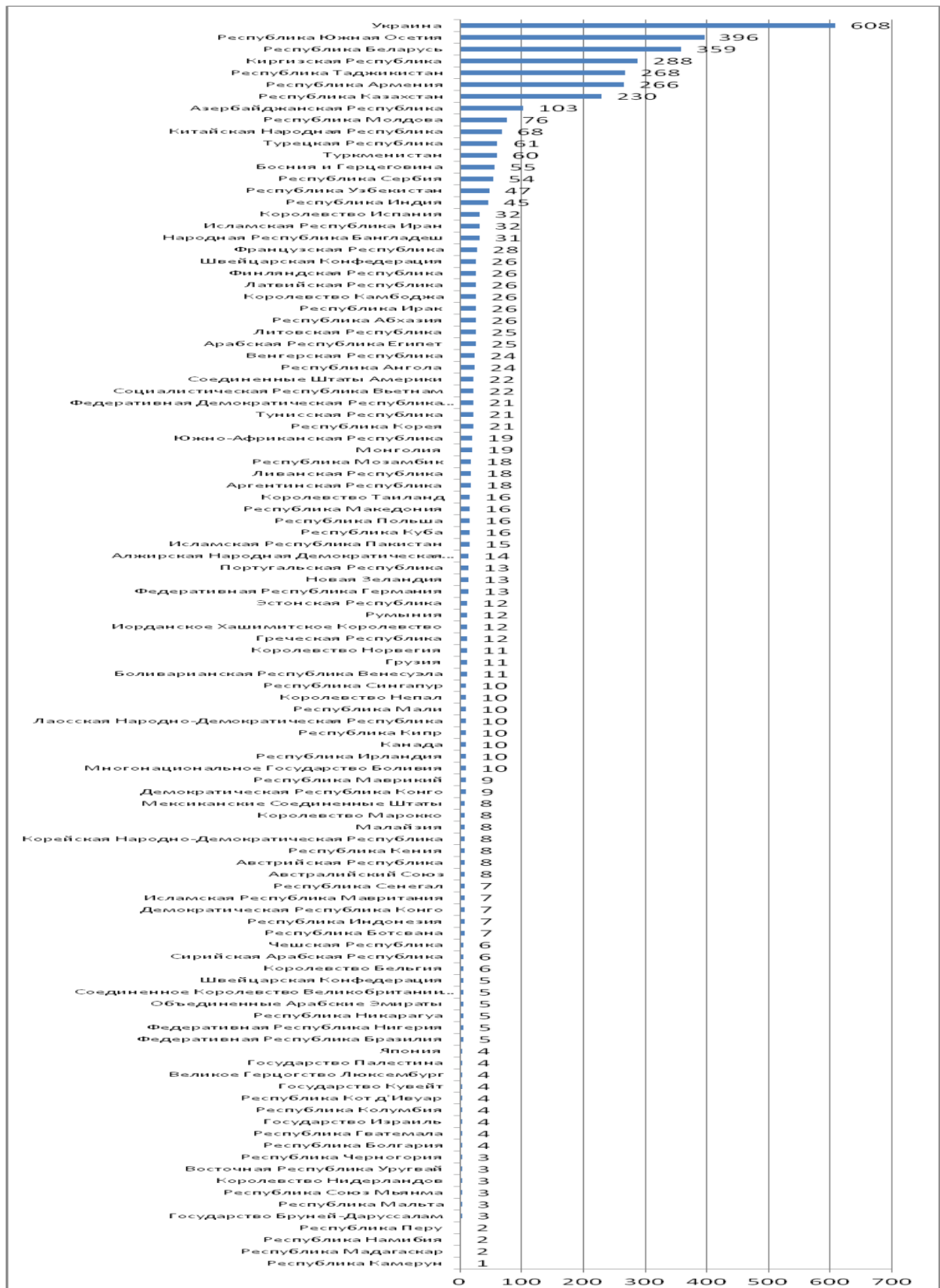
Ответ: Сахалин



2. ОЗЁРА

Какое из перечисленных озер наиболее удалено от экватора?

Ответ: Таймыр



3. ГЕОГРАФИЯ В ПОЭЗИИ

Как называется стихотворение русского поэта Ивана Сурикова, где есть и такие строки:

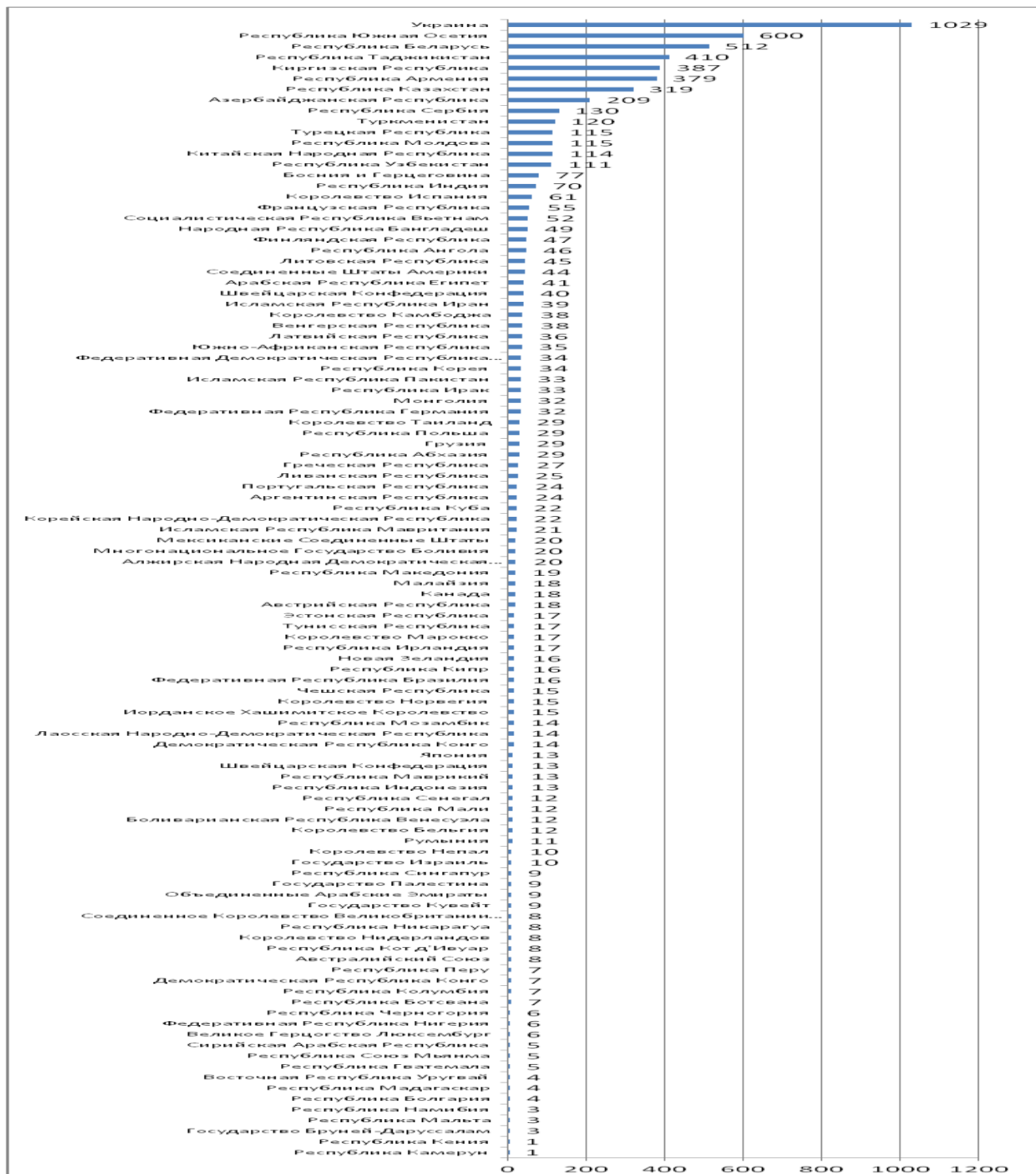
Промелькнут перед глазами

Две-три старых ивы –

И опять в траве волнами

Ветра переливы.

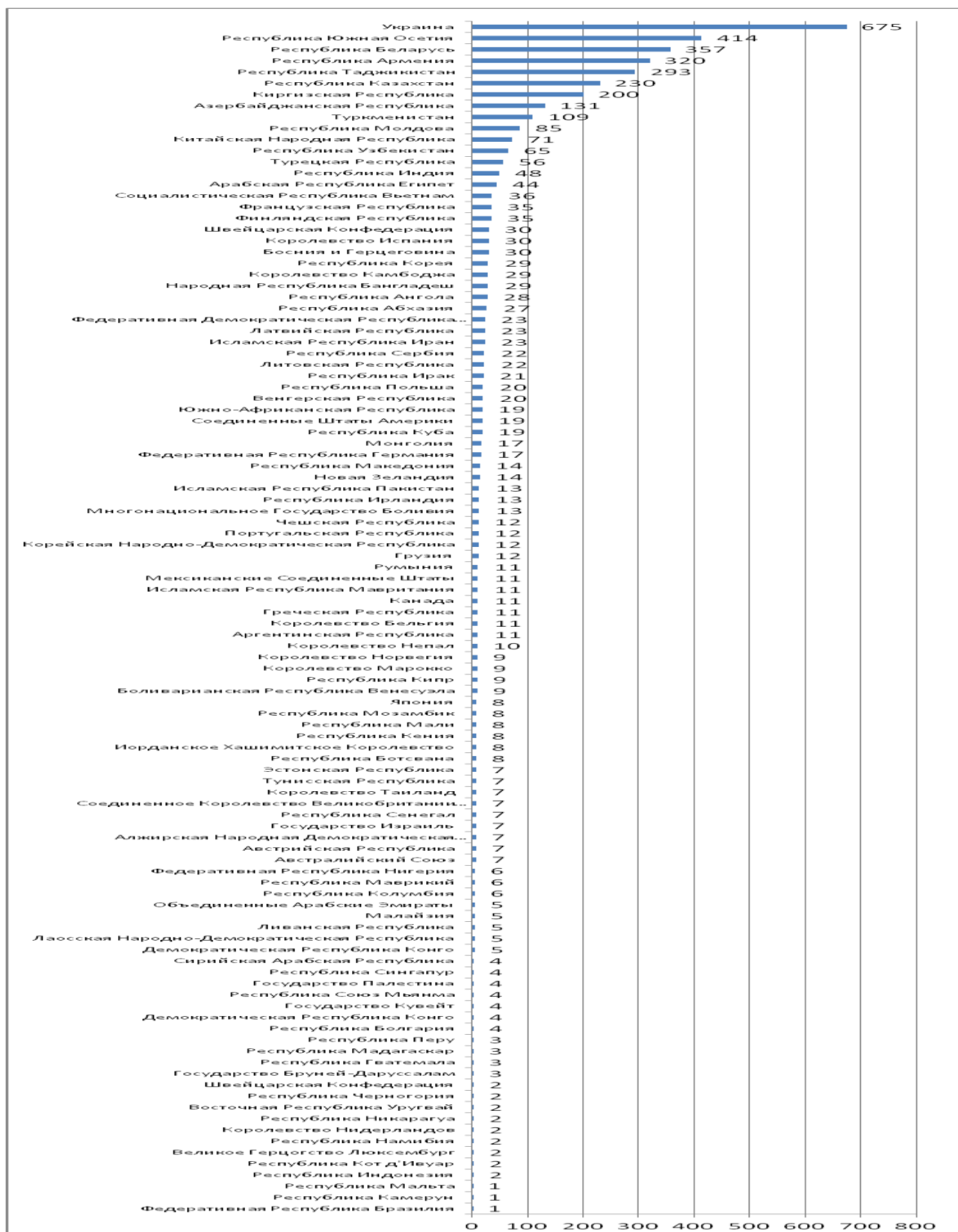
Ответ: «Степь»



4. ЭКОНОМИКА

Какой из перечисленных комплексов месторождений является крупнейшим железорудным бассейном в России?

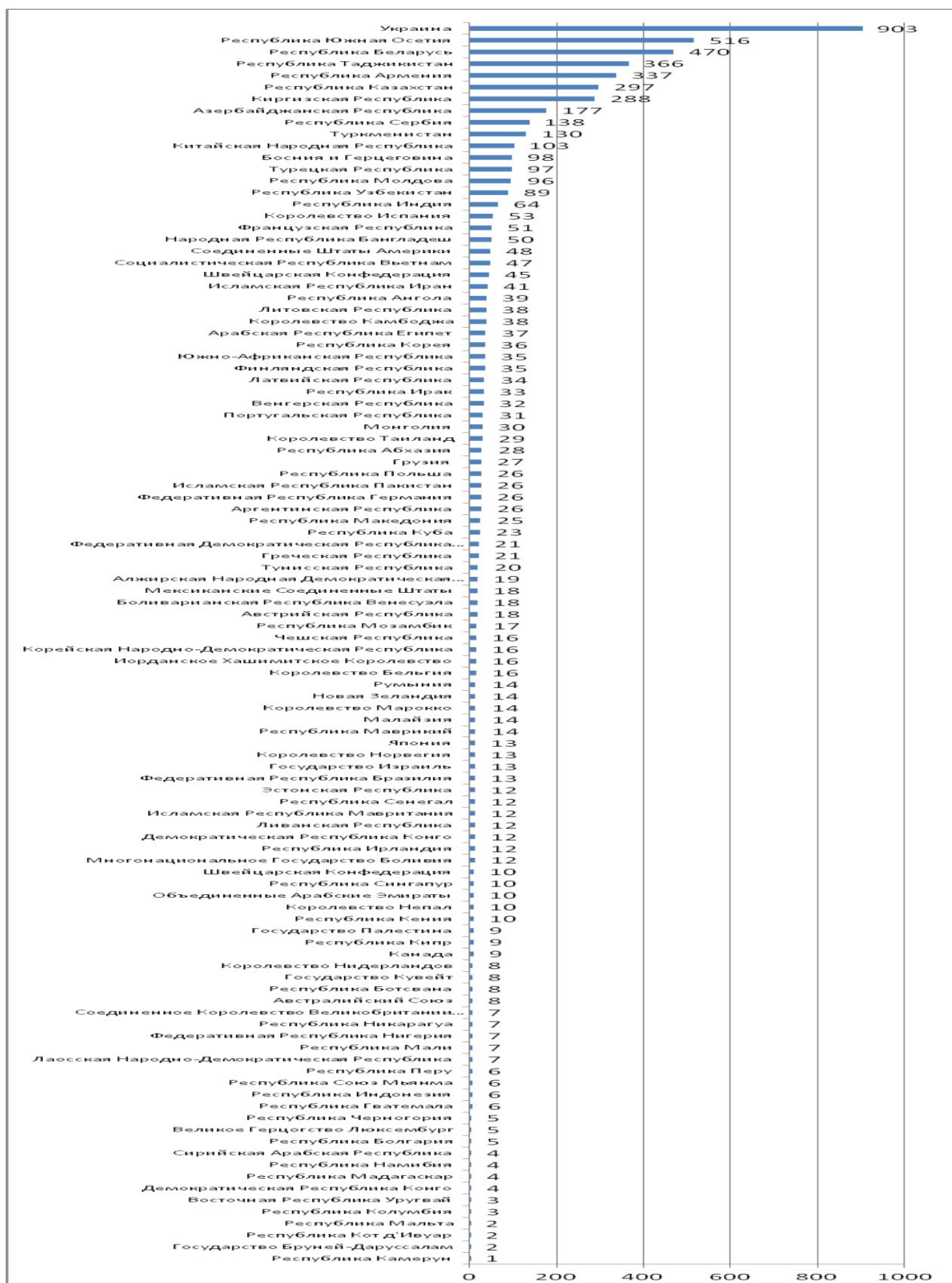
Ответ: Курганская магнитная аномалия



5. НАРОДЫ РОССИИ

Какая языковая семья является самой многочисленной в России?

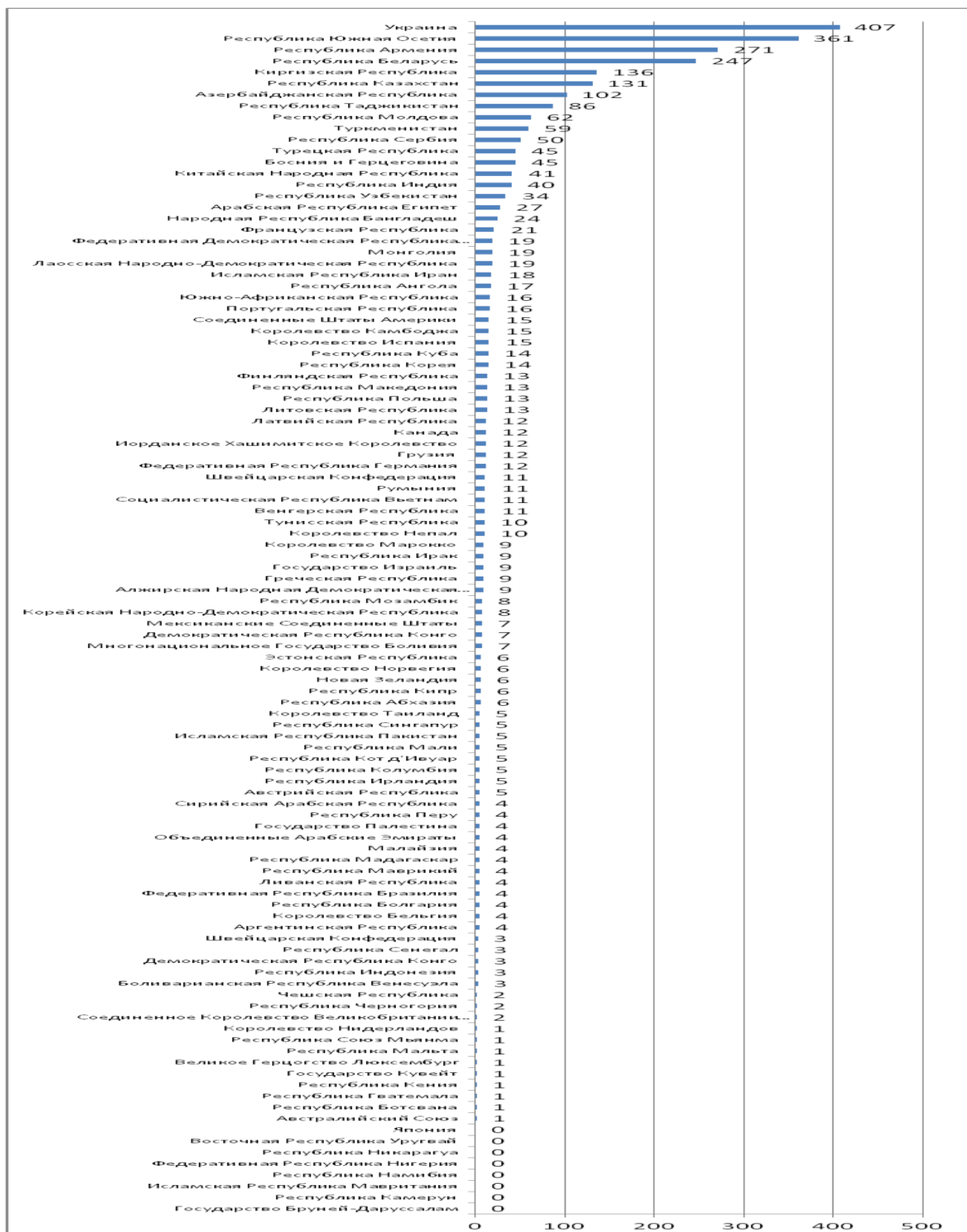
Ответ: Индоевропейская



6. МАРШРУТЫ

Перед вами карта маршрута экспедиции 1891 года этого географа, члена Русского географического общества, исследователя Сибири. Чей маршрут указан на карте?

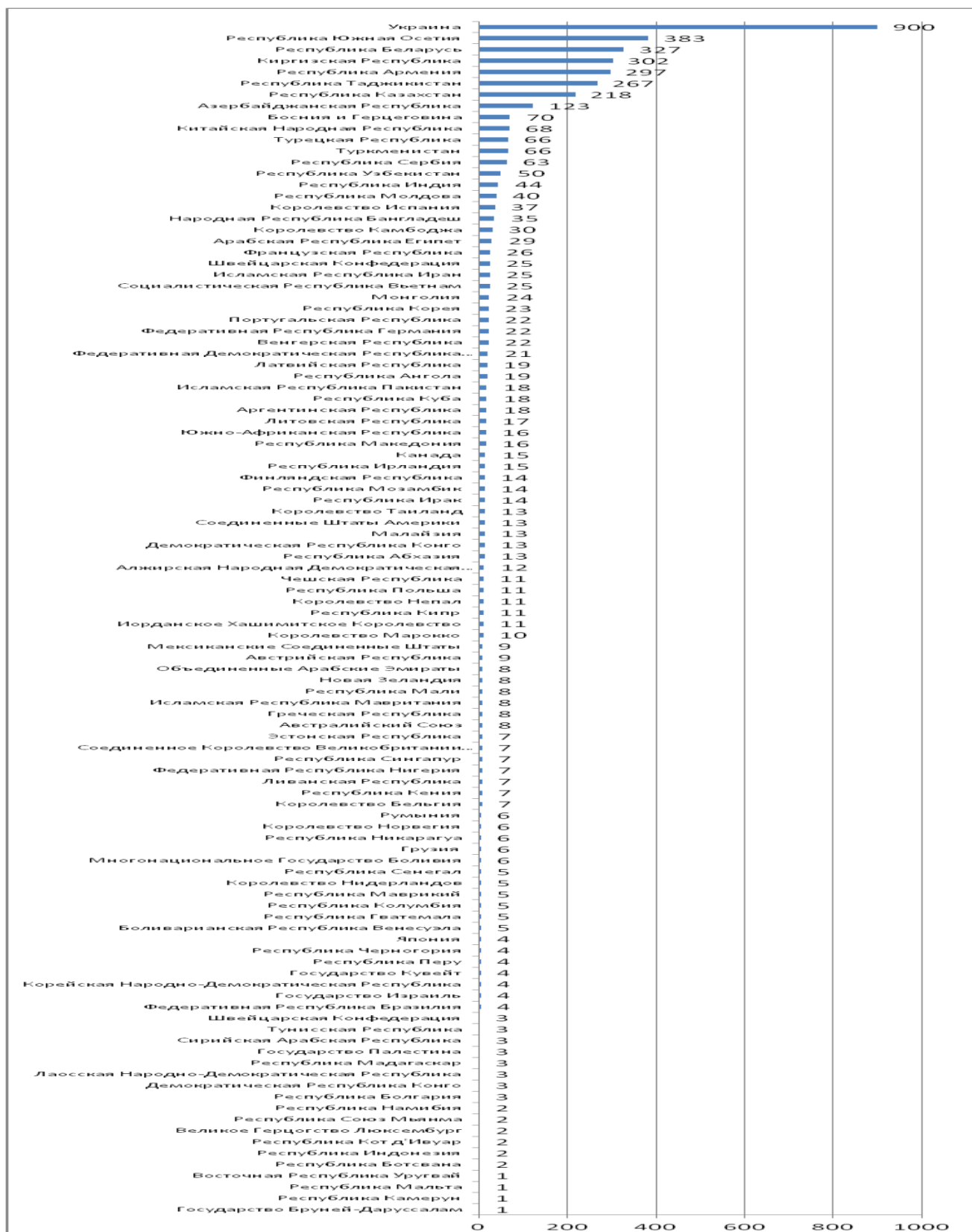
Ответ: Иван Черский



7. ТЕРМИНОЛОГИЯ

С каким географическим объектом можно составить словосочетание с прилагательным «байрачный»?

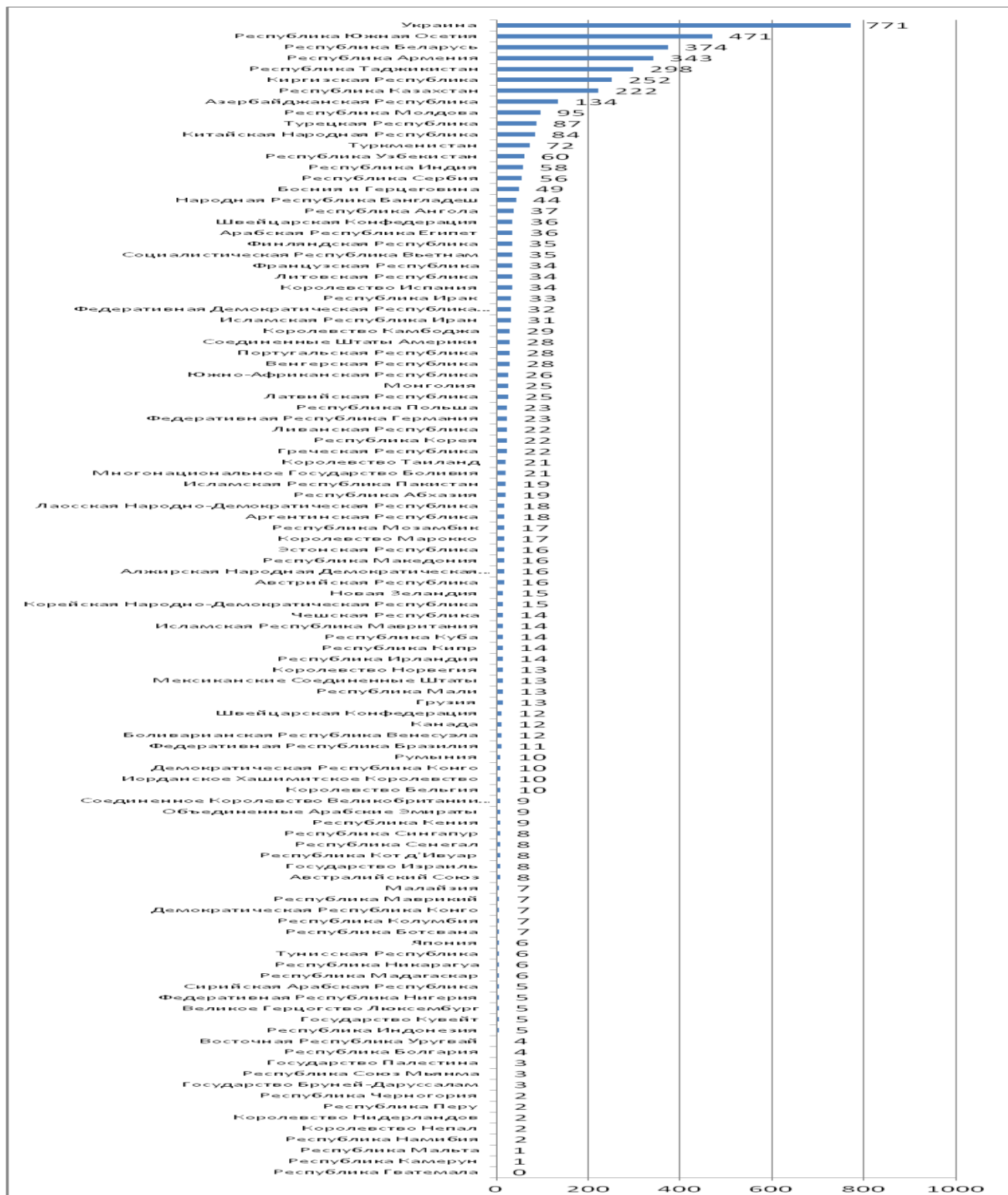
Ответ: Лес



8. НАХОДКИ

Мраморная плита с древнерусской надписью, найденная на Таманском полуострове в 1792 году, получила название «Тмутараканский камень». На нём указано, что князь Глеб Святославович «мерил море по лёду от Тмутороканя до Корчева». А где проводили замеры по указу князя?

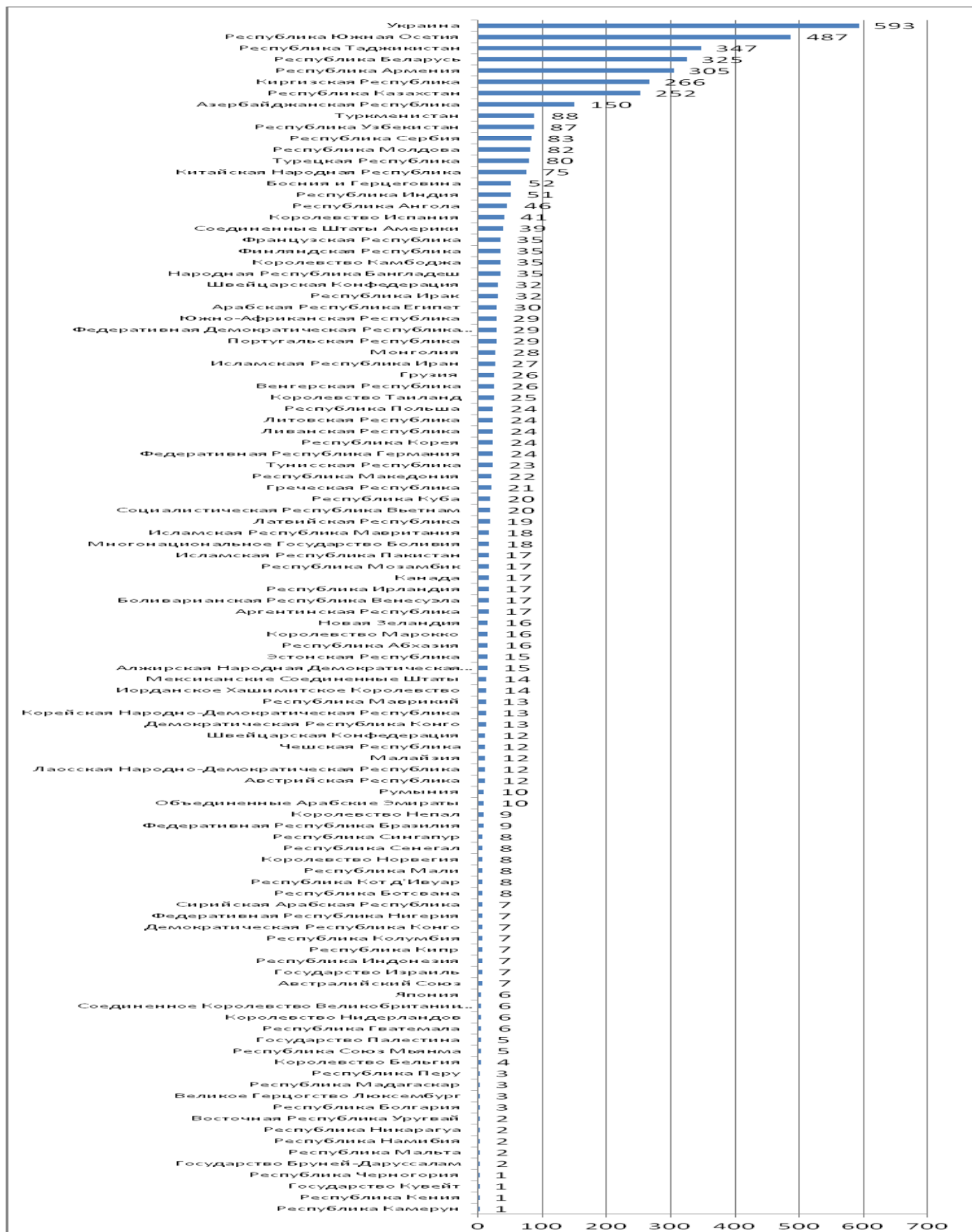
Ответ: в Керченском проливе («В лето 6576 индикта 6 Глеб князь мерил море по леду от Тмутороканя до Корчева 10000 и 4000 сажен»).



9. ЧЬЁ ЖИЛИЩЕ?

Русское название жилища, традиционного для одного из перечисленных ниже народов, – сáкля. Выберите из списка этот народ.

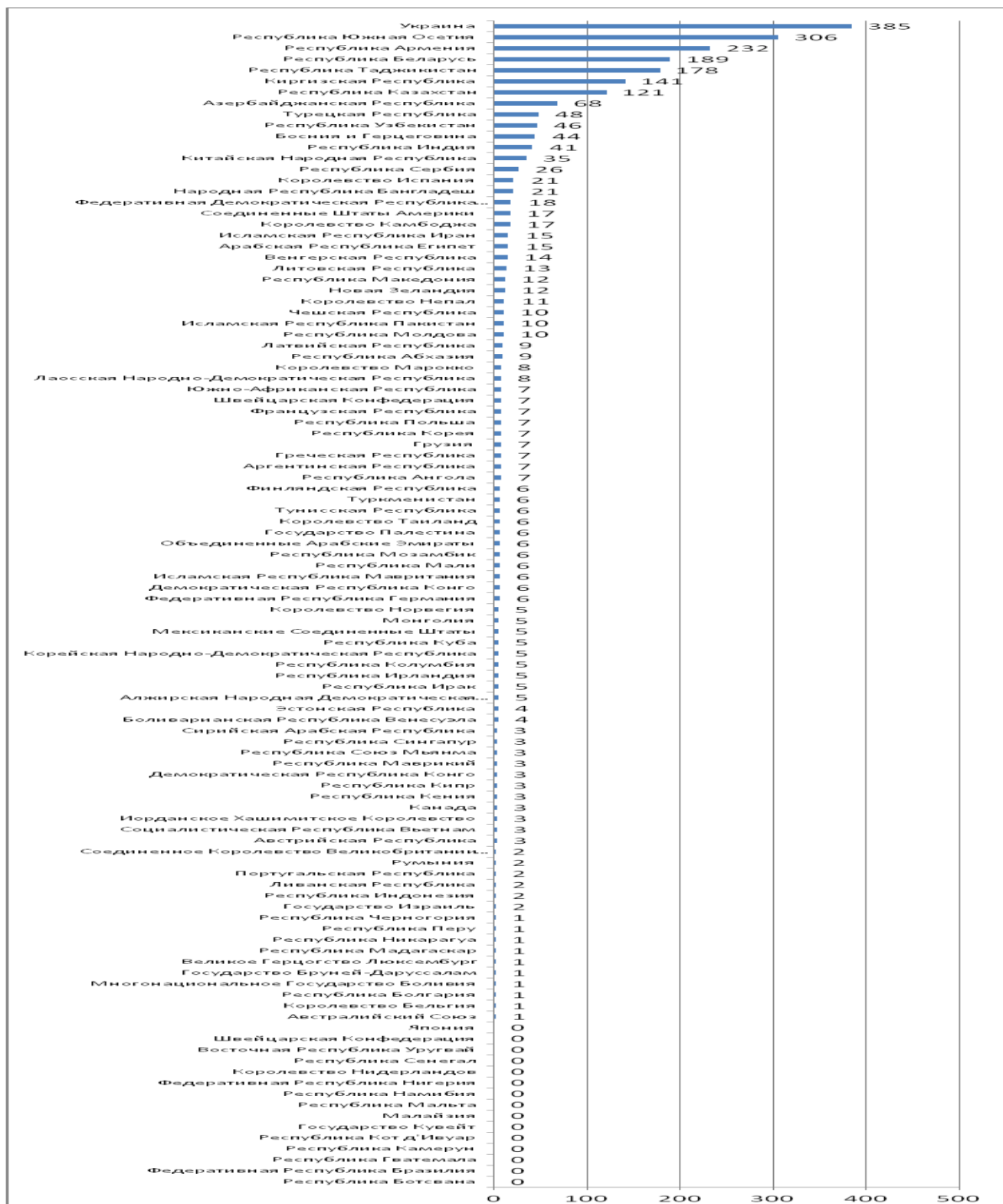
Ответ: Аварцы



10. ДИНАСТИИ ПУТЕШЕСТВЕННИКОВ

Отец был начальником Главного гидрографического управления. На архипелаге Новая Земля в честь него названы мыс, ледник, гора и залив. Сын тоже стал знаменитым гидрографом. Он – первооткрыватель Северной Земли. Отец и сын были членами Русского географического общества. Выберите из списка правильную фамилию отца и сына.

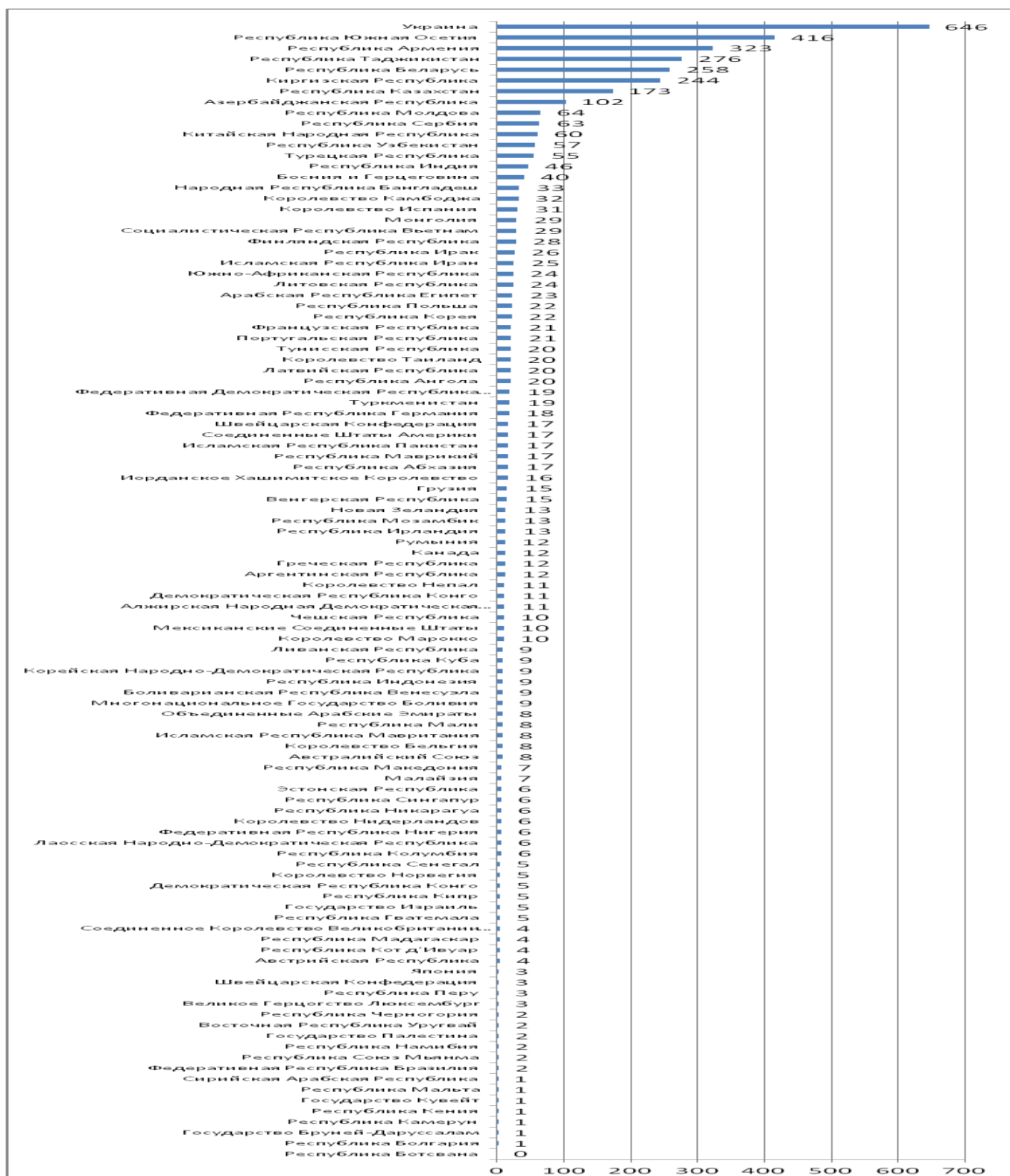
Ответ: Вилькицкие (отец Андрей и сын Борис)



11. ПЕЩЕРЫ

В верховьях реки Кудэпсты на территории Сочинского национального парка расположена система пещер, знаменитая своими сталактитами. Например, сталактит Ракета имеет длину более шести метров. Как называется данная система пещер, в которой можно увидеть это чудо природы?

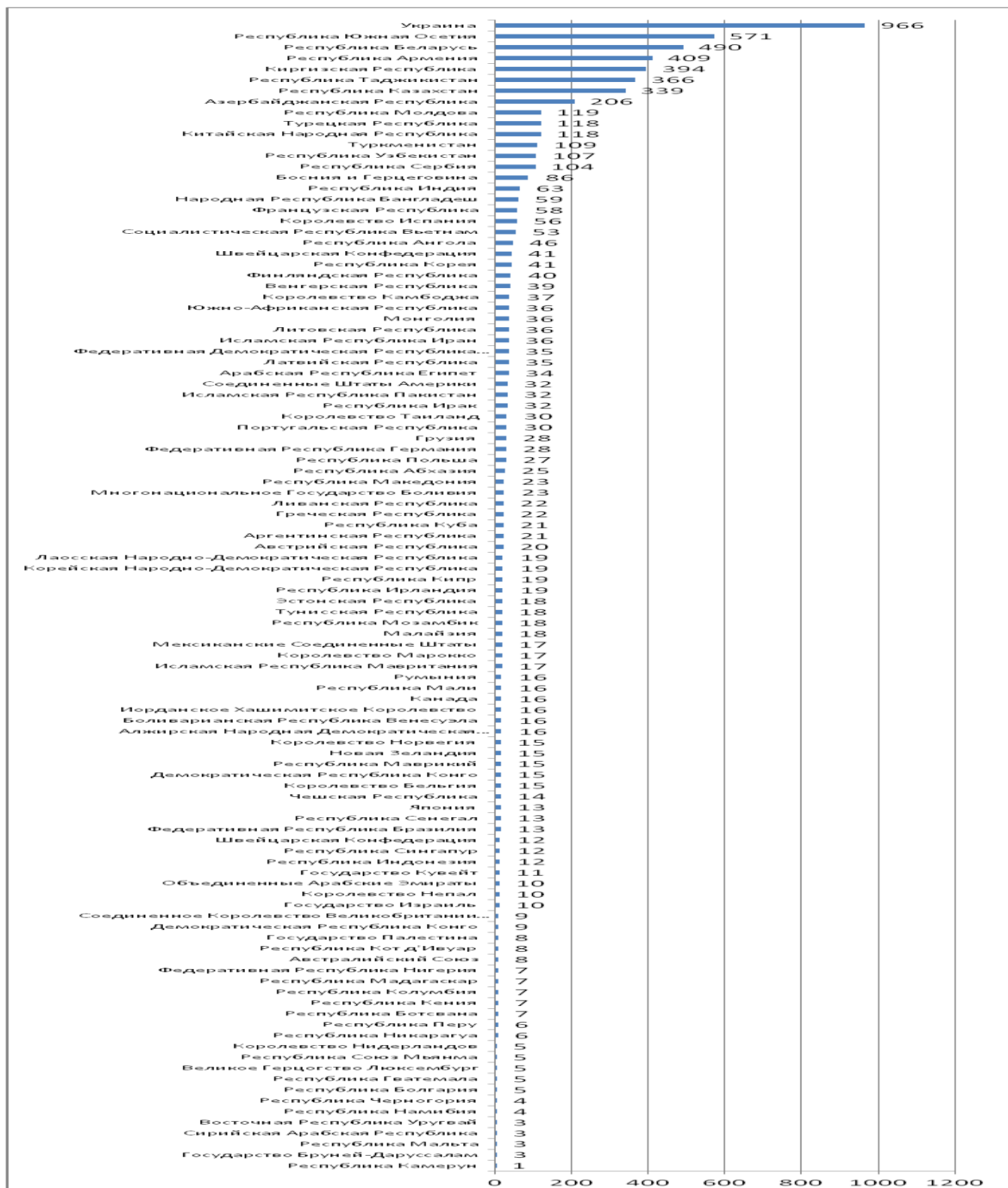
Ответ: Воронцовская



12. ФАУНА

Калан – это хищное морское млекопитающее семейства кунных. Обитает на берегах Тихого океана в России, а также в Японии. Калана иногда называют морской выдрой, а еще – бобром, добавляя название полуострова. Выберите из перечисленных ниже названий правильное.

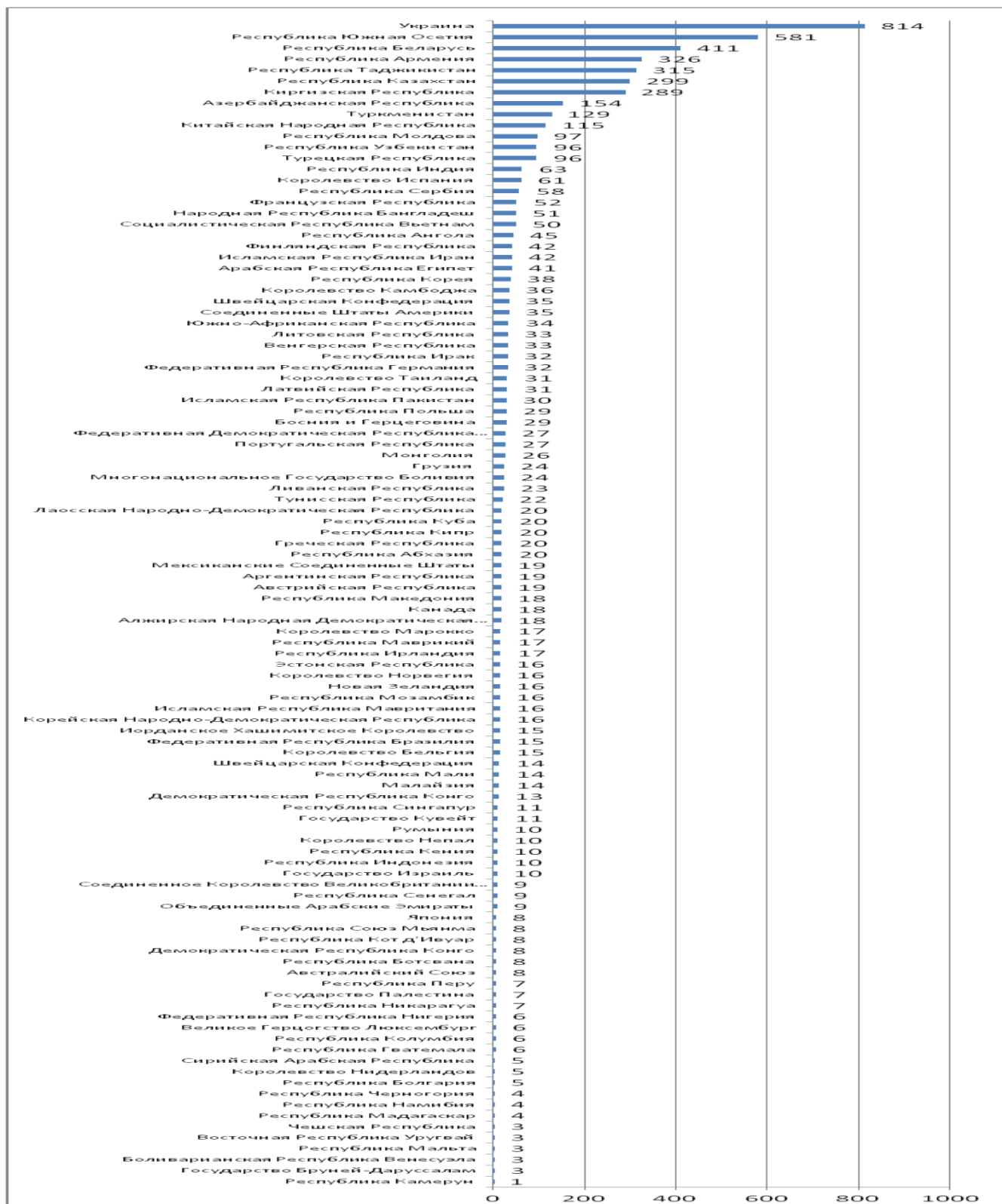
Ответ: Камчатский бобр



13. СПИСКИ

Перед вами список субъектов Российской Федерации: 1) Ямало-Ненецкий; 2) Чукотский; 3) Ненецкий; 4) Ставропольский; 5) Забайкальский; 6) Пермский; 7) Приморский; 8) Ханты-Мансийский. В каком из указанных ниже вариантов перечислены все автономные округа из списка.

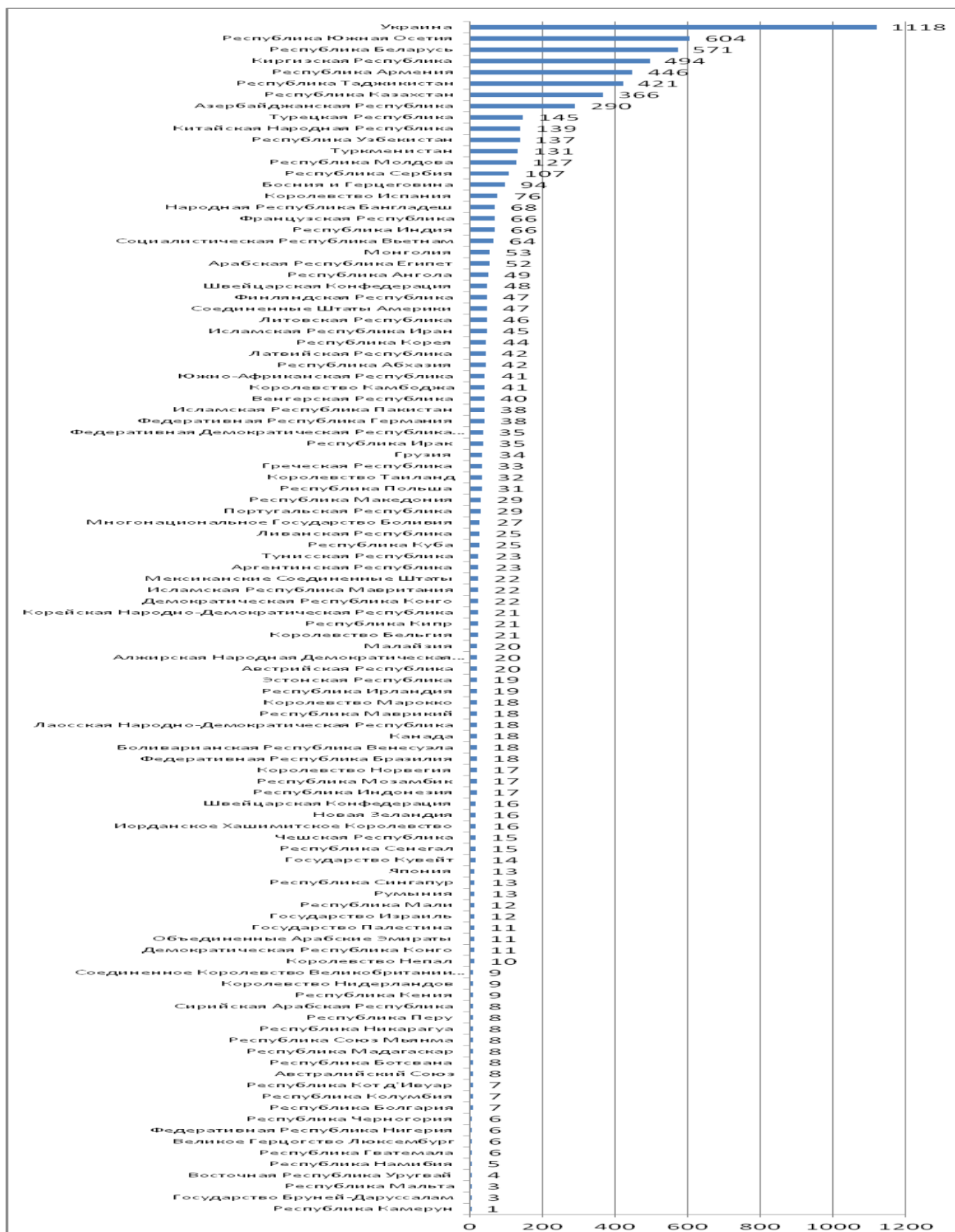
Ответ: 1,2,3,8



14. С ВЫСОТЫ ПТИЧЬЕГО ПОЛЁТА

Если подняться над этим городом, можно увидеть морское побережье и большое количество недавно построенных спортивных объектов. Что это за город?

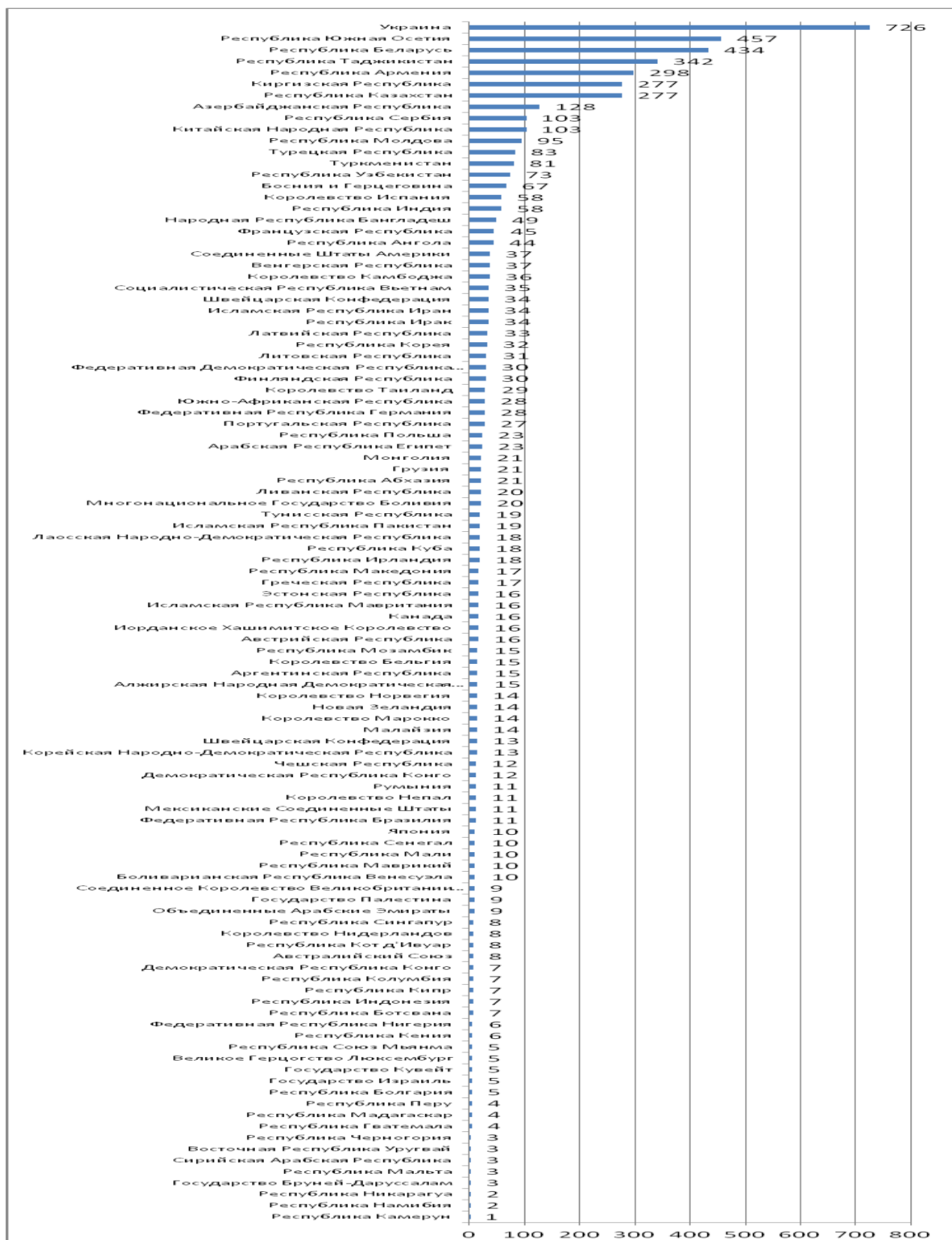
Ответ: Сочи



15. ЗАПОВЕДНИКИ

На территории этого заповедника находятся такие объекты, как Перья, Дед, Бабка, Внук... Как называется этот заповедник?

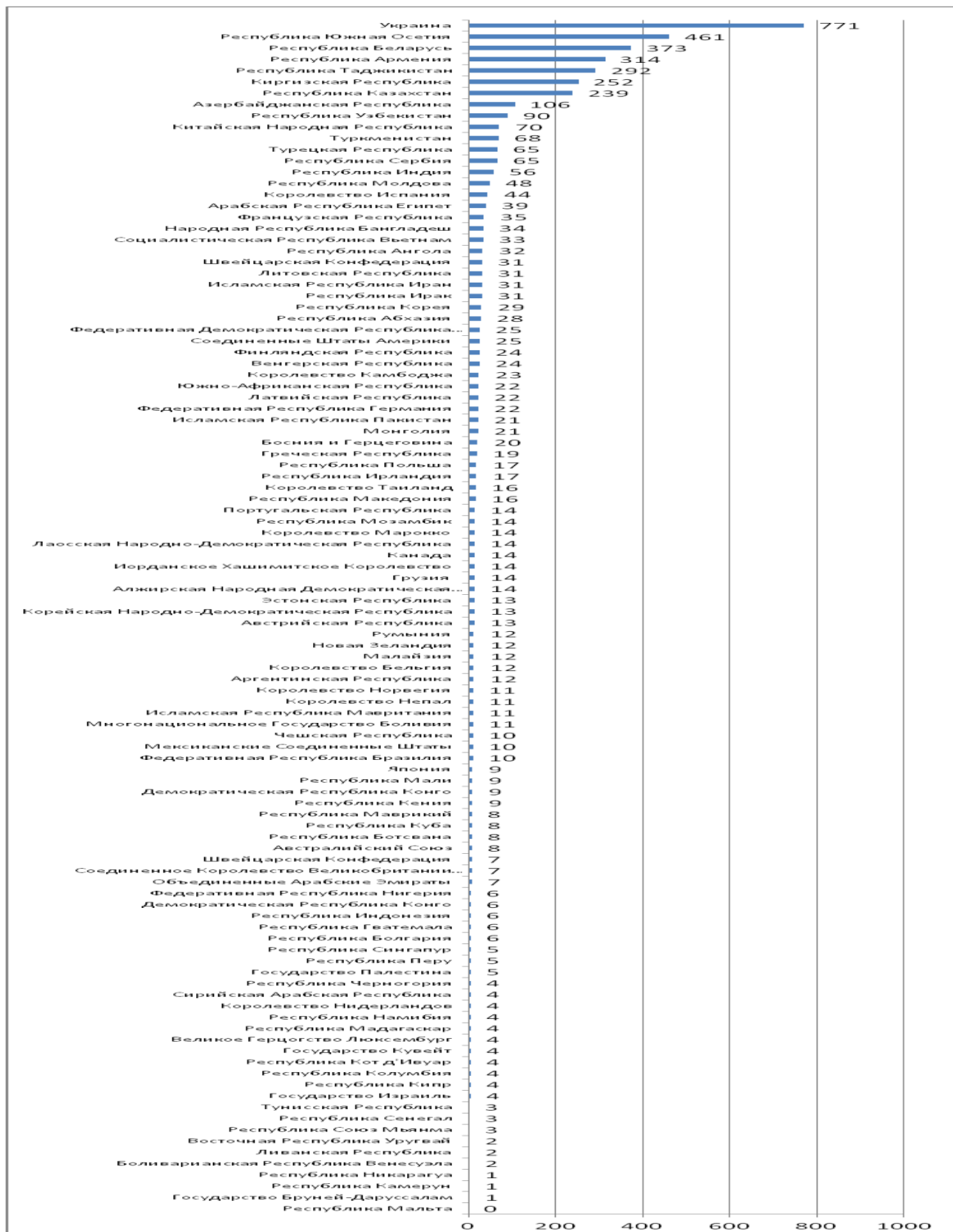
Ответ: «Столбы»



16. ЗНАМЕНИТЫЕ ПУТЕШЕСТВЕННИКИ

Чем прославились приятели ещё по Морскому кадетскому корпусу Иван Крузенштерн и Юрий Лисянский?

Ответ: совершили первое кругосветное плавание россиян.



17. ГЕОГРАФИЯ В ПЕСНЯХ

Наверх, вы, товарищи,

все по местам!

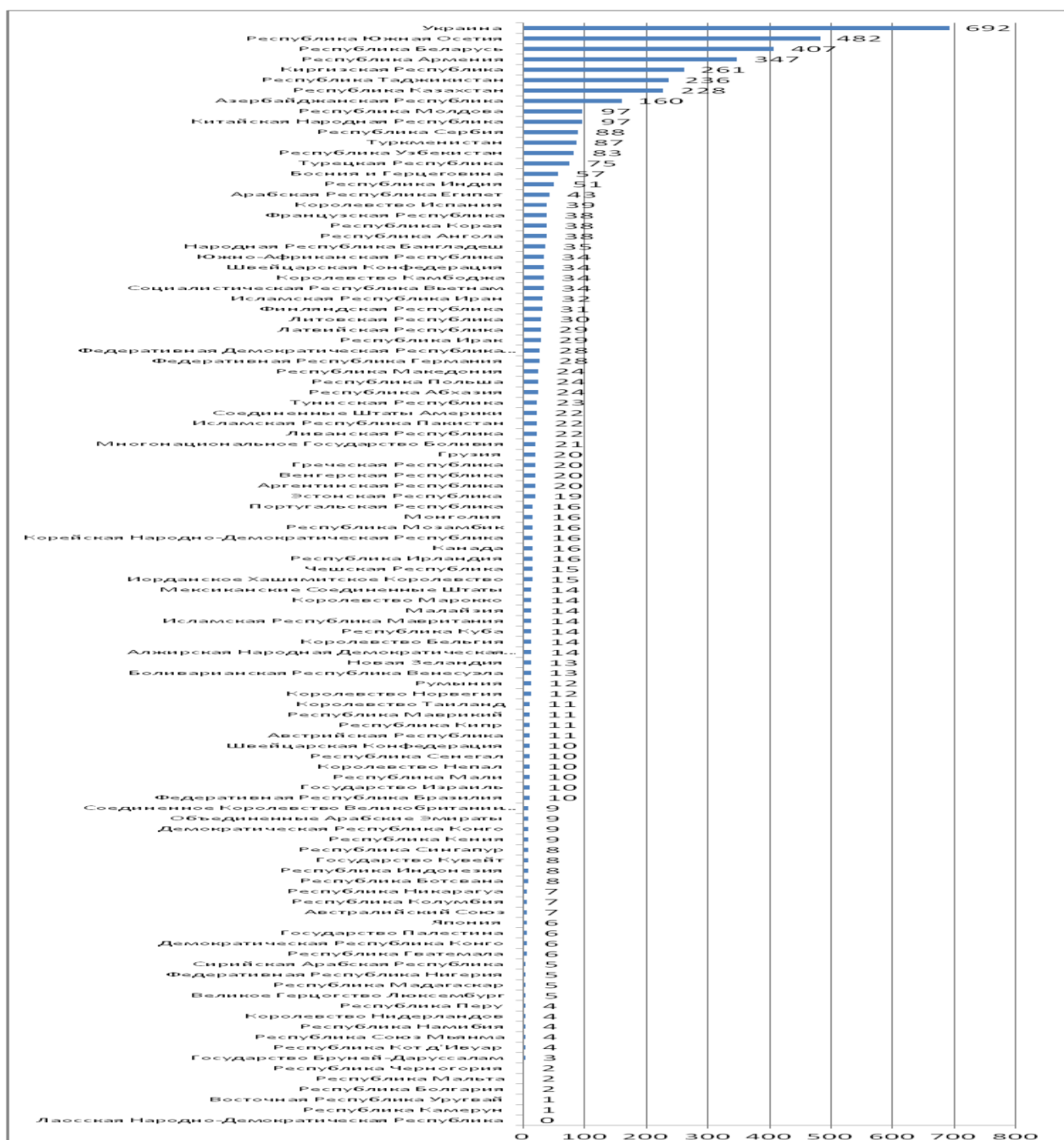
Последний парад наступает...

Врагу не сдаётся наш гордый «Варяг»,

Поцяды никто не желает.

В каком море приняли последний бой легендарный крейсер и канонерка «Кореец»?

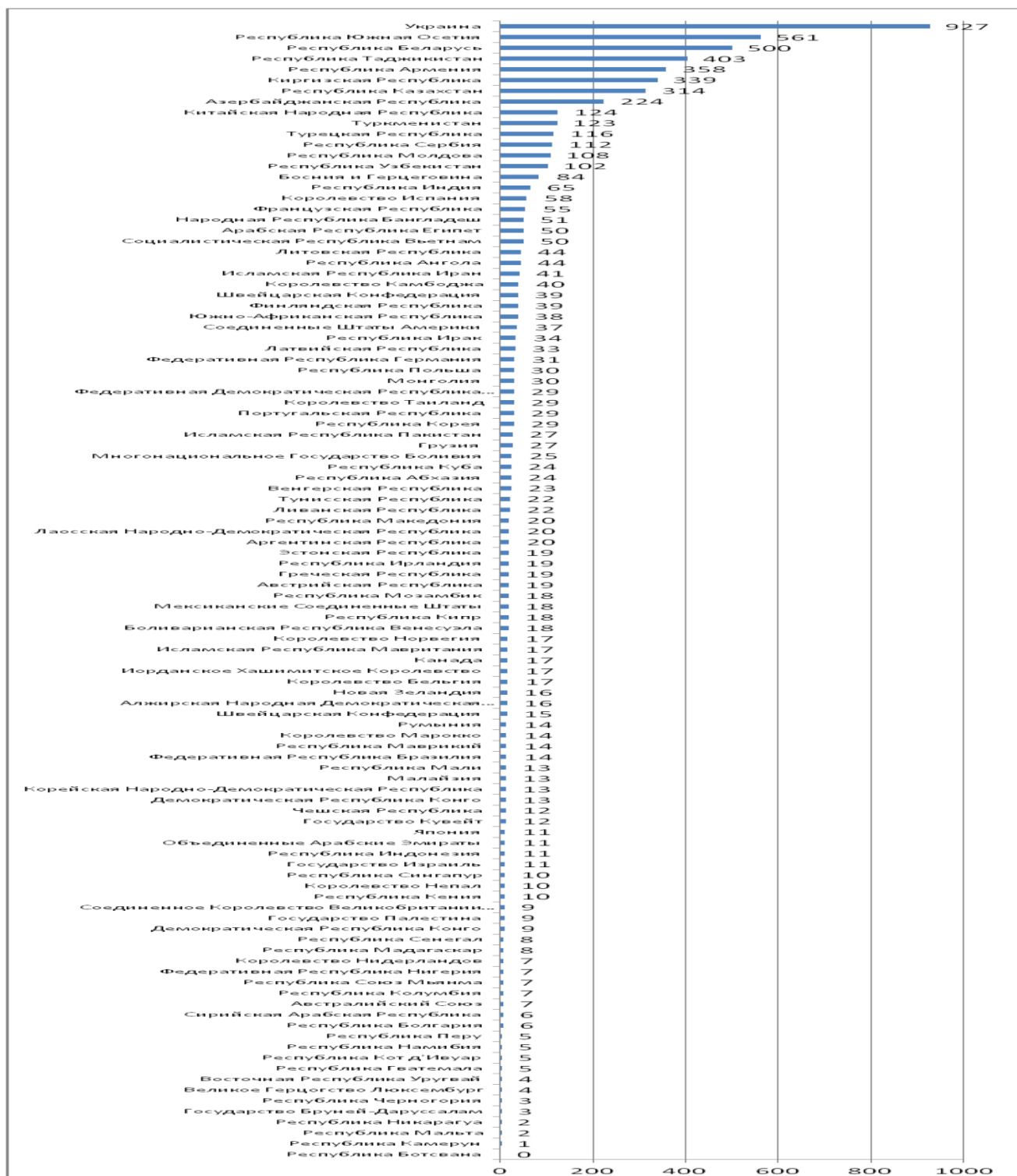
Ответ: Желтое



18. ГЕРБЫ ГОРОДОВ

Цвета герба обозначают полярные ночь и день, а также богатство морей, в которых промышленляют рыбаки. Силуэт рыбы символизирует основную отрасль промышленности, золотые глаза и жабры – силу живой природы. Силуэт транспортного судна говорит о том, что это крупный морской порт. А развевающийся усечённый вѣмпел символизирует полярное сияние и подчеркивает географическое положение города за полярным кругом. Чей это герб?

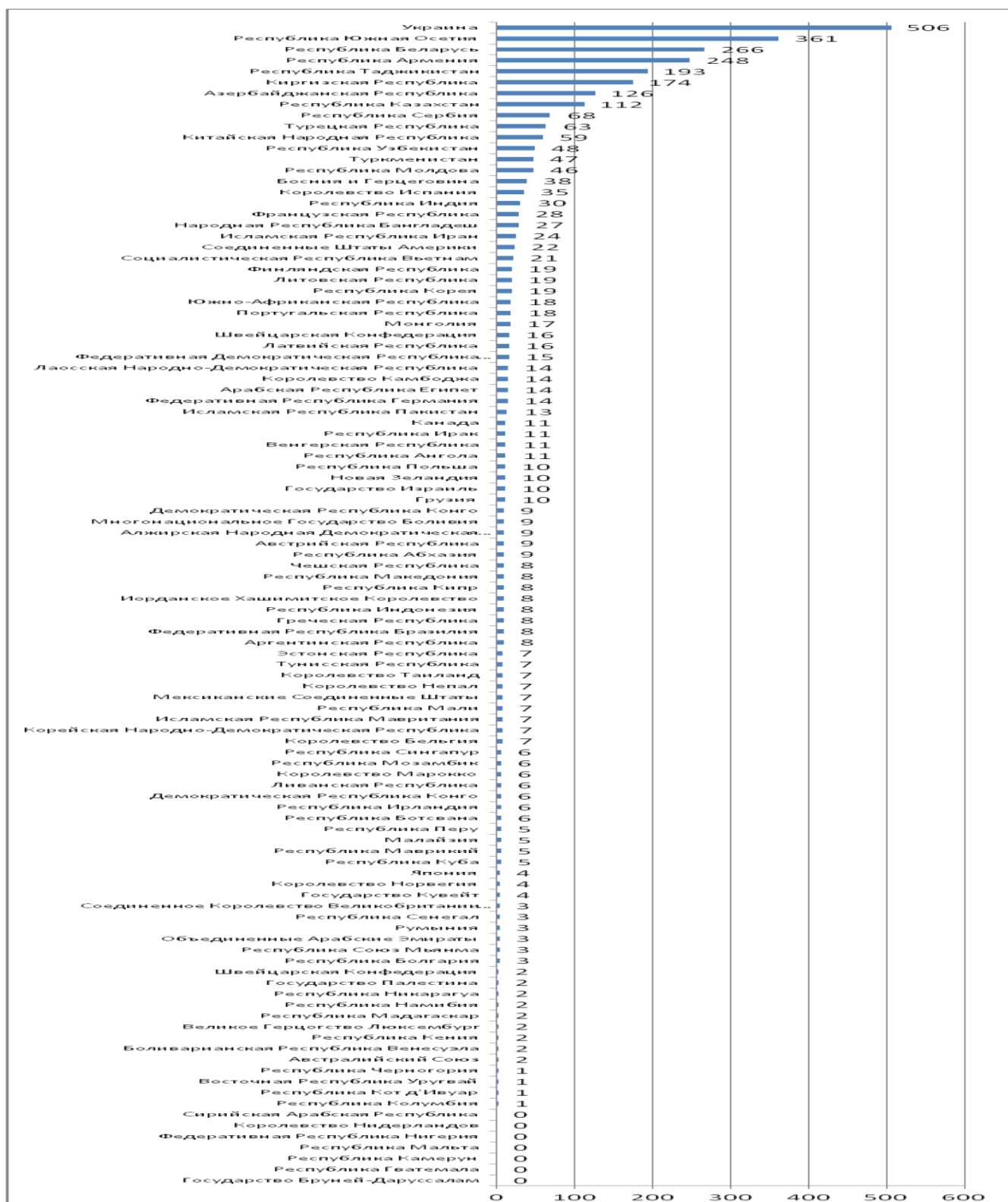
Ответ: Мурманска



19. ПОСЛЕДОВАТЕЛЬНОСТЬ

В какой хронологической последовательности совершены эти путешествия? 1) Семёна Дежнёва на Чукотку; 2) Хождение Афанасия Никитина за три моря; 3) Владимира Русанова на Новую Землю; 4) Центральноазиатские экспедиции Николая Пржевальского в Тянь-Шань.

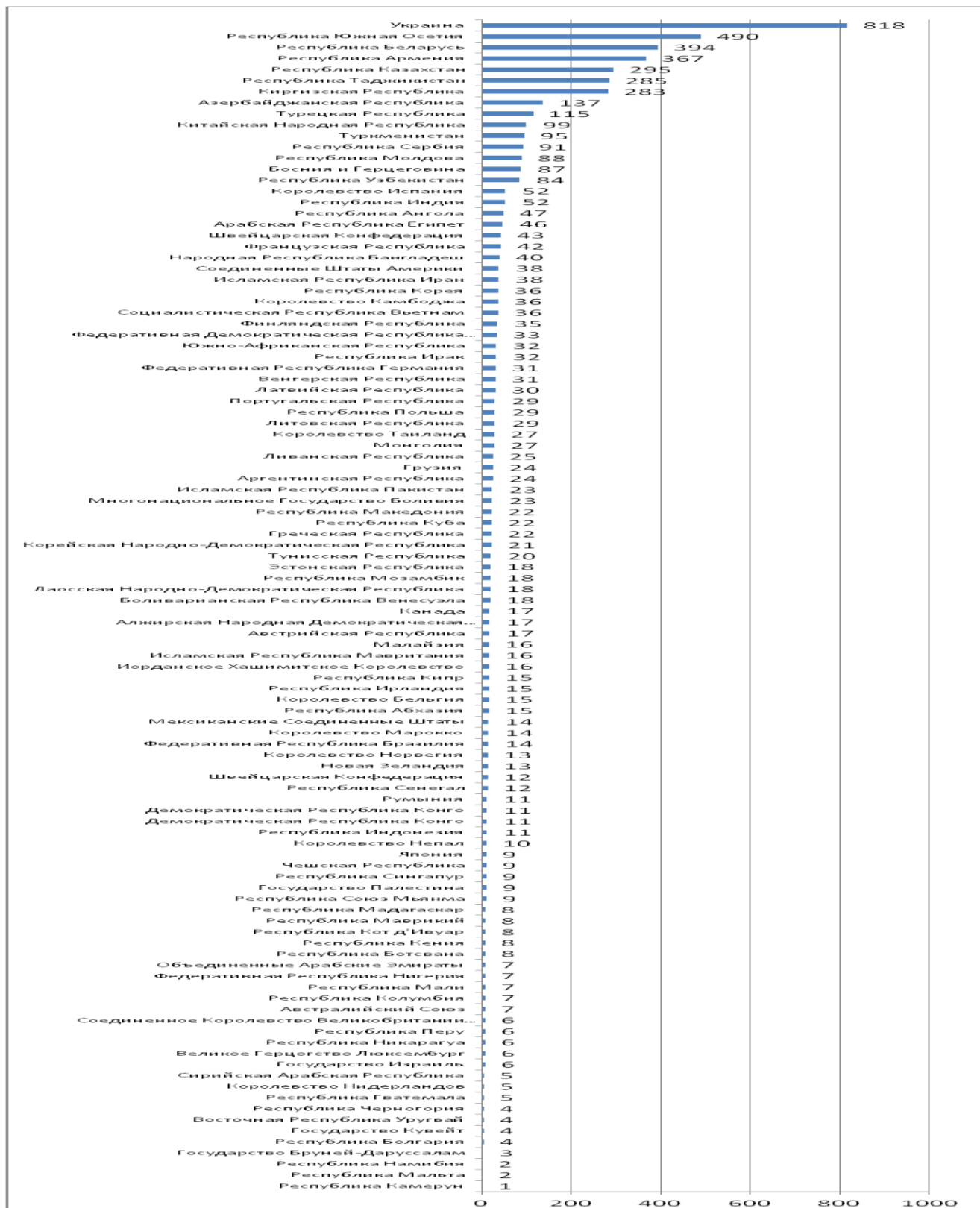
Ответ: 2-1-4-3



20. УСЛОВНЫЕ ОБОЗНАЧЕНИЯ

Перед вами четыре условных обозначения, принятых на топографических картах. Найдите тот объект, который стал жертвой вооруженного нападения в знаменитом романе «Дон Кихот».

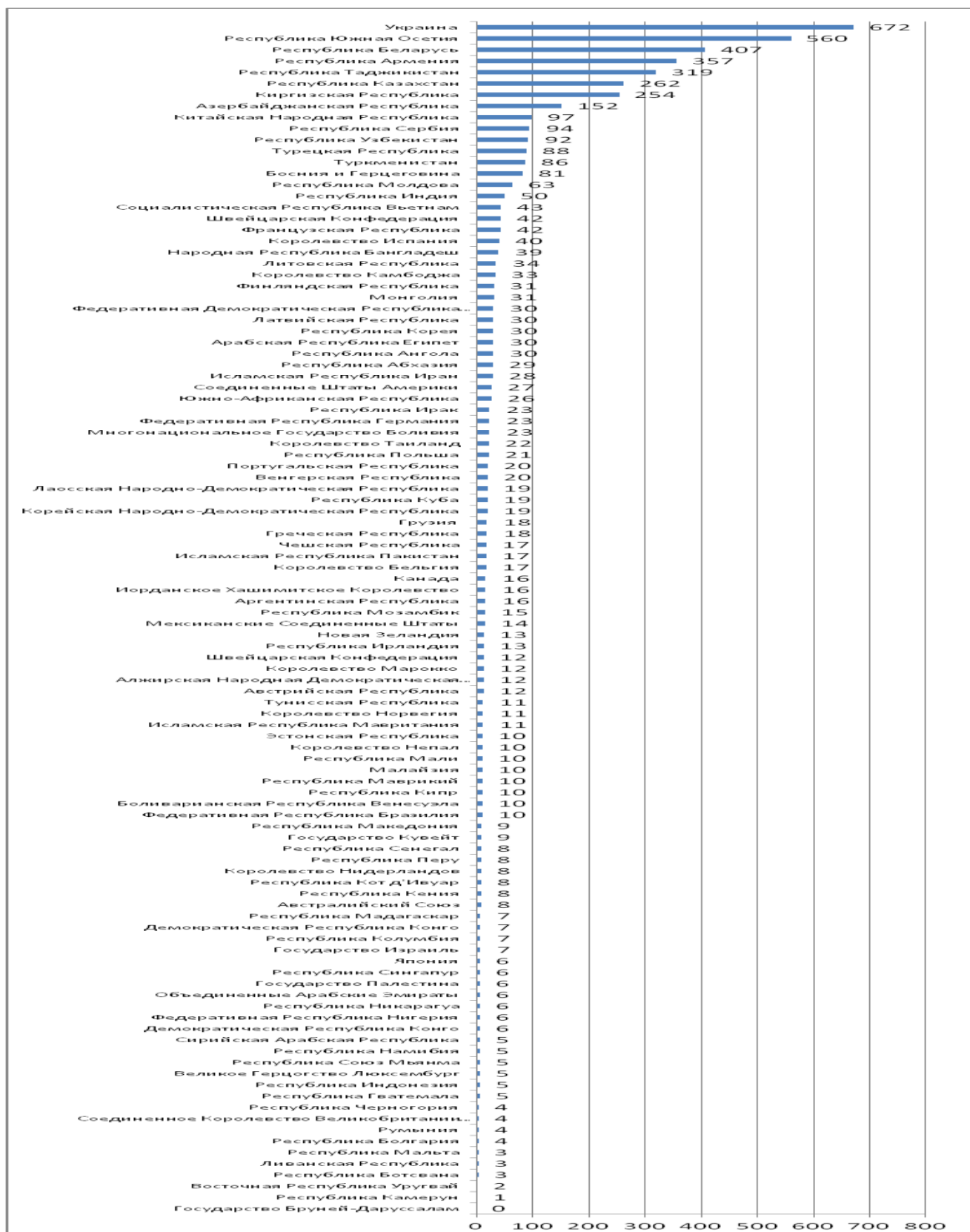
Ответ: Ветряная мельница



21. ЭТИМОЛОГИЯ

Какой населенный пункт, по одной из версий, обязан своим названием большим залежам мела?

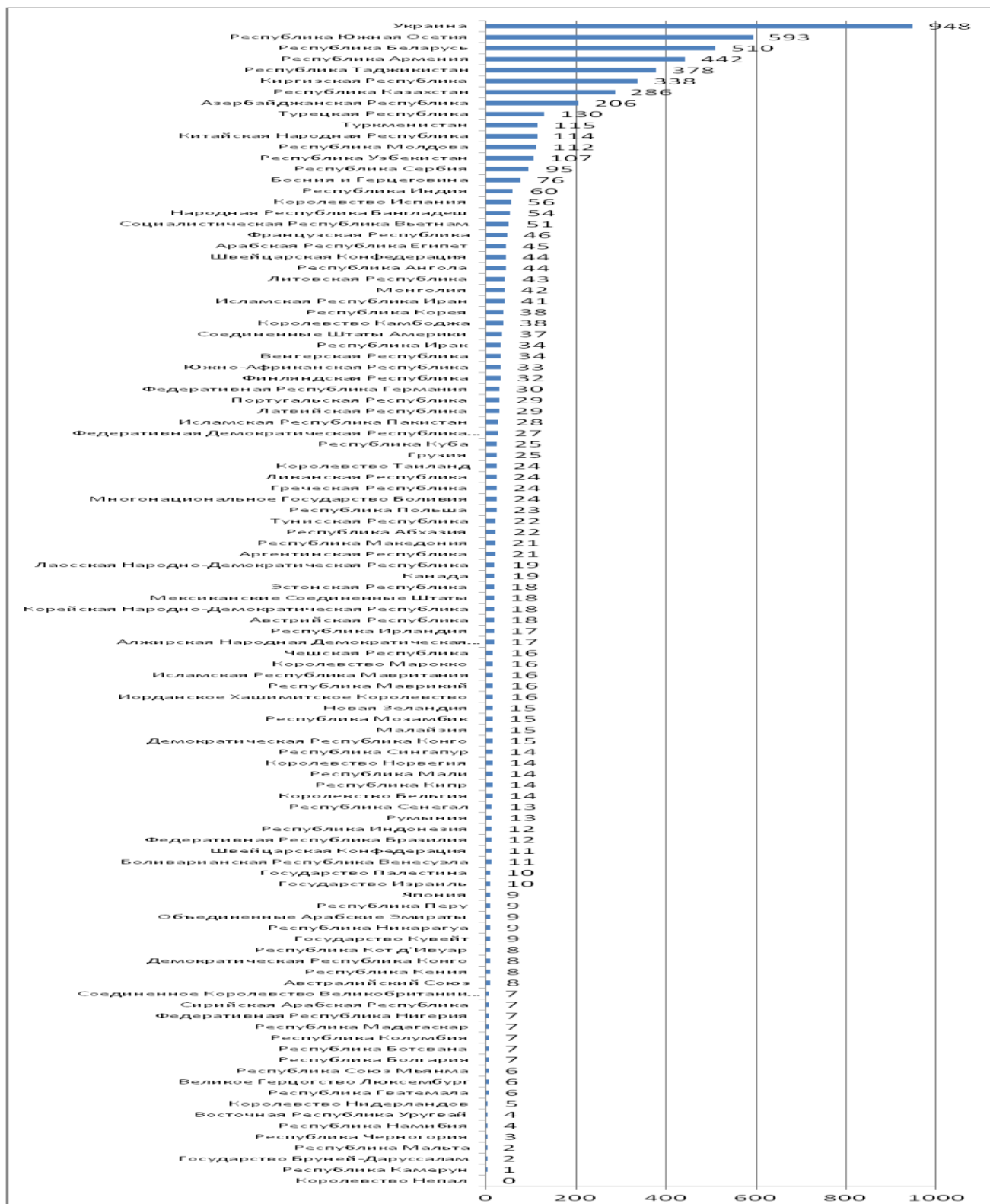
Ответ: Белгород



22. ЭКОНОМИКА

Этот город, расположенный за Северным полярным кругом, обладает уникальным комплексом промышленных предприятий с полным циклом производства металлов. В частности, на него приходится более трети мирового производства палладия. Выберите из списка этот город.

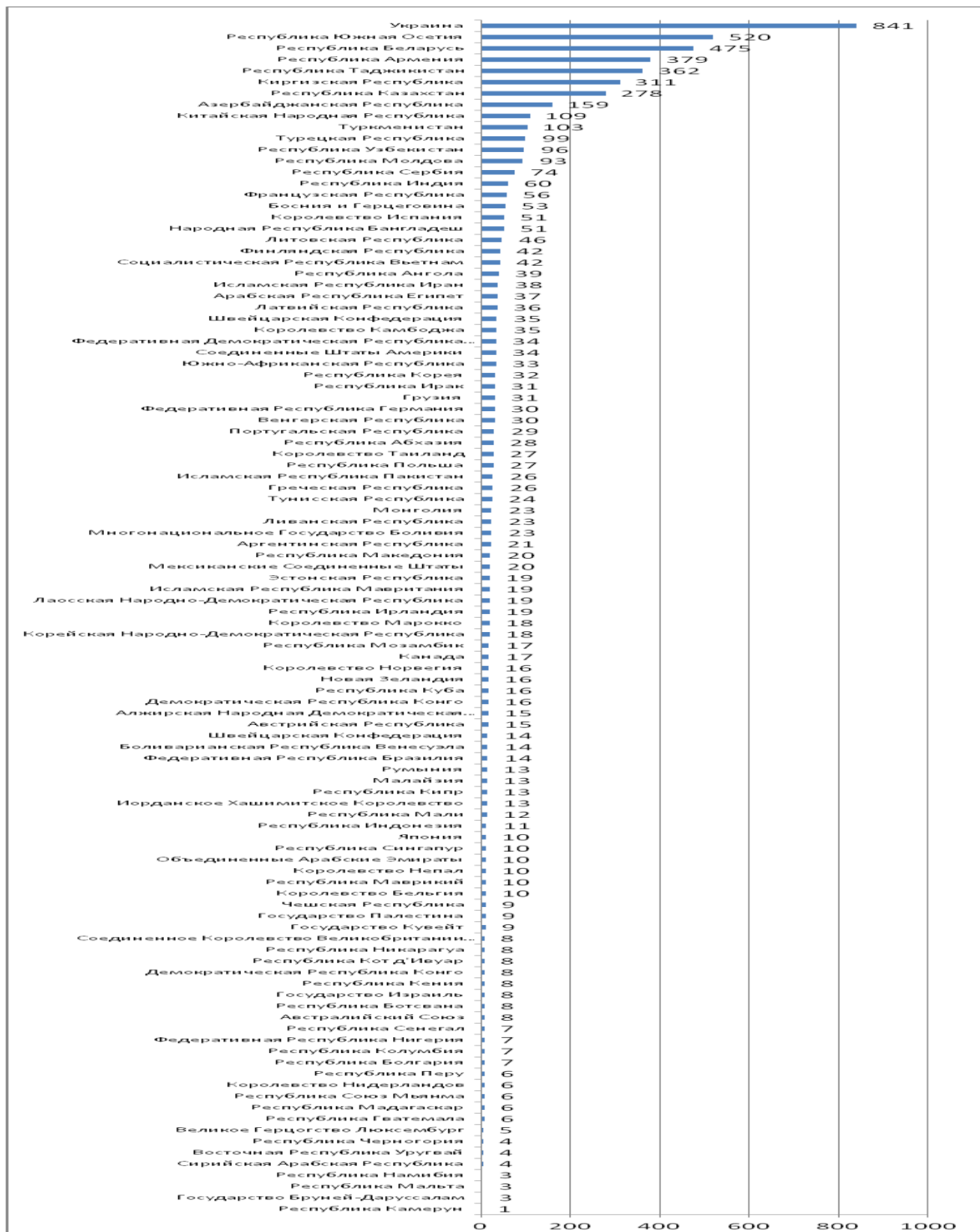
Ответ: Норильск



23. СУБЪЕКТЫ РФ

Леса и тундра, реки и озёра, скалистые арктические острова, монастыри, национальные парки... Центр региона долгое время был главным международным портом России. О каком регионе России идёт речь?

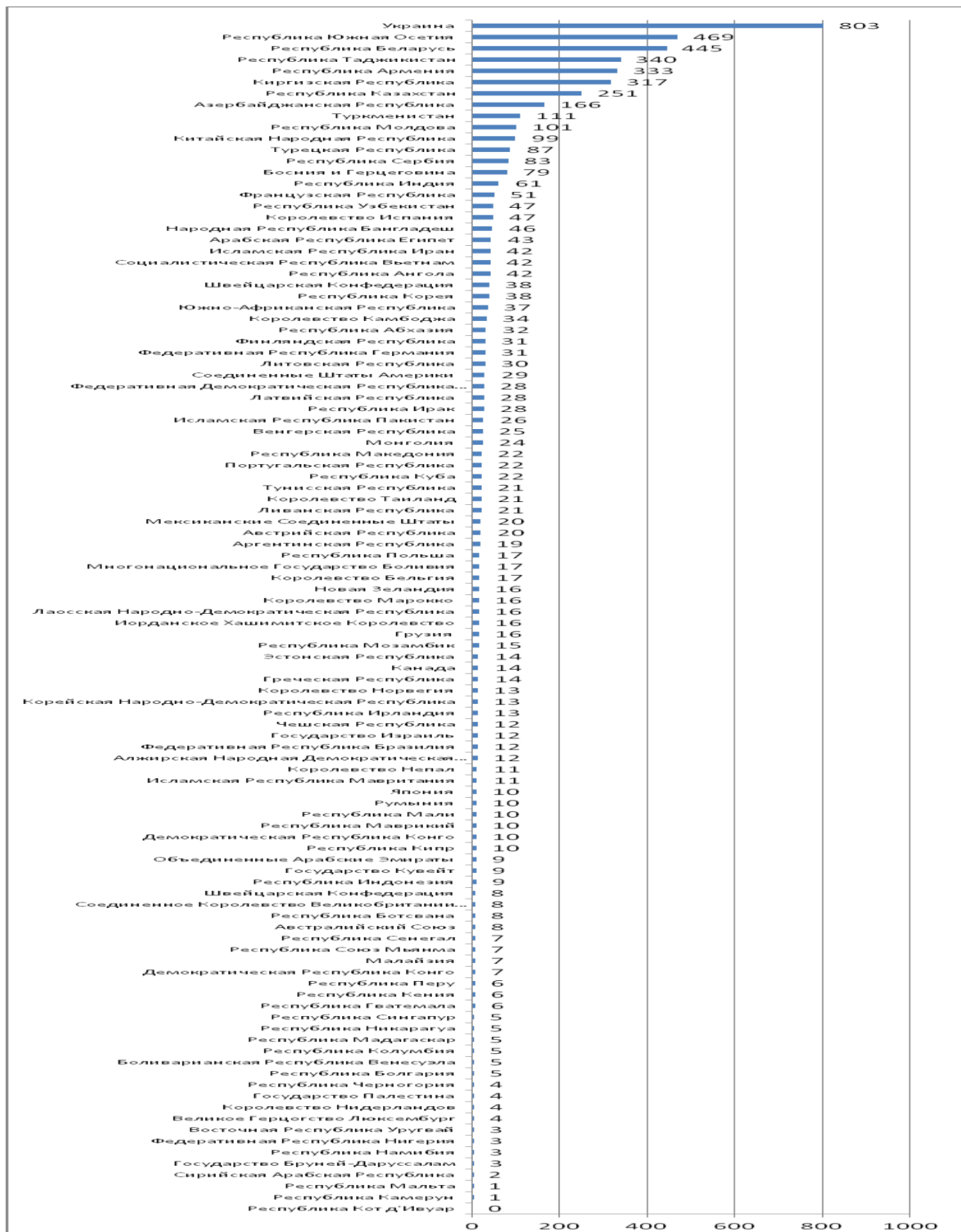
Ответ: Архангельская область



24. ОБЪЕКТЫ НА КАРТАХ

На карте буквами А, Б, В, Г обозначены четыре тихоокеанских порта России. Какой буквой обозначен Магадан?

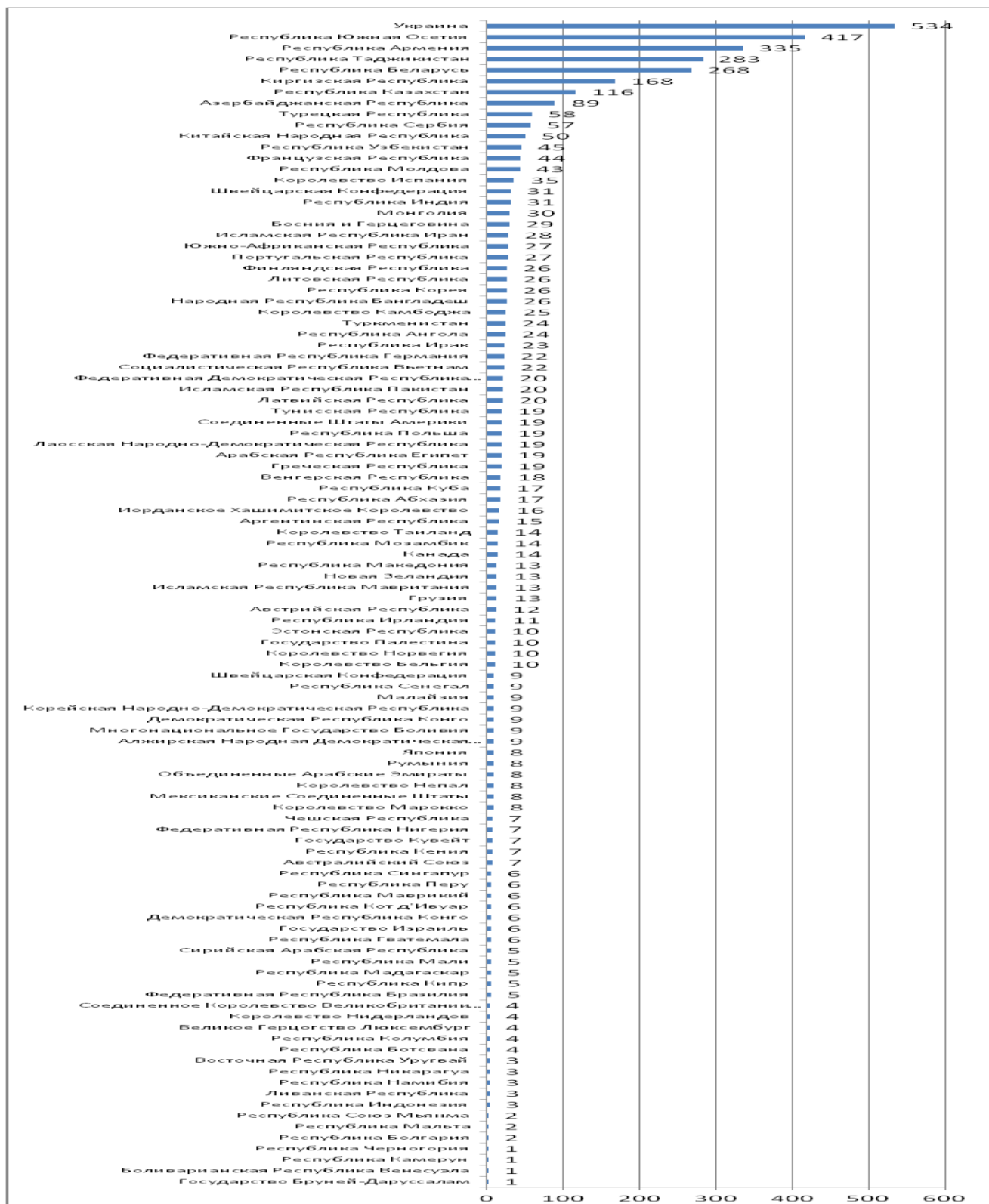
Ответ: Магадан



25. МОЛОДЁЖНЫЕ КЛУБЫ РГО

Ульяновское отделение Общества совместно с Молодёжным клубом РГО ежегодно проводит географический фестиваль, названный в честь книги Ивана Александровича Гончарова – писателя, родившегося в Симбирске, как в то время именовался Ульяновск. Какое название носит фестиваль?

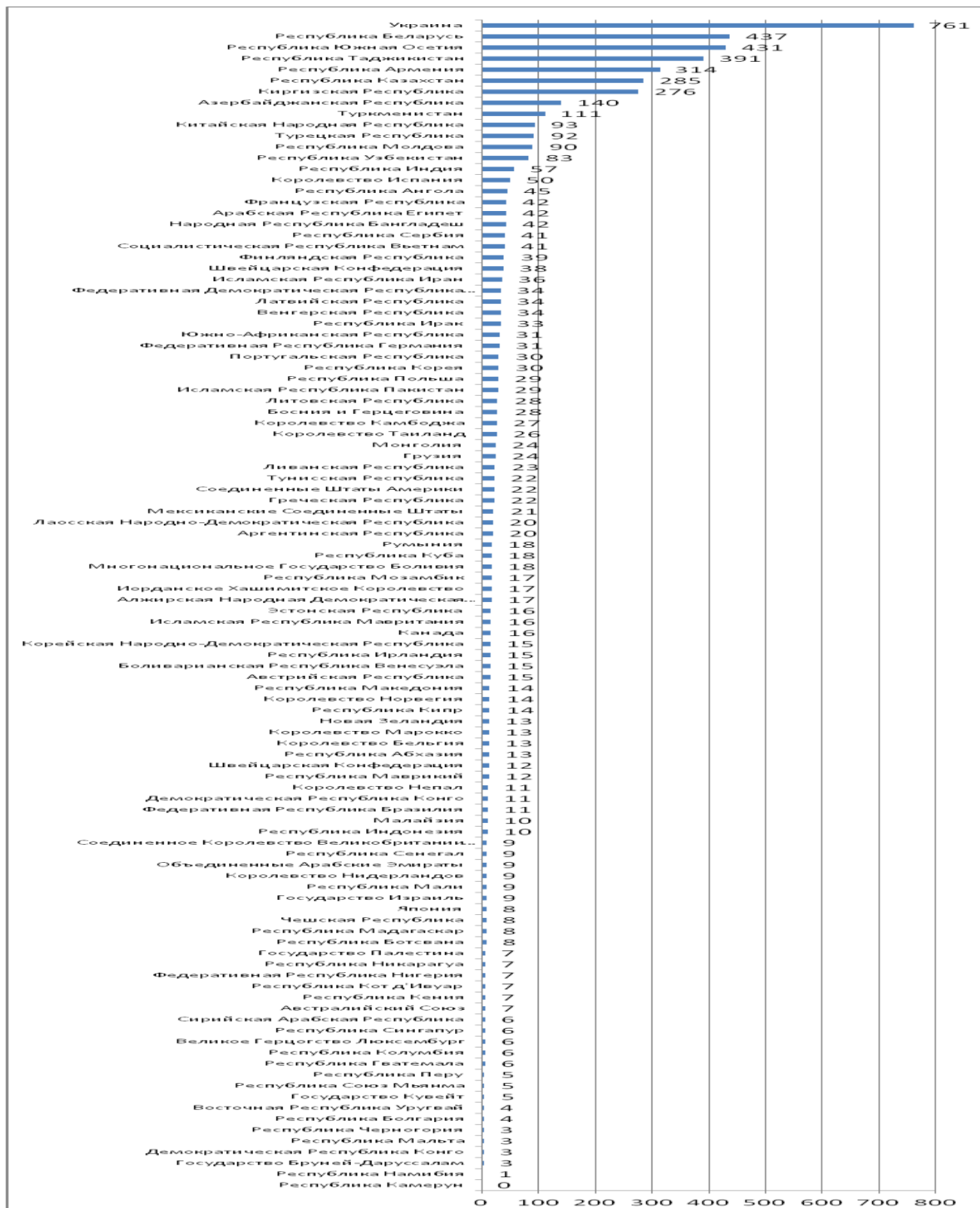
Ответ: «Фрегат Паллада»



26. ДЕЯТЕЛИ РГО

В нынешнем году исполняется 125 лет со дня рождения известного писателя-натуралиста, члена Русского географического общества. Среди его произведений – «Первая охота», «Синичкин календарь», «Мышонок Пик»... Кто это?

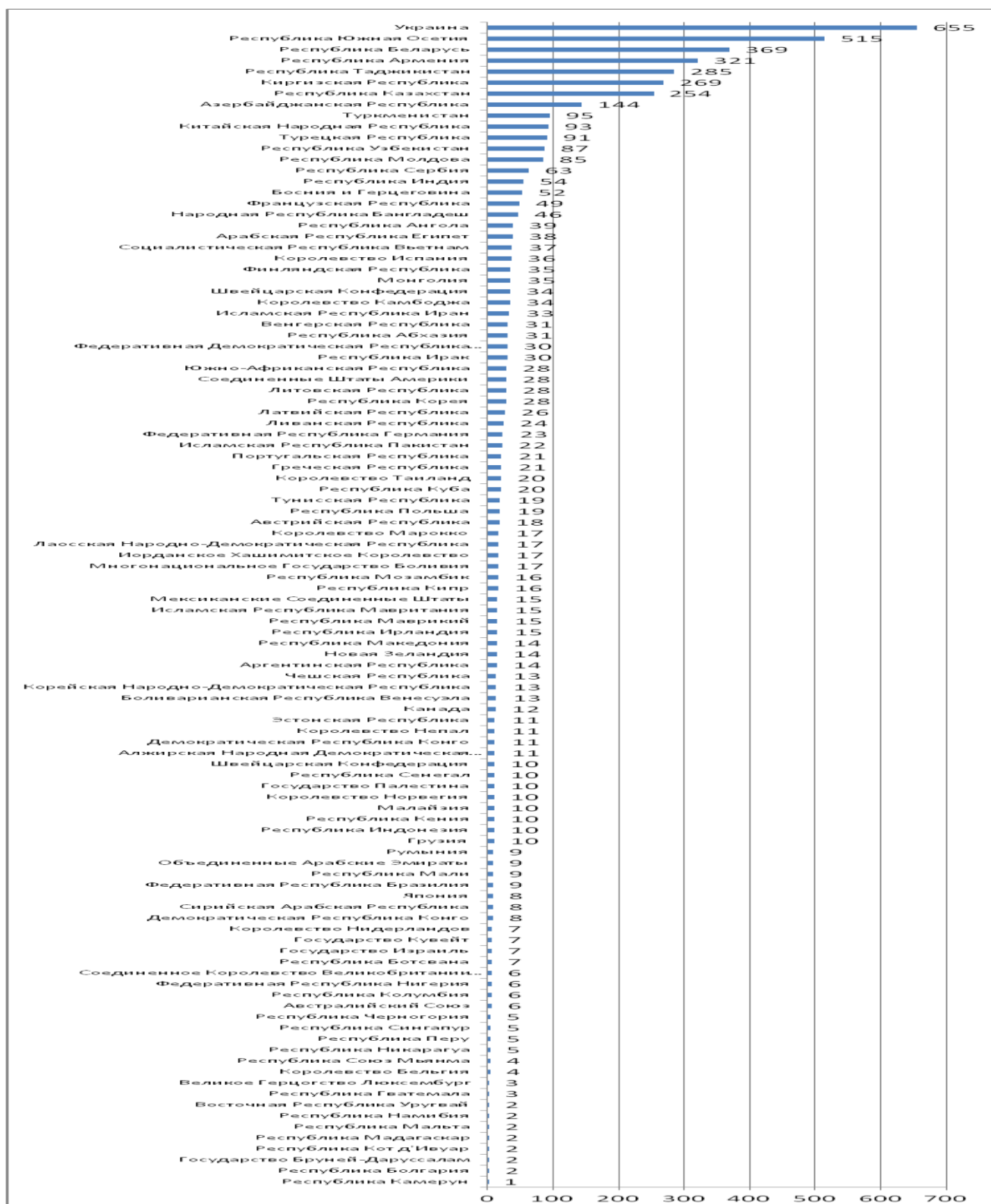
Ответ: Виталий Бианки



27. ФОТОКОНКУРС «САМАЯ КРАСИВАЯ СТРАНА»

В 2018 году состоялся очередной фотоконкурс Русского географического общества «Самая красивая страна». На фотографии Андрея Подкорытова «Дулук», вошедшей в число победителей, запечатлён снежный баран, живущий на плато Путорана. В каком регионе России находится это плато?

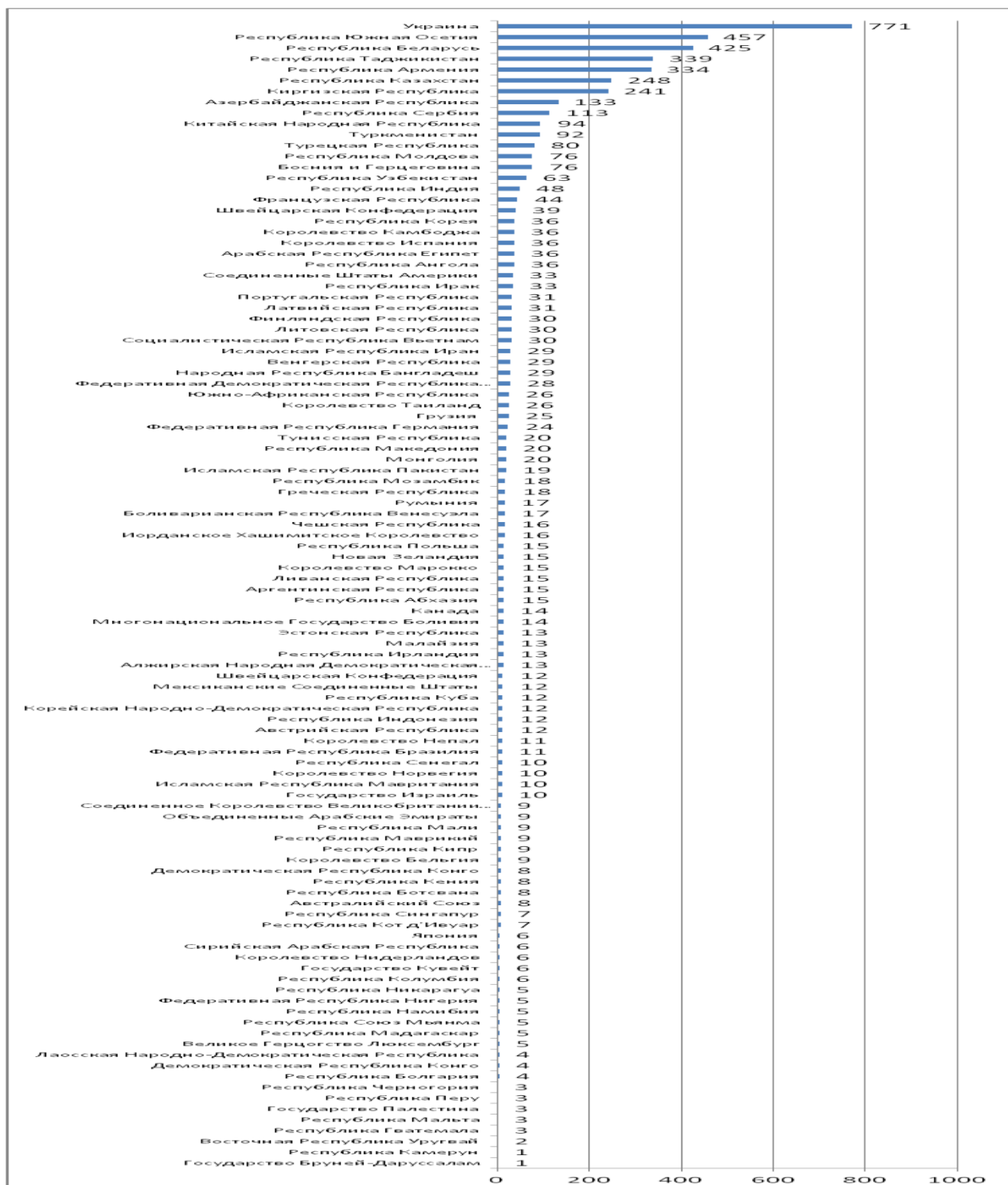
Ответ: Красноярский край



28. АНТАРКТИЧЕСКАЯ ЭКСПЕДИЦИЯ БЕЛЛИНСГАУЗЕНА И ЛАЗАРЕВА

В 2019 году исполняется 200 лет с момента начала Первой русской антарктической экспедиции под руководством Фадд́ея Беллинсгаузена и Михаила Лазарева. На пути из Антарктиды исследователи посетили остров в Океании, где были приняты королём Помаре II, а художник экспедиции Михайлов изобразил завтрак у короля. Выберите из списка этот остров.

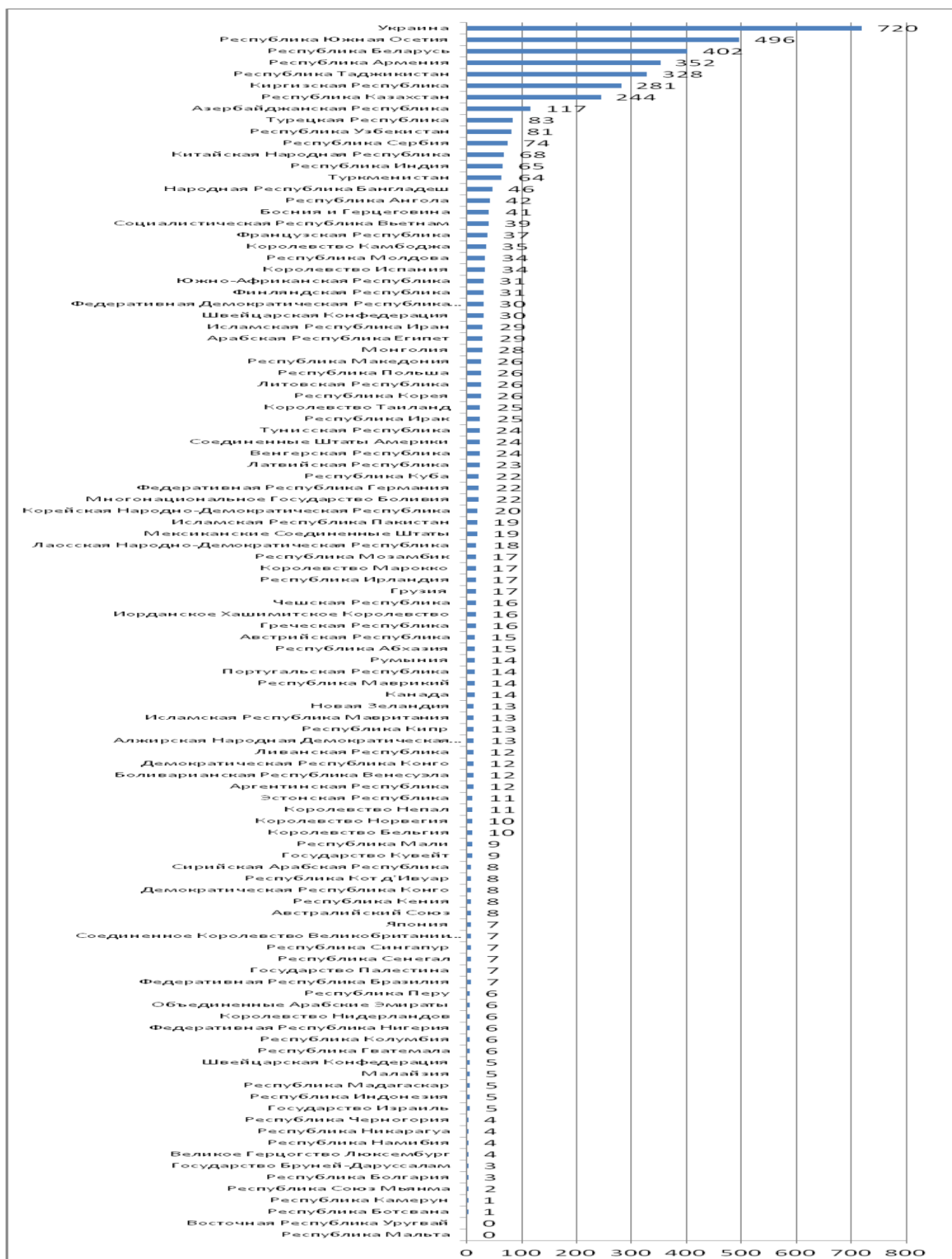
Ответ: Таити



29. АТОМНЫЕ ЭЛЕКТРОСТАНЦИИ

Какая река служит основным источником водопользования для Нововоронежской АЭС?

Ответ: Дон



30. ГЕОГРАФИЯ В ЛИТЕРАТУРЕ

В 1941 году, в первые месяцы войны, Константин Симонов был военным корреспондентом на западных рубежах Советского Союза. Одно из своих самых известных стихотворений, обращённых к коллеге по поэтическому цеху Алексею Суркову, он посвятил дорогам этой области. Выберите её из списка.

Ответ: Смоленская область

